

ОПИСАНИЕ МЕСТОПОЛОЖЕНИЯ ГРАНИЦ

Территориальная зона специализированной общественной застройки (ОДЗ-2) г. Усолье-Сибирское Иркутской области

(наименование объекта, местоположение границ которого описано (далее - объект))

Раздел 1

Сведения об объекте

| № п/п | Характеристики объекта | Описание характеристик |
|-------|---|---|
| 1 | 2 | 3 |
| 1. | Местоположение объекта | Иркутская область, город Усолье-Сибирское |
| 2. | Площадь объекта +/- величина погрешности определения площади (Р +/- Дельта Р) | 2904438 +/- 5965 м² |
| 3. | Иные характеристики объекта | - |

Раздел 2

Сведения о местоположении границ объекта

1. Система координат МСК-38, зона 3

2. Сведения о характерных точках границ объекта

| Обозначение характерных точек границ | Координаты, м | | Метод определения координат характерной точки | Средняя квадратическая погрешность положения характерной точки (Mt), м | Описание обозначения точки на местности (при наличии) |
|--|---------------|------------|--|---|---|
| | X | Y | | | |
| 1 | 2 | 3 | 4 | 5 | 6 |
| 1 | 434567.40 | 3288074.55 | Картометрический метод | 1.00 | - |
| 2 | 434544.89 | 3288023.34 | Картометрический метод | 1.00 | - |
| 3 | 434523.42 | 3288034.89 | Картометрический метод | 1.00 | - |
| 4 | 434508.73 | 3288042.79 | Картометрический метод | 1.00 | - |
| 5 | 434493.26 | 3288018.04 | Картометрический метод | 1.00 | - |
| 6 | 434466.16 | 3287990.62 | Картометрический метод | 1.00 | - |
| 7 | 434453.77 | 3287978.09 | Картометрический метод | 1.00 | - |
| 8 | 434401.79 | 3287923.97 | Картометрический метод | 1.00 | - |
| 9 | 434350.66 | 3287868.60 | Картометрический метод | 1.00 | - |
| 10 | 434308.76 | 3287826.55 | Картометрический метод | 1.00 | - |
| 11 | 434303.09 | 3287824.50 | Картометрический метод | 1.00 | - |
| 12 | 434296.96 | 3287823.90 | Картометрический метод | 1.00 | - |
| 13 | 434243.82 | 3287850.49 | Картометрический метод | 1.00 | - |
| 14 | 434222.16 | 3287857.95 | Картометрический метод | 1.00 | - |
| 15 | 434210.18 | 3287862.08 | Картометрический метод | 1.00 | - |
| 16 | 434180.49 | 3287875.05 | Картометрический метод | 1.00 | - |
| 17 | 434167.15 | 3287880.88 | Картометрический метод | 1.00 | - |
| 18 | 434147.24 | 3287889.59 | Картометрический метод | 1.00 | - |
| 19 | 434079.14 | 3287919.35 | Картометрический метод | 1.00 | - |
| 20 | 433918.78 | 3287768.85 | Картометрический метод | 1.00 | - |
| 21 | 433812.82 | 3287668.96 | Картометрический метод | 1.00 | - |
| 22 | 433746.57 | 3287606.77 | Картометрический метод | 1.00 | - |

| 2. Сведения о характерных точках границ объекта | | | | | |
|---|---------------|------------|--|---|---|
| Обозначение характерных точек границ | Координаты, м | | Метод определения координат характерной точки | Средняя квадратическая погрешность положения характерной точки (Mt), м | Описание обозначения точки на местности (при наличии) |
| | X | Y | | | |
| 1 | 2 | 3 | 4 | 5 | 6 |
| 23 | 433680.40 | 3287543.97 | Картометрический метод | 1.00 | - |
| 24 | 433638.12 | 3287451.04 | Картометрический метод | 1.00 | - |
| 25 | 433808.03 | 3287316.87 | Картометрический метод | 1.00 | - |
| 26 | 433958.66 | 3287197.59 | Картометрический метод | 1.00 | - |
| 27 | 434238.68 | 3286986.53 | Картометрический метод | 1.00 | - |
| 28 | 434372.56 | 3286887.68 | Картометрический метод | 1.00 | - |
| 29 | 434405.76 | 3286937.17 | Картометрический метод | 1.00 | - |
| 30 | 434413.23 | 3286946.32 | Картометрический метод | 1.00 | - |
| 31 | 434482.64 | 3287047.89 | Картометрический метод | 1.00 | - |
| 32 | 434508.11 | 3287089.08 | Картометрический метод | 1.00 | - |
| 33 | 434551.86 | 3287158.93 | Картометрический метод | 1.00 | - |
| 34 | 434576.19 | 3287189.44 | Картометрический метод | 1.00 | - |
| 35 | 434616.16 | 3287214.98 | Картометрический метод | 1.00 | - |
| 36 | 434637.19 | 3287233.12 | Картометрический метод | 1.00 | - |
| 37 | 434690.30 | 3287325.94 | Картометрический метод | 1.00 | - |
| 38 | 434833.47 | 3287576.29 | Картометрический метод | 1.00 | - |
| 39 | 434958.89 | 3287796.04 | Картометрический метод | 1.00 | - |
| 40 | 434984.81 | 3287841.47 | Картометрический метод | 1.00 | - |
| 41 | 434984.81 | 3287841.48 | Картометрический метод | 1.00 | - |
| 42 | 434960.03 | 3287860.55 | Картометрический метод | 1.00 | - |
| 43 | 434947.80 | 3287869.74 | Картометрический метод | 1.00 | - |
| 44 | 434934.49 | 3287879.63 | Картометрический метод | 1.00 | - |
| 45 | 434896.51 | 3287908.21 | Картометрический метод | 1.00 | - |
| 46 | 434857.91 | 3287937.39 | Картометрический метод | 1.00 | - |
| 47 | 434774.61 | 3288000.33 | Картометрический метод | 1.00 | - |
| | | | | | |

| 2. Сведения о характерных точках границ объекта | | | | | |
|---|---------------|------------|--|---|---|
| Обозначение характерных точек границ | Координаты, м | | Метод определения координат характерной точки | Средняя квадратическая погрешность положения характерной точки (Mt), м | Описание обозначения точки на местности (при наличии) |
| | X | Y | | | |
| 1 | 2 | 3 | 4 | 5 | 6 |
| 48 | 434732.00 | 3288033.51 | Картометрический метод | 1.00 | - |
| 49 | 434659.42 | 3288061.32 | Картометрический метод | 1.00 | - |
| 50 | 434572.20 | 3288092.66 | Картометрический метод | 1.00 | - |
| 1 | 434567.40 | 3288074.55 | Картометрический метод | 1.00 | - |
| 51 | 432583.54 | 3290992.65 | Картометрический метод | 1.00 | - |
| 52 | 432573.13 | 3290996.46 | Картометрический метод | 1.00 | - |
| 53 | 432566.84 | 3290982.33 | Картометрический метод | 1.00 | - |
| 54 | 432499.68 | 3290831.37 | Картометрический метод | 1.00 | - |
| 55 | 432475.20 | 3290776.35 | Картометрический метод | 1.00 | - |
| 56 | 432270.72 | 3290926.74 | Картометрический метод | 1.00 | - |
| 57 | 432166.77 | 3290702.22 | Картометрический метод | 1.00 | - |
| 58 | 431858.49 | 3290589.88 | Картометрический метод | 1.00 | - |
| 59 | 431850.51 | 3290491.12 | Картометрический метод | 1.00 | - |
| 60 | 432015.95 | 3290165.19 | Картометрический метод | 1.00 | - |
| 61 | 432142.19 | 3290106.75 | Картометрический метод | 1.00 | - |
| 62 | 431510.72 | 3288773.80 | Картометрический метод | 1.00 | - |
| 63 | 431665.90 | 3288581.48 | Картометрический метод | 1.00 | - |
| 64 | 431722.05 | 3288584.33 | Картометрический метод | 1.00 | - |
| 65 | 431819.23 | 3288723.53 | Картометрический метод | 1.00 | - |
| 66 | 431817.60 | 3288787.25 | Картометрический метод | 1.00 | - |
| 67 | 431660.41 | 3288947.72 | Картометрический метод | 1.00 | - |
| 68 | 432197.62 | 3290083.23 | Картометрический метод | 1.00 | - |
| 69 | 432377.28 | 3290471.77 | Картометрический метод | 1.00 | - |
| 70 | 432445.40 | 3290459.26 | Картометрический метод | 1.00 | - |
| 71 | 432556.58 | 3290678.17 | Картометрический метод | 1.00 | - |
| | | | | | |

| 2. Сведения о характерных точках границ объекта | | | | | |
|---|---------------|------------|--|---|---|
| Обозначение характерных точек границ | Координаты, м | | Метод определения координат характерной точки | Средняя квадратическая погрешность положения характерной точки (Mt), м | Описание обозначения точки на местности (при наличии) |
| | X | Y | | | |
| 1 | 2 | 3 | 4 | 5 | 6 |
| 72 | 432547.79 | 3290748.03 | Картометрический метод | 1.00 | - |
| 73 | 432580.12 | 3290825.24 | Картометрический метод | 1.00 | - |
| 74 | 432625.06 | 3290931.83 | Картометрический метод | 1.00 | - |
| 75 | 432653.26 | 3290999.50 | Картометрический метод | 1.00 | - |
| 51 | 432583.54 | 3290992.65 | Картометрический метод | 1.00 | - |
| 76 | 432804.13 | 3288565.27 | Картометрический метод | 1.00 | - |
| 77 | 433067.01 | 3288480.22 | Картометрический метод | 1.00 | - |
| 78 | 433201.87 | 3288899.12 | Картометрический метод | 1.00 | - |
| 79 | 432940.76 | 3288983.59 | Картометрический метод | 1.00 | - |
| 76 | 432804.13 | 3288565.27 | Картометрический метод | 1.00 | - |
| 80 | 436503.87 | 3291603.80 | Картометрический метод | 1.00 | - |
| 81 | 436496.32 | 3291594.72 | Картометрический метод | 1.00 | - |
| 82 | 436373.29 | 3291454.04 | Картометрический метод | 1.00 | - |
| 83 | 436455.11 | 3291383.51 | Картометрический метод | 1.00 | - |
| 84 | 436458.54 | 3291380.48 | Картометрический метод | 1.00 | - |
| 85 | 436462.62 | 3291376.85 | Картометрический метод | 1.00 | - |
| 86 | 436587.35 | 3291267.53 | Картометрический метод | 1.00 | - |
| 87 | 436627.85 | 3291232.78 | Картометрический метод | 1.00 | - |
| 88 | 436637.24 | 3291243.22 | Картометрический метод | 1.00 | - |
| 89 | 436660.87 | 3291222.52 | Картометрический метод | 1.00 | - |
| 90 | 436649.77 | 3291209.37 | Картометрический метод | 1.00 | - |
| 91 | 436650.62 | 3291208.63 | Картометрический метод | 1.00 | - |
| 92 | 436691.35 | 3291173.74 | Картометрический метод | 1.00 | - |
| 93 | 436692.40 | 3291173.31 | Картометрический метод | 1.00 | - |
| 94 | 436695.17 | 3291173.61 | Картометрический метод | 1.00 | - |
| | | | | | |

| 2. Сведения о характерных точках границ объекта | | | | | |
|---|---------------|------------|--|---|---|
| Обозначение характерных точек границ | Координаты, м | | Метод определения координат характерной точки | Средняя квадратическая погрешность положения характерной точки (Mt), м | Описание обозначения точки на местности (при наличии) |
| | X | Y | | | |
| 1 | 2 | 3 | 4 | 5 | 6 |
| 95 | 436702.55 | 3291167.47 | Картометрический метод | 1.00 | - |
| 96 | 436702.80 | 3291166.94 | Картометрический метод | 1.00 | - |
| 97 | 436711.97 | 3291158.85 | Картометрический метод | 1.00 | - |
| 98 | 436743.12 | 3291131.38 | Картометрический метод | 1.00 | - |
| 99 | 436746.20 | 3291128.66 | Картометрический метод | 1.00 | - |
| 100 | 436751.08 | 3291124.36 | Картометрический метод | 1.00 | - |
| 101 | 436767.69 | 3291231.54 | Картометрический метод | 1.00 | - |
| 102 | 436763.95 | 3291232.51 | Картометрический метод | 1.00 | - |
| 103 | 436787.84 | 3291339.70 | Картометрический метод | 1.00 | - |
| 104 | 436793.06 | 3291358.56 | Картометрический метод | 1.00 | - |
| 105 | 436802.87 | 3291407.59 | Картометрический метод | 1.00 | - |
| 106 | 436799.31 | 3291408.31 | Картометрический метод | 1.00 | - |
| 107 | 436763.90 | 3291415.38 | Картометрический метод | 1.00 | - |
| 108 | 436724.53 | 3291428.93 | Картометрический метод | 1.00 | - |
| 109 | 436693.33 | 3291439.47 | Картометрический метод | 1.00 | - |
| 110 | 436769.90 | 3291535.17 | Картометрический метод | 1.00 | - |
| 111 | 436710.09 | 3291587.40 | Картометрический метод | 1.00 | - |
| 112 | 436697.25 | 3291573.37 | Картометрический метод | 1.00 | - |
| 113 | 436621.25 | 3291638.95 | Картометрический метод | 1.00 | - |
| 114 | 436572.42 | 3291681.08 | Картометрический метод | 1.00 | - |
| 80 | 436503.87 | 3291603.80 | Картометрический метод | 1.00 | - |
| 115 | 435387.01 | 3292363.68 | Картометрический метод | 1.00 | - |
| 116 | 435394.33 | 3292360.67 | Картометрический метод | 1.00 | - |
| 117 | 435369.85 | 3292291.53 | Картометрический метод | 1.00 | - |
| 118 | 435361.15 | 3292266.93 | Картометрический метод | 1.00 | - |
| | | | | | |

| 2. Сведения о характерных точках границ объекта | | | | | |
|---|---------------|------------|--|---|---|
| Обозначение характерных точек границ | Координаты, м | | Метод определения координат характерной точки | Средняя квадратическая погрешность положения характерной точки (Mt), м | Описание обозначения точки на местности (при наличии) |
| | X | Y | | | |
| 1 | 2 | 3 | 4 | 5 | 6 |
| 119 | 435332.98 | 3292187.40 | Картометрический метод | 1.00 | - |
| 120 | 435324.05 | 3292163.01 | Картометрический метод | 1.00 | - |
| 121 | 435382.24 | 3292126.61 | Картометрический метод | 1.00 | - |
| 122 | 435385.21 | 3292124.84 | Картометрический метод | 1.00 | - |
| 123 | 435396.97 | 3292117.62 | Картометрический метод | 1.00 | - |
| 124 | 435438.64 | 3292091.99 | Картометрический метод | 1.00 | - |
| 125 | 435452.32 | 3292083.57 | Картометрический метод | 1.00 | - |
| 126 | 435434.31 | 3292054.35 | Картометрический метод | 1.00 | - |
| 127 | 435417.91 | 3292027.72 | Картометрический метод | 1.00 | - |
| 128 | 435411.51 | 3292017.34 | Картометрический метод | 1.00 | - |
| 129 | 435429.39 | 3292007.01 | Картометрический метод | 1.00 | - |
| 130 | 435423.84 | 3291999.23 | Картометрический метод | 1.00 | - |
| 131 | 435433.54 | 3291993.78 | Картометрический метод | 1.00 | - |
| 132 | 435451.30 | 3291983.79 | Картометрический метод | 1.00 | - |
| 133 | 435456.30 | 3291991.12 | Картометрический метод | 1.00 | - |
| 134 | 435458.06 | 3291993.70 | Картометрический метод | 1.00 | - |
| 135 | 435480.49 | 3292023.86 | Картометрический метод | 1.00 | - |
| 136 | 435515.86 | 3292071.35 | Картометрический метод | 1.00 | - |
| 137 | 435523.30 | 3292080.95 | Картометрический метод | 1.00 | - |
| 138 | 435536.16 | 3292095.26 | Картометрический метод | 1.00 | - |
| 139 | 435537.60 | 3292096.51 | Картометрический метод | 1.00 | - |
| 140 | 435545.38 | 3292103.28 | Картометрический метод | 1.00 | - |
| 141 | 435553.53 | 3292109.43 | Картометрический метод | 1.00 | - |
| 142 | 435556.51 | 3292111.68 | Картометрический метод | 1.00 | - |
| 143 | 435565.23 | 3292117.02 | Картометрический метод | 1.00 | - |
| | | | | | |

| 2. Сведения о характерных точках границ объекта | | | | | |
|---|---------------|------------|--|---|---|
| Обозначение характерных точек границ | Координаты, м | | Метод определения координат характерной точки | Средняя квадратическая погрешность положения характерной точки (Mt), м | Описание обозначения точки на местности (при наличии) |
| | X | Y | | | |
| 1 | 2 | 3 | 4 | 5 | 6 |
| 144 | 435594.74 | 3292134.97 | Картометрический метод | 1.00 | - |
| 145 | 435612.05 | 3292144.78 | Картометрический метод | 1.00 | - |
| 146 | 435596.31 | 3292171.97 | Картометрический метод | 1.00 | - |
| 147 | 435696.04 | 3292229.79 | Картометрический метод | 1.00 | - |
| 148 | 435655.25 | 3292329.34 | Картометрический метод | 1.00 | - |
| 149 | 435407.66 | 3292420.13 | Картометрический метод | 1.00 | - |
| 115 | 435387.01 | 3292363.68 | Картометрический метод | 1.00 | - |
| 150 | 435831.94 | 3289770.75 | Картометрический метод | 1.00 | - |
| 151 | 435789.69 | 3289804.32 | Картометрический метод | 1.00 | - |
| 152 | 435760.26 | 3289827.82 | Картометрический метод | 1.00 | - |
| 153 | 435722.81 | 3289766.55 | Картометрический метод | 1.00 | - |
| 154 | 435705.52 | 3289736.85 | Картометрический метод | 1.00 | - |
| 155 | 435682.37 | 3289699.67 | Картометрический метод | 1.00 | - |
| 156 | 435679.96 | 3289697.34 | Картометрический метод | 1.00 | - |
| 157 | 435729.11 | 3289657.59 | Картометрический метод | 1.00 | - |
| 158 | 435732.82 | 3289664.03 | Картометрический метод | 1.00 | - |
| 159 | 435737.40 | 3289660.25 | Картометрический метод | 1.00 | - |
| 160 | 435739.23 | 3289658.96 | Картометрический метод | 1.00 | - |
| 161 | 435754.24 | 3289648.16 | Картометрический метод | 1.00 | - |
| 162 | 435766.41 | 3289639.85 | Картометрический метод | 1.00 | - |
| 163 | 435784.86 | 3289625.64 | Картометрический метод | 1.00 | - |
| 164 | 435805.09 | 3289610.79 | Картометрический метод | 1.00 | - |
| 165 | 435811.27 | 3289606.45 | Картометрический метод | 1.00 | - |
| 166 | 435828.18 | 3289594.08 | Картометрический метод | 1.00 | - |
| 167 | 435831.28 | 3289598.26 | Картометрический метод | 1.00 | - |
| | | | | | |

| 2. Сведения о характерных точках границ объекта | | | | | |
|---|---------------|------------|--|---|---|
| Обозначение характерных точек границ | Координаты, м | | Метод определения координат характерной точки | Средняя квадратическая погрешность положения характерной точки (Mt), м | Описание обозначения точки на местности (при наличии) |
| | X | Y | | | |
| 1 | 2 | 3 | 4 | 5 | 6 |
| 168 | 435862.97 | 3289574.78 | Картометрический метод | 1.00 | - |
| 169 | 435901.05 | 3289546.51 | Картометрический метод | 1.00 | - |
| 170 | 435906.93 | 3289553.79 | Картометрический метод | 1.00 | - |
| 171 | 435936.87 | 3289591.85 | Картометрический метод | 1.00 | - |
| 172 | 435946.99 | 3289604.36 | Картометрический метод | 1.00 | - |
| 173 | 435976.98 | 3289642.49 | Картометрический метод | 1.00 | - |
| 174 | 435983.20 | 3289650.45 | Картометрический метод | 1.00 | - |
| 175 | 436058.44 | 3289751.43 | Картометрический метод | 1.00 | - |
| 176 | 436010.02 | 3289791.07 | Картометрический метод | 1.00 | - |
| 177 | 435963.92 | 3289828.93 | Картометрический метод | 1.00 | - |
| 178 | 435910.35 | 3289872.81 | Картометрический метод | 1.00 | - |
| 150 | 435831.94 | 3289770.75 | Картометрический метод | 1.00 | - |
| 179 | 434578.10 | 3292630.45 | Картометрический метод | 1.00 | - |
| 180 | 434575.91 | 3292631.05 | Картометрический метод | 1.00 | - |
| 181 | 434577.42 | 3292602.10 | Картометрический метод | 1.00 | - |
| 182 | 434584.88 | 3292604.79 | Картометрический метод | 1.00 | - |
| 183 | 434608.35 | 3292593.52 | Картометрический метод | 1.00 | - |
| 184 | 434603.37 | 3292575.63 | Картометрический метод | 1.00 | - |
| 185 | 434581.26 | 3292570.91 | Картометрический метод | 1.00 | - |
| 186 | 434555.26 | 3292557.35 | Картометрический метод | 1.00 | - |
| 187 | 434537.10 | 3292541.49 | Картометрический метод | 1.00 | - |
| 188 | 434527.34 | 3292523.74 | Картометрический метод | 1.00 | - |
| 189 | 434519.94 | 3292493.19 | Картометрический метод | 1.00 | - |
| 190 | 434519.89 | 3292471.94 | Картометрический метод | 1.00 | - |
| 191 | 434527.18 | 3292452.74 | Картометрический метод | 1.00 | - |
| | | | | | |

| 2. Сведения о характерных точках границ объекта | | | | | |
|---|---------------|------------|--|---|---|
| Обозначение характерных точек границ | Координаты, м | | Метод определения координат характерной точки | Средняя квадратическая погрешность положения характерной точки (Mt), м | Описание обозначения точки на местности (при наличии) |
| | X | Y | | | |
| 1 | 2 | 3 | 4 | 5 | 6 |
| 192 | 434511.71 | 3292412.88 | Картометрический метод | 1.00 | - |
| 193 | 434726.88 | 3292330.94 | Картометрический метод | 1.00 | - |
| 194 | 434769.86 | 3292450.19 | Картометрический метод | 1.00 | - |
| 195 | 434759.58 | 3292499.80 | Картометрический метод | 1.00 | - |
| 196 | 434736.92 | 3292566.73 | Картометрический метод | 1.00 | - |
| 197 | 434710.39 | 3292577.34 | Картометрический метод | 1.00 | - |
| 198 | 434721.77 | 3292607.04 | Картометрический метод | 1.00 | - |
| 199 | 434740.37 | 3292599.59 | Картометрический метод | 1.00 | - |
| 200 | 434734.48 | 3292687.38 | Картометрический метод | 1.00 | - |
| 201 | 434712.49 | 3292690.48 | Картометрический метод | 1.00 | - |
| 202 | 434703.88 | 3292663.63 | Картометрический метод | 1.00 | - |
| 203 | 434700.04 | 3292662.99 | Картометрический метод | 1.00 | - |
| 204 | 434638.87 | 3292684.90 | Картометрический метод | 1.00 | - |
| 205 | 434605.08 | 3292697.01 | Картометрический метод | 1.00 | - |
| 206 | 434594.12 | 3292700.94 | Картометрический метод | 1.00 | - |
| 179 | 434578.10 | 3292630.45 | Картометрический метод | 1.00 | - |
| 207 | 434220.73 | 3291864.91 | Картометрический метод | 1.00 | - |
| 208 | 434249.76 | 3291851.52 | Картометрический метод | 1.00 | - |
| 209 | 434223.10 | 3291797.88 | Картометрический метод | 1.00 | - |
| 210 | 434207.25 | 3291806.68 | Картометрический метод | 1.00 | - |
| 211 | 434177.44 | 3291763.07 | Картометрический метод | 1.00 | - |
| 212 | 434345.88 | 3291645.55 | Картометрический метод | 1.00 | - |
| 213 | 434349.33 | 3291643.14 | Картометрический метод | 1.00 | - |
| 214 | 434440.64 | 3291707.00 | Картометрический метод | 1.00 | - |
| 215 | 434454.88 | 3291716.91 | Картометрический метод | 1.00 | - |
| | | | | | |

| 2. Сведения о характерных точках границ объекта | | | | | |
|---|---------------|------------|--|---|---|
| Обозначение характерных точек границ | Координаты, м | | Метод определения координат характерной точки | Средняя квадратическая погрешность положения характерной точки (Mt), м | Описание обозначения точки на местности (при наличии) |
| | X | Y | | | |
| 1 | 2 | 3 | 4 | 5 | 6 |
| 216 | 434467.80 | 3291725.99 | Картометрический метод | 1.00 | - |
| 217 | 434468.58 | 3291727.18 | Картометрический метод | 1.00 | - |
| 218 | 434470.03 | 3291729.35 | Картометрический метод | 1.00 | - |
| 219 | 434470.43 | 3291729.96 | Картометрический метод | 1.00 | - |
| 220 | 434490.83 | 3291760.80 | Картометрический метод | 1.00 | - |
| 221 | 434488.55 | 3291764.35 | Картометрический метод | 1.00 | - |
| 222 | 434441.86 | 3291789.38 | Картометрический метод | 1.00 | - |
| 223 | 434361.80 | 3291815.30 | Картометрический метод | 1.00 | - |
| 224 | 434346.54 | 3291817.87 | Картометрический метод | 1.00 | - |
| 225 | 434355.99 | 3291842.10 | Картометрический метод | 1.00 | - |
| 226 | 434387.21 | 3291920.96 | Картометрический метод | 1.00 | - |
| 227 | 434386.13 | 3291927.98 | Картометрический метод | 1.00 | - |
| 228 | 434381.18 | 3291933.52 | Картометрический метод | 1.00 | - |
| 229 | 434283.78 | 3291971.93 | Картометрический метод | 1.00 | - |
| 207 | 434220.73 | 3291864.91 | Картометрический метод | 1.00 | - |
| 230 | 437146.35 | 3291788.30 | Картометрический метод | 1.00 | - |
| 231 | 437104.14 | 3291776.03 | Картометрический метод | 1.00 | - |
| 232 | 437093.38 | 3291756.39 | Картометрический метод | 1.00 | - |
| 233 | 437086.01 | 3291742.93 | Картометрический метод | 1.00 | - |
| 234 | 437066.37 | 3291707.45 | Картометрический метод | 1.00 | - |
| 235 | 437076.24 | 3291655.22 | Картометрический метод | 1.00 | - |
| 236 | 437092.17 | 3291573.76 | Картометрический метод | 1.00 | - |
| 237 | 437170.26 | 3291531.73 | Картометрический метод | 1.00 | - |
| 238 | 437184.87 | 3291523.85 | Картометрический метод | 1.00 | - |
| 239 | 437191.97 | 3291520.05 | Картометрический метод | 1.00 | - |
| | | | | | |

| 2. Сведения о характерных точках границ объекта | | | | | |
|---|---------------|------------|--|---|---|
| Обозначение характерных точек границ | Координаты, м | | Метод определения координат характерной точки | Средняя квадратическая погрешность положения характерной точки (Mt), м | Описание обозначения точки на местности (при наличии) |
| | X | Y | | | |
| 1 | 2 | 3 | 4 | 5 | 6 |
| 240 | 437219.62 | 3291505.23 | Картометрический метод | 1.00 | - |
| 241 | 437225.97 | 3291529.50 | Картометрический метод | 1.00 | - |
| 242 | 437233.70 | 3291559.06 | Картометрический метод | 1.00 | - |
| 243 | 437238.11 | 3291575.89 | Картометрический метод | 1.00 | - |
| 244 | 437246.01 | 3291591.80 | Картометрический метод | 1.00 | - |
| 245 | 437249.63 | 3291609.21 | Картометрический метод | 1.00 | - |
| 246 | 437279.90 | 3291611.32 | Картометрический метод | 1.00 | - |
| 247 | 437292.67 | 3291612.82 | Картометрический метод | 1.00 | - |
| 248 | 437292.42 | 3291615.13 | Картометрический метод | 1.00 | - |
| 249 | 437285.46 | 3291649.75 | Картометрический метод | 1.00 | - |
| 250 | 437279.57 | 3291671.03 | Картометрический метод | 1.00 | - |
| 251 | 437268.52 | 3291706.00 | Картометрический метод | 1.00 | - |
| 252 | 437257.98 | 3291736.23 | Картометрический метод | 1.00 | - |
| 253 | 437235.71 | 3291791.83 | Картометрический метод | 1.00 | - |
| 254 | 437234.41 | 3291795.13 | Картометрический метод | 1.00 | - |
| 255 | 437232.04 | 3291794.68 | Картометрический метод | 1.00 | - |
| 256 | 437190.04 | 3291782.39 | Картометрический метод | 1.00 | - |
| 257 | 437182.68 | 3291797.57 | Картометрический метод | 1.00 | - |
| 230 | 437146.35 | 3291788.30 | Картометрический метод | 1.00 | - |
| 258 | 435910.47 | 3291786.27 | Картометрический метод | 1.00 | - |
| 259 | 435867.00 | 3291735.99 | Картометрический метод | 1.00 | - |
| 260 | 435859.05 | 3291726.77 | Картометрический метод | 1.00 | - |
| 261 | 435923.30 | 3291670.81 | Картометрический метод | 1.00 | - |
| 262 | 435948.16 | 3291649.67 | Картометрический метод | 1.00 | - |
| 263 | 435912.65 | 3291607.03 | Картометрический метод | 1.00 | - |
| | | | | | |

| 2. Сведения о характерных точках границ объекта | | | | | |
|---|---------------|------------|--|---|---|
| Обозначение характерных точек границ | Координаты, м | | Метод определения координат характерной точки | Средняя квадратическая погрешность положения характерной точки (Mt), м | Описание обозначения точки на местности (при наличии) |
| | X | Y | | | |
| 1 | 2 | 3 | 4 | 5 | 6 |
| 264 | 435891.82 | 3291581.99 | Картометрический метод | 1.00 | - |
| 265 | 435897.21 | 3291577.28 | Картометрический метод | 1.00 | - |
| 266 | 435935.50 | 3291544.78 | Картометрический метод | 1.00 | - |
| 267 | 435940.50 | 3291540.70 | Картометрический метод | 1.00 | - |
| 268 | 435958.77 | 3291525.79 | Картометрический метод | 1.00 | - |
| 269 | 436005.13 | 3291579.55 | Картометрический метод | 1.00 | - |
| 270 | 436015.80 | 3291592.63 | Картометрический метод | 1.00 | - |
| 271 | 436045.74 | 3291566.94 | Картометрический метод | 1.00 | - |
| 272 | 436117.36 | 3291653.07 | Картометрический метод | 1.00 | - |
| 273 | 436118.37 | 3291654.23 | Картометрический метод | 1.00 | - |
| 274 | 436119.15 | 3291655.13 | Картометрический метод | 1.00 | - |
| 275 | 436049.32 | 3291727.29 | Картометрический метод | 1.00 | - |
| 276 | 436047.14 | 3291730.12 | Картометрический метод | 1.00 | - |
| 277 | 436049.18 | 3291732.51 | Картометрический метод | 1.00 | - |
| 278 | 436008.37 | 3291786.81 | Картометрический метод | 1.00 | - |
| 279 | 435968.72 | 3291847.51 | Картометрический метод | 1.00 | - |
| 258 | 435910.47 | 3291786.27 | Картометрический метод | 1.00 | - |
| 280 | 436086.43 | 3291131.32 | Картометрический метод | 1.00 | - |
| 281 | 436104.76 | 3291114.98 | Картометрический метод | 1.00 | - |
| 282 | 436135.33 | 3291087.76 | Картометрический метод | 1.00 | - |
| 283 | 436163.62 | 3291068.96 | Картометрический метод | 1.00 | - |
| 284 | 436162.10 | 3291043.71 | Картометрический метод | 1.00 | - |
| 285 | 436164.47 | 3291041.86 | Картометрический метод | 1.00 | - |
| 286 | 436180.23 | 3291023.13 | Картометрический метод | 1.00 | - |
| 287 | 436183.68 | 3291017.96 | Картометрический метод | 1.00 | - |
| | | | | | |

| 2. Сведения о характерных точках границ объекта | | | | | |
|---|---------------|------------|--|---|---|
| Обозначение характерных точек границ | Координаты, м | | Метод определения координат характерной точки | Средняя квадратическая погрешность положения характерной точки (Mt), м | Описание обозначения точки на местности (при наличии) |
| | X | Y | | | |
| 1 | 2 | 3 | 4 | 5 | 6 |
| 288 | 436186.64 | 3291017.09 | Картометрический метод | 1.00 | - |
| 289 | 436190.15 | 3291014.56 | Картометрический метод | 1.00 | - |
| 290 | 436190.16 | 3291014.56 | Картометрический метод | 1.00 | - |
| 291 | 436207.84 | 3290999.26 | Картометрический метод | 1.00 | - |
| 292 | 436229.41 | 3290981.63 | Картометрический метод | 1.00 | - |
| 293 | 436230.70 | 3290977.62 | Картометрический метод | 1.00 | - |
| 294 | 436232.54 | 3290971.91 | Картометрический метод | 1.00 | - |
| 295 | 436238.85 | 3290973.91 | Картометрический метод | 1.00 | - |
| 296 | 436247.07 | 3290967.19 | Картометрический метод | 1.00 | - |
| 297 | 436280.93 | 3290936.90 | Картометрический метод | 1.00 | - |
| 298 | 436344.55 | 3290878.07 | Картометрический метод | 1.00 | - |
| 299 | 436374.74 | 3290850.27 | Картометрический метод | 1.00 | - |
| 300 | 436401.67 | 3290883.88 | Картометрический метод | 1.00 | - |
| 301 | 436417.64 | 3290923.84 | Картометрический метод | 1.00 | - |
| 302 | 436425.07 | 3290940.65 | Картометрический метод | 1.00 | - |
| 303 | 436424.56 | 3290941.22 | Картометрический метод | 1.00 | - |
| 304 | 436427.41 | 3290948.72 | Картометрический метод | 1.00 | - |
| 305 | 436389.14 | 3290984.82 | Картометрический метод | 1.00 | - |
| 306 | 436368.50 | 3291003.35 | Картометрический метод | 1.00 | - |
| 307 | 436315.91 | 3291050.54 | Картометрический метод | 1.00 | - |
| 308 | 436307.00 | 3291060.70 | Картометрический метод | 1.00 | - |
| 309 | 436306.10 | 3291061.73 | Картометрический метод | 1.00 | - |
| 310 | 436316.94 | 3291075.99 | Картометрический метод | 1.00 | - |
| 311 | 436283.90 | 3291106.32 | Картометрический метод | 1.00 | - |
| 312 | 436270.59 | 3291116.76 | Картометрический метод | 1.00 | - |
| | | | | | |

| 2. Сведения о характерных точках границ объекта | | | | | |
|---|---------------|------------|--|---|---|
| Обозначение характерных точек границ | Координаты, м | | Метод определения координат характерной точки | Средняя квадратическая погрешность положения характерной точки (Mt), м | Описание обозначения точки на местности (при наличии) |
| | X | Y | | | |
| 1 | 2 | 3 | 4 | 5 | 6 |
| 313 | 436268.35 | 3291117.50 | Картометрический метод | 1.00 | - |
| 314 | 436262.54 | 3291119.42 | Картометрический метод | 1.00 | - |
| 315 | 436256.36 | 3291121.45 | Картометрический метод | 1.00 | - |
| 316 | 436233.09 | 3291127.47 | Картометрический метод | 1.00 | - |
| 317 | 436232.98 | 3291127.34 | Картометрический метод | 1.00 | - |
| 318 | 436224.60 | 3291129.61 | Картометрический метод | 1.00 | - |
| 319 | 436212.99 | 3291131.39 | Картометрический метод | 1.00 | - |
| 320 | 436189.27 | 3291139.49 | Картометрический метод | 1.00 | - |
| 321 | 436187.44 | 3291139.80 | Картометрический метод | 1.00 | - |
| 322 | 436182.46 | 3291140.36 | Картометрический метод | 1.00 | - |
| 323 | 436182.51 | 3291140.86 | Картометрический метод | 1.00 | - |
| 324 | 436167.04 | 3291144.22 | Картометрический метод | 1.00 | - |
| 325 | 436146.70 | 3291149.82 | Картометрический метод | 1.00 | - |
| 326 | 436144.64 | 3291147.41 | Картометрический метод | 1.00 | - |
| 327 | 436141.12 | 3291150.42 | Картометрический метод | 1.00 | - |
| 328 | 436141.77 | 3291151.18 | Картометрический метод | 1.00 | - |
| 329 | 436136.31 | 3291155.40 | Картометрический метод | 1.00 | - |
| 330 | 436119.68 | 3291169.94 | Картометрический метод | 1.00 | - |
| 280 | 436086.43 | 3291131.32 | Картометрический метод | 1.00 | - |
| 331 | 433288.61 | 3292788.31 | Картометрический метод | 1.00 | - |
| 332 | 433287.96 | 3292788.65 | Картометрический метод | 1.00 | - |
| 333 | 433177.29 | 3292756.93 | Картометрический метод | 1.00 | - |
| 334 | 433125.07 | 3292739.63 | Картометрический метод | 1.00 | - |
| 335 | 433076.27 | 3292710.54 | Картометрический метод | 1.00 | - |
| 336 | 433072.14 | 3292694.71 | Картометрический метод | 1.00 | - |
| | | | | | |

| 2. Сведения о характерных точках границ объекта | | | | | |
|---|---------------|------------|--|---|---|
| Обозначение характерных точек границ | Координаты, м | | Метод определения координат характерной точки | Средняя квадратическая погрешность положения характерной точки (Mt), м | Описание обозначения точки на местности (при наличии) |
| | X | Y | | | |
| 1 | 2 | 3 | 4 | 5 | 6 |
| 337 | 433069.22 | 3292683.52 | Картометрический метод | 1.00 | - |
| 338 | 433070.95 | 3292674.30 | Картометрический метод | 1.00 | - |
| 339 | 433112.88 | 3292646.14 | Картометрический метод | 1.00 | - |
| 340 | 433244.58 | 3292557.70 | Картометрический метод | 1.00 | - |
| 341 | 433315.98 | 3292664.16 | Картометрический метод | 1.00 | - |
| 342 | 433308.79 | 3292668.96 | Картометрический метод | 1.00 | - |
| 343 | 433307.97 | 3292669.53 | Картометрический метод | 1.00 | - |
| 344 | 433303.11 | 3292672.31 | Картометрический метод | 1.00 | - |
| 345 | 433311.10 | 3292684.50 | Картометрический метод | 1.00 | - |
| 346 | 433323.30 | 3292676.46 | Картометрический метод | 1.00 | - |
| 347 | 433324.99 | 3292679.09 | Картометрический метод | 1.00 | - |
| 348 | 433326.67 | 3292678.01 | Картометрический метод | 1.00 | - |
| 349 | 433358.60 | 3292727.74 | Картометрический метод | 1.00 | - |
| 350 | 433356.89 | 3292728.84 | Картометрический метод | 1.00 | - |
| 351 | 433362.15 | 3292737.68 | Картометрический метод | 1.00 | - |
| 352 | 433336.34 | 3292755.57 | Картометрический метод | 1.00 | - |
| 353 | 433337.35 | 3292756.46 | Картометрический метод | 1.00 | - |
| 354 | 433300.66 | 3292781.30 | Картометрический метод | 1.00 | - |
| 355 | 433289.10 | 3292789.03 | Картометрический метод | 1.00 | - |
| 331 | 433288.61 | 3292788.31 | Картометрический метод | 1.00 | - |
| 356 | 435498.53 | 3291822.19 | Картометрический метод | 1.00 | - |
| 357 | 435492.46 | 3291816.53 | Картометрический метод | 1.00 | - |
| 358 | 435477.85 | 3291802.94 | Картометрический метод | 1.00 | - |
| 359 | 435427.33 | 3291755.88 | Картометрический метод | 1.00 | - |
| 360 | 435422.72 | 3291751.59 | Картометрический метод | 1.00 | - |
| | | | | | |

| 2. Сведения о характерных точках границ объекта | | | | | |
|---|---------------|------------|--|---|---|
| Обозначение характерных точек границ | Координаты, м | | Метод определения координат характерной точки | Средняя квадратическая погрешность положения характерной точки (Mt), м | Описание обозначения точки на местности (при наличии) |
| | X | Y | | | |
| 1 | 2 | 3 | 4 | 5 | 6 |
| 361 | 435412.49 | 3291742.06 | Картометрический метод | 1.00 | - |
| 362 | 435406.62 | 3291736.83 | Картометрический метод | 1.00 | - |
| 363 | 435421.37 | 3291677.41 | Картометрический метод | 1.00 | - |
| 364 | 435426.80 | 3291653.01 | Картометрический метод | 1.00 | - |
| 365 | 435427.97 | 3291648.56 | Картометрический метод | 1.00 | - |
| 366 | 435505.86 | 3291558.38 | Картометрический метод | 1.00 | - |
| 367 | 435508.07 | 3291560.19 | Картометрический метод | 1.00 | - |
| 368 | 435604.54 | 3291640.55 | Картометрический метод | 1.00 | - |
| 369 | 435605.68 | 3291641.50 | Картометрический метод | 1.00 | - |
| 370 | 435619.47 | 3291658.09 | Картометрический метод | 1.00 | - |
| 371 | 435621.87 | 3291660.88 | Картометрический метод | 1.00 | - |
| 372 | 435624.72 | 3291664.23 | Картометрический метод | 1.00 | - |
| 373 | 435657.93 | 3291703.80 | Картометрический метод | 1.00 | - |
| 374 | 435624.98 | 3291731.31 | Картометрический метод | 1.00 | - |
| 375 | 435501.48 | 3291824.93 | Картометрический метод | 1.00 | - |
| 356 | 435498.53 | 3291822.19 | Картометрический метод | 1.00 | - |
| 376 | 438829.01 | 3292714.32 | Картометрический метод | 1.00 | - |
| 377 | 438834.85 | 3292562.12 | Картометрический метод | 1.00 | - |
| 378 | 438867.86 | 3292562.22 | Картометрический метод | 1.00 | - |
| 379 | 438868.93 | 3292528.18 | Картометрический метод | 1.00 | - |
| 380 | 439019.08 | 3292532.07 | Картометрический метод | 1.00 | - |
| 381 | 439014.15 | 3292717.27 | Картометрический метод | 1.00 | - |
| 376 | 438829.01 | 3292714.32 | Картометрический метод | 1.00 | - |
| 382 | 435976.79 | 3292315.79 | Картометрический метод | 1.00 | - |
| 383 | 435971.21 | 3292312.40 | Картометрический метод | 1.00 | - |
| | | | | | |

| 2. Сведения о характерных точках границ объекта | | | | | |
|---|---------------|------------|--|---|---|
| Обозначение характерных точек границ | Координаты, м | | Метод определения координат характерной точки | Средняя квадратическая погрешность положения характерной точки (Mt), м | Описание обозначения точки на местности (при наличии) |
| | X | Y | | | |
| 1 | 2 | 3 | 4 | 5 | 6 |
| 384 | 435970.17 | 3292312.13 | Картометрический метод | 1.00 | - |
| 385 | 435966.42 | 3292310.43 | Картометрический метод | 1.00 | - |
| 386 | 435917.63 | 3292281.48 | Картометрический метод | 1.00 | - |
| 387 | 435879.71 | 3292258.98 | Картометрический метод | 1.00 | - |
| 388 | 435876.26 | 3292256.97 | Картометрический метод | 1.00 | - |
| 389 | 435862.87 | 3292249.16 | Картометрический метод | 1.00 | - |
| 390 | 435858.56 | 3292246.64 | Картометрический метод | 1.00 | - |
| 391 | 435820.56 | 3292224.46 | Картометрический метод | 1.00 | - |
| 392 | 435818.40 | 3292223.20 | Картометрический метод | 1.00 | - |
| 393 | 435798.11 | 3292211.35 | Картометрический метод | 1.00 | - |
| 394 | 435806.65 | 3292195.43 | Картометрический метод | 1.00 | - |
| 395 | 435812.06 | 3292185.91 | Картометрический метод | 1.00 | - |
| 396 | 435856.31 | 3292106.43 | Картометрический метод | 1.00 | - |
| 397 | 435857.67 | 3292103.77 | Картометрический метод | 1.00 | - |
| 398 | 435879.78 | 3292115.74 | Картометрический метод | 1.00 | - |
| 399 | 435894.52 | 3292124.34 | Картометрический метод | 1.00 | - |
| 400 | 435892.91 | 3292127.78 | Картометрический метод | 1.00 | - |
| 401 | 435899.84 | 3292131.76 | Картометрический метод | 1.00 | - |
| 402 | 435899.04 | 3292133.25 | Картометрический метод | 1.00 | - |
| 403 | 435979.90 | 3292176.97 | Картометрический метод | 1.00 | - |
| 404 | 435982.40 | 3292171.52 | Картометрический метод | 1.00 | - |
| 405 | 435983.55 | 3292172.07 | Картометрический метод | 1.00 | - |
| 406 | 435988.03 | 3292174.23 | Картометрический метод | 1.00 | - |
| 407 | 436004.73 | 3292182.28 | Картометрический метод | 1.00 | - |
| 408 | 436022.56 | 3292155.40 | Картометрический метод | 1.00 | - |
| | | | | | |

| 2. Сведения о характерных точках границ объекта | | | | | |
|---|---------------|------------|--|---|---|
| Обозначение характерных точек границ | Координаты, м | | Метод определения координат характерной точки | Средняя квадратическая погрешность положения характерной точки (Mt), м | Описание обозначения точки на местности (при наличии) |
| | X | Y | | | |
| 1 | 2 | 3 | 4 | 5 | 6 |
| 409 | 436062.90 | 3292178.49 | Картометрический метод | 1.00 | - |
| 410 | 436066.39 | 3292180.49 | Картометрический метод | 1.00 | - |
| 411 | 436084.22 | 3292190.69 | Картометрический метод | 1.00 | - |
| 412 | 436071.06 | 3292213.17 | Картометрический метод | 1.00 | - |
| 413 | 436066.62 | 3292221.44 | Картометрический метод | 1.00 | - |
| 414 | 436049.89 | 3292253.76 | Картометрический метод | 1.00 | - |
| 415 | 436048.14 | 3292257.14 | Картометрический метод | 1.00 | - |
| 416 | 436031.43 | 3292264.85 | Картометрический метод | 1.00 | - |
| 417 | 436007.68 | 3292249.33 | Картометрический метод | 1.00 | - |
| 418 | 435990.04 | 3292279.83 | Картометрический метод | 1.00 | - |
| 419 | 435986.60 | 3292285.78 | Картометрический метод | 1.00 | - |
| 420 | 435992.31 | 3292288.89 | Картометрический метод | 1.00 | - |
| 421 | 435991.23 | 3292290.85 | Картометрический метод | 1.00 | - |
| 422 | 435994.03 | 3292289.82 | Картометрический метод | 1.00 | - |
| 423 | 436009.89 | 3292298.44 | Картометрический метод | 1.00 | - |
| 424 | 436003.24 | 3292310.41 | Картометрический метод | 1.00 | - |
| 425 | 436001.50 | 3292313.56 | Картометрический метод | 1.00 | - |
| 426 | 435994.85 | 3292325.55 | Картометрический метод | 1.00 | - |
| 427 | 435994.66 | 3292325.89 | Картометрический метод | 1.00 | - |
| 382 | 435976.79 | 3292315.79 | Картометрический метод | 1.00 | - |
| 428 | 434854.31 | 3289506.93 | Картометрический метод | 1.00 | - |
| 429 | 434840.46 | 3289506.45 | Картометрический метод | 1.00 | - |
| 430 | 434836.64 | 3289444.38 | Картометрический метод | 1.00 | - |
| 431 | 434841.61 | 3289336.14 | Картометрический метод | 1.00 | - |
| 432 | 434843.35 | 3289317.67 | Картометрический метод | 1.00 | - |
| | | | | | |

| 2. Сведения о характерных точках границ объекта | | | | | |
|---|---------------|------------|--|---|---|
| Обозначение характерных точек границ | Координаты, м | | Метод определения координат характерной точки | Средняя квадратическая погрешность положения характерной точки (Mt), м | Описание обозначения точки на местности (при наличии) |
| | X | Y | | | |
| 1 | 2 | 3 | 4 | 5 | 6 |
| 433 | 434843.28 | 3289311.15 | Картометрический метод | 1.00 | - |
| 434 | 434848.73 | 3289299.49 | Картометрический метод | 1.00 | - |
| 435 | 434851.92 | 3289295.35 | Картометрический метод | 1.00 | - |
| 436 | 434858.11 | 3289288.87 | Картометрический метод | 1.00 | - |
| 437 | 434865.94 | 3289281.20 | Картометрический метод | 1.00 | - |
| 438 | 434877.40 | 3289272.24 | Картометрический метод | 1.00 | - |
| 439 | 434892.85 | 3289263.75 | Картометрический метод | 1.00 | - |
| 440 | 434914.04 | 3289256.63 | Картометрический метод | 1.00 | - |
| 441 | 434927.82 | 3289286.12 | Картометрический метод | 1.00 | - |
| 442 | 434866.24 | 3289314.29 | Картометрический метод | 1.00 | - |
| 443 | 434975.50 | 3289413.12 | Картометрический метод | 1.00 | - |
| 444 | 434947.85 | 3289458.96 | Картометрический метод | 1.00 | - |
| 445 | 435027.25 | 3289505.75 | Картометрический метод | 1.00 | - |
| 446 | 434992.61 | 3289534.40 | Картометрический метод | 1.00 | - |
| 447 | 434975.53 | 3289518.99 | Картометрический метод | 1.00 | - |
| 448 | 434932.74 | 3289566.40 | Картометрический метод | 1.00 | - |
| 428 | 434854.31 | 3289506.93 | Картометрический метод | 1.00 | - |
| 449 | 437141.66 | 3290980.75 | Картометрический метод | 1.00 | - |
| 450 | 437139.04 | 3290977.71 | Картометрический метод | 1.00 | - |
| 451 | 437133.23 | 3290970.94 | Картометрический метод | 1.00 | - |
| 452 | 437130.62 | 3290967.90 | Картометрический метод | 1.00 | - |
| 453 | 437047.98 | 3290871.73 | Картометрический метод | 1.00 | - |
| 454 | 437169.77 | 3290767.54 | Картометрический метод | 1.00 | - |
| 455 | 437210.68 | 3290817.06 | Картометрический метод | 1.00 | - |
| 456 | 437245.78 | 3290860.48 | Картометрический метод | 1.00 | - |
| | | | | | |

| 2. Сведения о характерных точках границ объекта | | | | | |
|---|---------------|------------|--|---|---|
| Обозначение характерных точек границ | Координаты, м | | Метод определения координат характерной точки | Средняя квадратическая погрешность положения характерной точки (Mt), м | Описание обозначения точки на местности (при наличии) |
| | X | Y | | | |
| 1 | 2 | 3 | 4 | 5 | 6 |
| 457 | 437213.42 | 3290887.68 | Картометрический метод | 1.00 | - |
| 458 | 437225.22 | 3290901.35 | Картометрический метод | 1.00 | - |
| 459 | 437260.51 | 3290941.92 | Картометрический метод | 1.00 | - |
| 460 | 437241.50 | 3290958.65 | Картометрический метод | 1.00 | - |
| 461 | 437226.58 | 3290971.50 | Картометрический метод | 1.00 | - |
| 462 | 437222.03 | 3290975.42 | Картометрический метод | 1.00 | - |
| 463 | 437173.22 | 3291017.48 | Картометрический метод | 1.00 | - |
| 449 | 437141.66 | 3290980.75 | Картометрический метод | 1.00 | - |
| 464 | 433138.57 | 3292292.00 | Картометрический метод | 1.00 | - |
| 465 | 433171.84 | 3292269.86 | Картометрический метод | 1.00 | - |
| 466 | 433180.84 | 3292263.87 | Картометрический метод | 1.00 | - |
| 467 | 433176.11 | 3292256.61 | Картометрический метод | 1.00 | - |
| 468 | 433189.81 | 3292247.69 | Картометрический метод | 1.00 | - |
| 469 | 433178.35 | 3292230.09 | Картометрический метод | 1.00 | - |
| 470 | 433170.11 | 3292235.46 | Картометрический метод | 1.00 | - |
| 471 | 433155.51 | 3292213.74 | Картометрический метод | 1.00 | - |
| 472 | 433171.81 | 3292202.66 | Картометрический метод | 1.00 | - |
| 473 | 433132.93 | 3292145.45 | Картометрический метод | 1.00 | - |
| 474 | 433222.44 | 3292084.20 | Картометрический метод | 1.00 | - |
| 475 | 433222.76 | 3292084.70 | Картометрический метод | 1.00 | - |
| 476 | 433224.18 | 3292083.61 | Картометрический метод | 1.00 | - |
| 477 | 433283.81 | 3292170.60 | Картометрический метод | 1.00 | - |
| 478 | 433269.82 | 3292182.08 | Картометрический метод | 1.00 | - |
| 479 | 433286.99 | 3292210.48 | Картометрический метод | 1.00 | - |
| 480 | 433320.30 | 3292261.63 | Картометрический метод | 1.00 | - |
| | | | | | |

| 2. Сведения о характерных точках границ объекта | | | | | |
|---|---------------|------------|--|---|---|
| Обозначение характерных точек границ | Координаты, м | | Метод определения координат характерной точки | Средняя квадратическая погрешность положения характерной точки (Mt), м | Описание обозначения точки на местности (при наличии) |
| | X | Y | | | |
| 1 | 2 | 3 | 4 | 5 | 6 |
| 481 | 433248.10 | 3292313.61 | Картометрический метод | 1.00 | - |
| 482 | 433244.92 | 3292314.50 | Картометрический метод | 1.00 | - |
| 483 | 433232.94 | 3292297.02 | Картометрический метод | 1.00 | - |
| 484 | 433170.12 | 3292339.42 | Картометрический метод | 1.00 | - |
| 464 | 433138.57 | 3292292.00 | Картометрический метод | 1.00 | - |
| 485 | 435445.45 | 3288281.63 | Картометрический метод | 1.00 | - |
| 486 | 435428.13 | 3288275.99 | Картометрический метод | 1.00 | - |
| 487 | 435420.97 | 3288282.94 | Картометрический метод | 1.00 | - |
| 488 | 435390.55 | 3288275.97 | Картометрический метод | 1.00 | - |
| 489 | 435378.00 | 3288271.00 | Картометрический метод | 1.00 | - |
| 490 | 435373.06 | 3288264.55 | Картометрический метод | 1.00 | - |
| 491 | 435380.56 | 3288217.09 | Картометрический метод | 1.00 | - |
| 492 | 435388.94 | 3288167.82 | Картометрический метод | 1.00 | - |
| 493 | 435397.33 | 3288118.53 | Картометрический метод | 1.00 | - |
| 494 | 435399.00 | 3288110.00 | Картометрический метод | 1.00 | - |
| 495 | 435497.95 | 3288126.48 | Картометрический метод | 1.00 | - |
| 496 | 435491.55 | 3288165.96 | Картометрический метод | 1.00 | - |
| 497 | 435516.23 | 3288169.97 | Картометрический метод | 1.00 | - |
| 498 | 435536.95 | 3288173.32 | Картометрический метод | 1.00 | - |
| 499 | 435535.03 | 3288186.41 | Картометрический метод | 1.00 | - |
| 500 | 435530.04 | 3288226.11 | Картометрический метод | 1.00 | - |
| 501 | 435528.16 | 3288240.98 | Картометрический метод | 1.00 | - |
| 502 | 435577.76 | 3288247.26 | Картометрический метод | 1.00 | - |
| 503 | 435569.00 | 3288300.00 | Картометрический метод | 1.00 | - |
| 485 | 435445.45 | 3288281.63 | Картометрический метод | 1.00 | - |
| | | | | | |

| 2. Сведения о характерных точках границ объекта | | | | | |
|---|---------------|------------|--|---|---|
| Обозначение характерных точек границ | Координаты, м | | Метод определения координат характерной точки | Средняя квадратическая погрешность положения характерной точки (Mt), м | Описание обозначения точки на местности (при наличии) |
| | X | Y | | | |
| 1 | 2 | 3 | 4 | 5 | 6 |
| 504 | 437755.91 | 3290580.71 | Картометрический метод | 1.00 | - |
| 505 | 437738.37 | 3290593.85 | Картометрический метод | 1.00 | - |
| 506 | 437727.57 | 3290581.79 | Картометрический метод | 1.00 | - |
| 507 | 437720.84 | 3290586.17 | Картометрический метод | 1.00 | - |
| 508 | 437711.75 | 3290576.09 | Картометрический метод | 1.00 | - |
| 509 | 437690.89 | 3290590.30 | Картометрический метод | 1.00 | - |
| 510 | 437651.05 | 3290568.70 | Картометрический метод | 1.00 | - |
| 511 | 437644.42 | 3290565.14 | Картометрический метод | 1.00 | - |
| 512 | 437649.46 | 3290554.73 | Картометрический метод | 1.00 | - |
| 513 | 437694.17 | 3290466.41 | Картометрический метод | 1.00 | - |
| 514 | 437809.78 | 3290458.62 | Картометрический метод | 1.00 | - |
| 515 | 437817.15 | 3290457.12 | Картометрический метод | 1.00 | - |
| 516 | 437836.20 | 3290448.82 | Картометрический метод | 1.00 | - |
| 517 | 437873.97 | 3290530.64 | Картометрический метод | 1.00 | - |
| 518 | 437778.06 | 3290608.03 | Картометрический метод | 1.00 | - |
| 504 | 437755.91 | 3290580.71 | Картометрический метод | 1.00 | - |
| 519 | 437351.05 | 3291389.96 | Картометрический метод | 1.00 | - |
| 520 | 437350.99 | 3291389.99 | Картометрический метод | 1.00 | - |
| 521 | 437350.81 | 3291389.66 | Картометрический метод | 1.00 | - |
| 522 | 437341.28 | 3291377.55 | Картометрический метод | 1.00 | - |
| 523 | 437351.28 | 3291369.68 | Картометрический метод | 1.00 | - |
| 524 | 437346.86 | 3291364.49 | Картометрический метод | 1.00 | - |
| 525 | 437343.17 | 3291367.83 | Картометрический метод | 1.00 | - |
| 526 | 437338.17 | 3291362.37 | Картометрический метод | 1.00 | - |
| 527 | 437333.12 | 3291356.80 | Картометрический метод | 1.00 | - |
| | | | | | |

| 2. Сведения о характерных точках границ объекта | | | | | |
|---|---------------|------------|--|---|---|
| Обозначение характерных точек границ | Координаты, м | | Метод определения координат характерной точки | Средняя квадратическая погрешность положения характерной точки (Mt), м | Описание обозначения точки на местности (при наличии) |
| | X | Y | | | |
| 1 | 2 | 3 | 4 | 5 | 6 |
| 528 | 437330.93 | 3291354.35 | Картометрический метод | 1.00 | - |
| 529 | 437334.68 | 3291350.66 | Картометрический метод | 1.00 | - |
| 530 | 437335.04 | 3291350.12 | Картометрический метод | 1.00 | - |
| 531 | 437322.22 | 3291336.41 | Картометрический метод | 1.00 | - |
| 532 | 437321.15 | 3291335.35 | Картометрический метод | 1.00 | - |
| 533 | 437319.05 | 3291337.19 | Картометрический метод | 1.00 | - |
| 534 | 437320.01 | 3291338.32 | Картометрический метод | 1.00 | - |
| 535 | 437309.90 | 3291348.01 | Картометрический метод | 1.00 | - |
| 536 | 437310.49 | 3291348.67 | Картометрический метод | 1.00 | - |
| 537 | 437306.79 | 3291381.33 | Картометрический метод | 1.00 | - |
| 538 | 437306.46 | 3291384.21 | Картометрический метод | 1.00 | - |
| 539 | 437272.75 | 3291396.06 | Картометрический метод | 1.00 | - |
| 540 | 437265.02 | 3291374.50 | Картометрический метод | 1.00 | - |
| 541 | 437235.09 | 3291395.30 | Картометрический метод | 1.00 | - |
| 542 | 437213.14 | 3291370.07 | Картометрический метод | 1.00 | - |
| 543 | 437205.10 | 3291370.11 | Картометрический метод | 1.00 | - |
| 544 | 437185.65 | 3291347.87 | Картометрический метод | 1.00 | - |
| 545 | 437187.73 | 3291340.08 | Картометрический метод | 1.00 | - |
| 546 | 437264.91 | 3291273.74 | Картометрический метод | 1.00 | - |
| 547 | 437321.48 | 3291225.46 | Картометрический метод | 1.00 | - |
| 548 | 437339.95 | 3291246.06 | Картометрический метод | 1.00 | - |
| 549 | 437428.54 | 3291354.74 | Картометрический метод | 1.00 | - |
| 550 | 437362.74 | 3291404.81 | Картометрический метод | 1.00 | - |
| 519 | 437351.05 | 3291389.96 | Картометрический метод | 1.00 | - |
| 551 | 436110.39 | 3290892.21 | Картометрический метод | 1.00 | - |
| | | | | | |

| 2. Сведения о характерных точках границ объекта | | | | | |
|---|---------------|------------|--|---|---|
| Обозначение характерных точек границ | Координаты, м | | Метод определения координат характерной точки | Средняя квадратическая погрешность положения характерной точки (Mt), м | Описание обозначения точки на местности (при наличии) |
| | X | Y | | | |
| 1 | 2 | 3 | 4 | 5 | 6 |
| 552 | 436016.30 | 3290783.58 | Картометрический метод | 1.00 | - |
| 553 | 435987.03 | 3290748.45 | Картометрический метод | 1.00 | - |
| 554 | 436001.65 | 3290735.77 | Картометрический метод | 1.00 | - |
| 555 | 436040.97 | 3290701.68 | Картометрический метод | 1.00 | - |
| 556 | 436083.09 | 3290665.51 | Картометрический метод | 1.00 | - |
| 557 | 436095.06 | 3290679.86 | Картометрический метод | 1.00 | - |
| 558 | 436101.28 | 3290687.31 | Картометрический метод | 1.00 | - |
| 559 | 436109.69 | 3290696.18 | Картометрический метод | 1.00 | - |
| 560 | 436150.91 | 3290746.36 | Картометрический метод | 1.00 | - |
| 561 | 436168.11 | 3290767.31 | Картометрический метод | 1.00 | - |
| 562 | 436141.47 | 3290791.05 | Картометрический метод | 1.00 | - |
| 563 | 436155.70 | 3290808.48 | Картометрический метод | 1.00 | - |
| 564 | 436150.64 | 3290812.63 | Картометрический метод | 1.00 | - |
| 565 | 436142.49 | 3290819.32 | Картометрический метод | 1.00 | - |
| 566 | 436150.50 | 3290828.20 | Картометрический метод | 1.00 | - |
| 567 | 436169.07 | 3290849.31 | Картометрический метод | 1.00 | - |
| 568 | 436112.54 | 3290898.44 | Картометрический метод | 1.00 | - |
| 551 | 436110.39 | 3290892.21 | Картометрический метод | 1.00 | - |
| 569 | 435096.42 | 3292415.64 | Картометрический метод | 1.00 | - |
| 570 | 435058.50 | 3292309.68 | Картометрический метод | 1.00 | - |
| 571 | 435062.23 | 3292308.30 | Картометрический метод | 1.00 | - |
| 572 | 435229.07 | 3292247.34 | Картометрический метод | 1.00 | - |
| 573 | 435241.28 | 3292302.77 | Картометрический метод | 1.00 | - |
| 574 | 435254.48 | 3292362.78 | Картометрический метод | 1.00 | - |
| 575 | 435188.56 | 3292386.26 | Картометрический метод | 1.00 | - |
| | | | | | |

| 2. Сведения о характерных точках границ объекта | | | | | |
|---|---------------|------------|--|---|---|
| Обозначение характерных точек границ | Координаты, м | | Метод определения координат характерной точки | Средняя квадратическая погрешность положения характерной точки (Mt), м | Описание обозначения точки на местности (при наличии) |
| | X | Y | | | |
| 1 | 2 | 3 | 4 | 5 | 6 |
| 576 | 435191.64 | 3292394.42 | Картометрический метод | 1.00 | - |
| 577 | 435151.18 | 3292408.67 | Картометрический метод | 1.00 | - |
| 578 | 435147.42 | 3292410.00 | Картометрический метод | 1.00 | - |
| 579 | 435104.34 | 3292425.18 | Картометрический метод | 1.00 | - |
| 580 | 435100.34 | 3292426.59 | Картометрический метод | 1.00 | - |
| 569 | 435096.42 | 3292415.64 | Картометрический метод | 1.00 | - |
| 581 | 435883.12 | 3292027.69 | Картометрический метод | 1.00 | - |
| 582 | 435916.17 | 3291973.76 | Картометрический метод | 1.00 | - |
| 583 | 435918.26 | 3291970.57 | Картометрический метод | 1.00 | - |
| 584 | 435947.99 | 3291922.25 | Картометрический метод | 1.00 | - |
| 585 | 435950.12 | 3291918.80 | Картометрический метод | 1.00 | - |
| 586 | 435955.54 | 3291910.00 | Картометрический метод | 1.00 | - |
| 587 | 435956.71 | 3291910.66 | Картометрический метод | 1.00 | - |
| 588 | 435960.22 | 3291912.66 | Картометрический метод | 1.00 | - |
| 589 | 436009.90 | 3291940.85 | Картометрический метод | 1.00 | - |
| 590 | 436078.78 | 3291980.49 | Картометрический метод | 1.00 | - |
| 591 | 436014.45 | 3292103.72 | Картометрический метод | 1.00 | - |
| 581 | 435883.12 | 3292027.69 | Картометрический метод | 1.00 | - |
| 592 | 436057.53 | 3292767.62 | Картометрический метод | 1.00 | - |
| 593 | 436047.50 | 3292765.60 | Картометрический метод | 1.00 | - |
| 594 | 436040.51 | 3292762.56 | Картометрический метод | 1.00 | - |
| 595 | 436033.51 | 3292746.31 | Картометрический метод | 1.00 | - |
| 596 | 436025.45 | 3292746.91 | Картометрический метод | 1.00 | - |
| 597 | 436025.34 | 3292746.95 | Картометрический метод | 1.00 | - |
| 598 | 436023.59 | 3292742.71 | Картометрический метод | 1.00 | - |
| | | | | | |

| 2. Сведения о характерных точках границ объекта | | | | | |
|---|---------------|------------|--|---|---|
| Обозначение характерных точек границ | Координаты, м | | Метод определения координат характерной точки | Средняя квадратическая погрешность положения характерной точки (Mt), м | Описание обозначения точки на местности (при наличии) |
| | X | Y | | | |
| 1 | 2 | 3 | 4 | 5 | 6 |
| 599 | 436019.79 | 3292744.28 | Картометрический метод | 1.00 | - |
| 600 | 436018.22 | 3292744.92 | Картометрический метод | 1.00 | - |
| 601 | 436006.15 | 3292715.71 | Картометрический метод | 1.00 | - |
| 602 | 435996.91 | 3292692.74 | Картометрический метод | 1.00 | - |
| 603 | 435984.75 | 3292660.86 | Картометрический метод | 1.00 | - |
| 604 | 435975.30 | 3292636.06 | Картометрический метод | 1.00 | - |
| 605 | 435979.84 | 3292632.78 | Картометрический метод | 1.00 | - |
| 606 | 435981.15 | 3292631.83 | Картометрический метод | 1.00 | - |
| 607 | 435981.47 | 3292631.60 | Картометрический метод | 1.00 | - |
| 608 | 436036.10 | 3292592.05 | Картометрический метод | 1.00 | - |
| 609 | 436052.46 | 3292580.20 | Картометрический метод | 1.00 | - |
| 610 | 436059.21 | 3292583.99 | Картометрический метод | 1.00 | - |
| 611 | 436066.34 | 3292588.00 | Картометрический метод | 1.00 | - |
| 612 | 436088.10 | 3292601.59 | Картометрический метод | 1.00 | - |
| 613 | 436089.49 | 3292602.42 | Картометрический метод | 1.00 | - |
| 614 | 436109.65 | 3292642.90 | Картометрический метод | 1.00 | - |
| 615 | 436114.19 | 3292652.03 | Картометрический метод | 1.00 | - |
| 616 | 436145.61 | 3292715.13 | Картометрический метод | 1.00 | - |
| 617 | 436144.13 | 3292732.35 | Картометрический метод | 1.00 | - |
| 618 | 436135.99 | 3292741.33 | Картометрический метод | 1.00 | - |
| 619 | 436067.53 | 3292767.78 | Картометрический метод | 1.00 | - |
| 592 | 436057.53 | 3292767.62 | Картометрический метод | 1.00 | - |
| 620 | 434505.03 | 3291631.52 | Картометрический метод | 1.00 | - |
| 621 | 434501.86 | 3291633.91 | Картометрический метод | 1.00 | - |
| 622 | 434492.33 | 3291622.38 | Картометрический метод | 1.00 | - |
| | | | | | |

| 2. Сведения о характерных точках границ объекта | | | | | |
|---|---------------|------------|--|---|---|
| Обозначение характерных точек границ | Координаты, м | | Метод определения координат характерной точки | Средняя квадратическая погрешность положения характерной точки (Mt), м | Описание обозначения точки на местности (при наличии) |
| | X | Y | | | |
| 1 | 2 | 3 | 4 | 5 | 6 |
| 623 | 434488.92 | 3291625.24 | Картометрический метод | 1.00 | - |
| 624 | 434480.96 | 3291615.91 | Картометрический метод | 1.00 | - |
| 625 | 434484.68 | 3291613.12 | Картометрический метод | 1.00 | - |
| 626 | 434475.03 | 3291601.45 | Картометрический метод | 1.00 | - |
| 627 | 434477.88 | 3291598.83 | Картометрический метод | 1.00 | - |
| 628 | 434434.94 | 3291546.78 | Картометрический метод | 1.00 | - |
| 629 | 434604.60 | 3291473.71 | Картометрический метод | 1.00 | - |
| 630 | 434630.68 | 3291504.08 | Картометрический метод | 1.00 | - |
| 631 | 434634.80 | 3291504.46 | Картометрический метод | 1.00 | - |
| 632 | 434653.39 | 3291527.89 | Картометрический метод | 1.00 | - |
| 633 | 434658.26 | 3291536.46 | Картометрический метод | 1.00 | - |
| 634 | 434558.52 | 3291618.91 | Картометрический метод | 1.00 | - |
| 635 | 434557.23 | 3291621.01 | Картометрический метод | 1.00 | - |
| 636 | 434554.22 | 3291622.16 | Картометрический метод | 1.00 | - |
| 637 | 434520.59 | 3291650.29 | Картометрический метод | 1.00 | - |
| 620 | 434505.03 | 3291631.52 | Картометрический метод | 1.00 | - |
| 638 | 437019.54 | 3290353.04 | Картометрический метод | 1.00 | - |
| 639 | 437012.62 | 3290359.13 | Картометрический метод | 1.00 | - |
| 640 | 436976.51 | 3290315.94 | Картометрический метод | 1.00 | - |
| 641 | 436977.91 | 3290314.35 | Картометрический метод | 1.00 | - |
| 642 | 436954.69 | 3290287.31 | Картометрический метод | 1.00 | - |
| 643 | 436932.56 | 3290261.55 | Картометрический метод | 1.00 | - |
| 644 | 436911.73 | 3290237.46 | Картометрический метод | 1.00 | - |
| 645 | 436940.43 | 3290212.34 | Картометрический метод | 1.00 | - |
| 646 | 436997.64 | 3290163.17 | Картометрический метод | 1.00 | - |
| | | | | | |

| 2. Сведения о характерных точках границ объекта | | | | | |
|---|---------------|------------|--|---|---|
| Обозначение характерных точек границ | Координаты, м | | Метод определения координат характерной точки | Средняя квадратическая погрешность положения характерной точки (Mt), м | Описание обозначения точки на местности (при наличии) |
| | X | Y | | | |
| 1 | 2 | 3 | 4 | 5 | 6 |
| 647 | 437031.53 | 3290201.40 | Картометрический метод | 1.00 | - |
| 648 | 437047.73 | 3290219.50 | Картометрический метод | 1.00 | - |
| 649 | 437055.02 | 3290227.65 | Картометрический метод | 1.00 | - |
| 650 | 437053.22 | 3290229.42 | Картометрический метод | 1.00 | - |
| 651 | 437053.37 | 3290229.31 | Картометрический метод | 1.00 | - |
| 652 | 437056.88 | 3290232.92 | Картометрический метод | 1.00 | - |
| 653 | 437059.81 | 3290236.28 | Картометрический метод | 1.00 | - |
| 654 | 437060.80 | 3290237.30 | Картометрический метод | 1.00 | - |
| 655 | 437063.92 | 3290240.51 | Картометрический метод | 1.00 | - |
| 656 | 437065.28 | 3290242.93 | Картометрический метод | 1.00 | - |
| 657 | 437071.02 | 3290257.52 | Картометрический метод | 1.00 | - |
| 658 | 437077.81 | 3290271.69 | Картометрический метод | 1.00 | - |
| 659 | 437083.76 | 3290280.74 | Картометрический метод | 1.00 | - |
| 660 | 437083.46 | 3290282.80 | Картометрический метод | 1.00 | - |
| 661 | 437081.96 | 3290285.50 | Картометрический метод | 1.00 | - |
| 662 | 437081.27 | 3290292.05 | Картометрический метод | 1.00 | - |
| 663 | 437077.36 | 3290310.48 | Картометрический метод | 1.00 | - |
| 664 | 437025.66 | 3290360.73 | Картометрический метод | 1.00 | - |
| 638 | 437019.54 | 3290353.04 | Картометрический метод | 1.00 | - |
| 665 | 437684.74 | 3292717.49 | Картометрический метод | 1.00 | - |
| 666 | 437697.32 | 3292716.17 | Картометрический метод | 1.00 | - |
| 667 | 437697.60 | 3292709.21 | Картометрический метод | 1.00 | - |
| 668 | 437698.97 | 3292707.08 | Картометрический метод | 1.00 | - |
| 669 | 437702.53 | 3292705.90 | Картометрический метод | 1.00 | - |
| 670 | 437714.38 | 3292705.29 | Картометрический метод | 1.00 | - |
| | | | | | |

| 2. Сведения о характерных точках границ объекта | | | | | |
|---|---------------|------------|--|---|---|
| Обозначение характерных точек границ | Координаты, м | | Метод определения координат характерной точки | Средняя квадратическая погрешность положения характерной точки (Mt), м | Описание обозначения точки на местности (при наличии) |
| | X | Y | | | |
| 1 | 2 | 3 | 4 | 5 | 6 |
| 671 | 437734.74 | 3292705.06 | Картометрический метод | 1.00 | - |
| 672 | 437736.45 | 3292705.04 | Картометрический метод | 1.00 | - |
| 673 | 437778.89 | 3292704.92 | Картометрический метод | 1.00 | - |
| 674 | 437786.11 | 3292705.22 | Картометрический метод | 1.00 | - |
| 675 | 437817.79 | 3292706.57 | Картометрический метод | 1.00 | - |
| 676 | 437821.68 | 3292708.03 | Картометрический метод | 1.00 | - |
| 677 | 437861.49 | 3292708.41 | Картометрический метод | 1.00 | - |
| 678 | 437860.92 | 3292726.75 | Картометрический метод | 1.00 | - |
| 679 | 437856.88 | 3292750.52 | Картометрический метод | 1.00 | - |
| 680 | 437849.33 | 3292791.05 | Картометрический метод | 1.00 | - |
| 681 | 437841.75 | 3292801.17 | Картометрический метод | 1.00 | - |
| 682 | 437785.54 | 3292802.53 | Картометрический метод | 1.00 | - |
| 683 | 437744.89 | 3292808.61 | Картометрический метод | 1.00 | - |
| 684 | 437736.96 | 3292809.46 | Картометрический метод | 1.00 | - |
| 685 | 437706.85 | 3292812.67 | Картометрический метод | 1.00 | - |
| 686 | 437686.26 | 3292814.86 | Картометрический метод | 1.00 | - |
| 665 | 437684.74 | 3292717.49 | Картометрический метод | 1.00 | - |
| 687 | 436192.26 | 3291474.91 | Картометрический метод | 1.00 | - |
| 688 | 436166.56 | 3291445.71 | Картометрический метод | 1.00 | - |
| 689 | 436161.58 | 3291440.17 | Картометрический метод | 1.00 | - |
| 690 | 436128.65 | 3291403.51 | Картометрический метод | 1.00 | - |
| 691 | 436125.63 | 3291400.14 | Картометрический метод | 1.00 | - |
| 692 | 436116.93 | 3291390.46 | Картометрический метод | 1.00 | - |
| 693 | 436114.53 | 3291388.32 | Картометрический метод | 1.00 | - |
| 694 | 436204.58 | 3291310.43 | Картометрический метод | 1.00 | - |
| | | | | | |

| 2. Сведения о характерных точках границ объекта | | | | | |
|---|---------------|------------|--|---|---|
| Обозначение характерных точек границ | Координаты, м | | Метод определения координат характерной точки | Средняя квадратическая погрешность положения характерной точки (Mt), м | Описание обозначения точки на местности (при наличии) |
| | X | Y | | | |
| 1 | 2 | 3 | 4 | 5 | 6 |
| 695 | 436207.57 | 3291313.62 | Картометрический метод | 1.00 | - |
| 696 | 436244.85 | 3291356.64 | Картометрический метод | 1.00 | - |
| 697 | 436263.41 | 3291377.92 | Картометрический метод | 1.00 | - |
| 698 | 436314.17 | 3291436.12 | Картометрический метод | 1.00 | - |
| 699 | 436309.23 | 3291439.48 | Картометрический метод | 1.00 | - |
| 700 | 436290.65 | 3291435.34 | Картометрический метод | 1.00 | - |
| 701 | 436282.92 | 3291434.91 | Картометрический метод | 1.00 | - |
| 702 | 436273.52 | 3291437.45 | Картометрический метод | 1.00 | - |
| 703 | 436267.90 | 3291440.87 | Картометрический метод | 1.00 | - |
| 704 | 436262.11 | 3291445.51 | Картометрический метод | 1.00 | - |
| 705 | 436259.27 | 3291445.32 | Картометрический метод | 1.00 | - |
| 706 | 436257.16 | 3291444.11 | Картометрический метод | 1.00 | - |
| 707 | 436248.84 | 3291434.88 | Картометрический метод | 1.00 | - |
| 708 | 436232.66 | 3291448.04 | Картометрический метод | 1.00 | - |
| 709 | 436196.39 | 3291479.46 | Картометрический метод | 1.00 | - |
| 687 | 436192.26 | 3291474.91 | Картометрический метод | 1.00 | - |
| 710 | 436783.59 | 3291143.34 | Картометрический метод | 1.00 | - |
| 711 | 436870.52 | 3291071.06 | Картометрический метод | 1.00 | - |
| 712 | 436938.32 | 3291151.45 | Картометрический метод | 1.00 | - |
| 713 | 436807.29 | 3291264.31 | Картометрический метод | 1.00 | - |
| 714 | 436803.50 | 3291264.85 | Картометрический метод | 1.00 | - |
| 710 | 436783.59 | 3291143.34 | Картометрический метод | 1.00 | - |
| 715 | 435729.22 | 3288300.71 | Картометрический метод | 1.00 | - |
| 716 | 435700.40 | 3288293.85 | Картометрический метод | 1.00 | - |
| 717 | 435700.50 | 3288293.15 | Картометрический метод | 1.00 | - |
| | | | | | |

| 2. Сведения о характерных точках границ объекта | | | | | |
|---|---------------|------------|--|---|---|
| Обозначение характерных точек границ | Координаты, м | | Метод определения координат характерной точки | Средняя квадратическая погрешность положения характерной точки (Mt), м | Описание обозначения точки на местности (при наличии) |
| | X | Y | | | |
| 1 | 2 | 3 | 4 | 5 | 6 |
| 718 | 435695.33 | 3288291.71 | Картометрический метод | 1.00 | - |
| 719 | 435671.62 | 3288285.95 | Картометрический метод | 1.00 | - |
| 720 | 435646.73 | 3288279.29 | Картометрический метод | 1.00 | - |
| 721 | 435630.98 | 3288275.37 | Картометрический метод | 1.00 | - |
| 722 | 435635.27 | 3288250.51 | Картометрический метод | 1.00 | - |
| 723 | 435635.13 | 3288250.48 | Картометрический метод | 1.00 | - |
| 724 | 435639.09 | 3288226.82 | Картометрический метод | 1.00 | - |
| 725 | 435640.15 | 3288212.82 | Картометрический метод | 1.00 | - |
| 726 | 435644.26 | 3288191.42 | Картометрический метод | 1.00 | - |
| 727 | 435644.45 | 3288189.75 | Картометрический метод | 1.00 | - |
| 728 | 435667.36 | 3288193.45 | Картометрический метод | 1.00 | - |
| 729 | 435690.78 | 3288198.41 | Картометрический метод | 1.00 | - |
| 730 | 435715.79 | 3288202.97 | Картометрический метод | 1.00 | - |
| 731 | 435741.01 | 3288207.82 | Картометрический метод | 1.00 | - |
| 732 | 435763.69 | 3288213.40 | Картометрический метод | 1.00 | - |
| 733 | 435786.63 | 3288217.54 | Картометрический метод | 1.00 | - |
| 734 | 435809.37 | 3288221.53 | Картометрический метод | 1.00 | - |
| 735 | 435833.57 | 3288224.75 | Картометрический метод | 1.00 | - |
| 736 | 435765.67 | 3288309.95 | Картометрический метод | 1.00 | - |
| 715 | 435729.22 | 3288300.71 | Картометрический метод | 1.00 | - |
| 737 | 436564.58 | 3290692.58 | Картометрический метод | 1.00 | - |
| 738 | 436657.50 | 3290613.83 | Картометрический метод | 1.00 | - |
| 739 | 436728.98 | 3290697.59 | Картометрический метод | 1.00 | - |
| 740 | 436693.20 | 3290728.13 | Картометрический метод | 1.00 | - |
| 741 | 436707.20 | 3290744.54 | Картометрический метод | 1.00 | - |
| | | | | | |

| 2. Сведения о характерных точках границ объекта | | | | | |
|---|---------------|------------|--|---|---|
| Обозначение характерных точек границ | Координаты, м | | Метод определения координат характерной точки | Средняя квадратическая погрешность положения характерной точки (Mt), м | Описание обозначения точки на местности (при наличии) |
| | X | Y | | | |
| 1 | 2 | 3 | 4 | 5 | 6 |
| 742 | 436650.34 | 3290793.06 | Картометрический метод | 1.00 | - |
| 737 | 436564.58 | 3290692.58 | Картометрический метод | 1.00 | - |
| 743 | 436833.06 | 3290139.15 | Картометрический метод | 1.00 | - |
| 744 | 436830.80 | 3290136.56 | Картометрический метод | 1.00 | - |
| 745 | 436809.12 | 3290111.74 | Картометрический метод | 1.00 | - |
| 746 | 436780.00 | 3290076.66 | Картометрический метод | 1.00 | - |
| 747 | 436784.86 | 3290069.80 | Картометрический метод | 1.00 | - |
| 748 | 436813.97 | 3290045.54 | Картометрический метод | 1.00 | - |
| 749 | 436877.60 | 3289991.42 | Картометрический метод | 1.00 | - |
| 750 | 436911.11 | 3289962.76 | Картометрический метод | 1.00 | - |
| 751 | 436965.93 | 3290026.76 | Картометрический метод | 1.00 | - |
| 752 | 436935.40 | 3290053.07 | Картометрический метод | 1.00 | - |
| 753 | 436890.98 | 3290091.54 | Картометрический метод | 1.00 | - |
| 754 | 436858.34 | 3290119.73 | Картометрический метод | 1.00 | - |
| 755 | 436834.12 | 3290140.36 | Картометрический метод | 1.00 | - |
| 743 | 436833.06 | 3290139.15 | Картометрический метод | 1.00 | - |
| 756 | 437239.79 | 3291225.33 | Картометрический метод | 1.00 | - |
| 757 | 437236.88 | 3291221.90 | Картометрический метод | 1.00 | - |
| 758 | 437235.75 | 3291220.56 | Картометрический метод | 1.00 | - |
| 759 | 437233.62 | 3291218.05 | Картометрический метод | 1.00 | - |
| 760 | 437233.08 | 3291217.42 | Картометрический метод | 1.00 | - |
| 761 | 437221.31 | 3291203.55 | Картометрический метод | 1.00 | - |
| 762 | 437199.86 | 3291178.36 | Картометрический метод | 1.00 | - |
| 763 | 437198.10 | 3291176.30 | Картометрический метод | 1.00 | - |
| 764 | 437175.42 | 3291149.84 | Картометрический метод | 1.00 | - |
| | | | | | |

| 2. Сведения о характерных точках границ объекта | | | | | |
|---|---------------|------------|--|---|---|
| Обозначение характерных точек границ | Координаты, м | | Метод определения координат характерной точки | Средняя квадратическая погрешность положения характерной точки (Mt), м | Описание обозначения точки на местности (при наличии) |
| | X | Y | | | |
| 1 | 2 | 3 | 4 | 5 | 6 |
| 765 | 437170.95 | 3291144.08 | Картометрический метод | 1.00 | - |
| 766 | 437176.80 | 3291139.15 | Картометрический метод | 1.00 | - |
| 767 | 437090.27 | 3291044.65 | Картометрический метод | 1.00 | - |
| 768 | 437134.38 | 3291008.58 | Картометрический метод | 1.00 | - |
| 769 | 437151.72 | 3291028.75 | Картометрический метод | 1.00 | - |
| 770 | 437215.04 | 3291103.15 | Картометрический метод | 1.00 | - |
| 771 | 437216.66 | 3291105.32 | Картометрический метод | 1.00 | - |
| 772 | 437218.78 | 3291103.52 | Картометрический метод | 1.00 | - |
| 773 | 437220.60 | 3291105.39 | Картометрический метод | 1.00 | - |
| 774 | 437224.52 | 3291109.10 | Картометрический метод | 1.00 | - |
| 775 | 437227.27 | 3291112.37 | Картометрический метод | 1.00 | - |
| 776 | 437240.35 | 3291127.26 | Картометрический метод | 1.00 | - |
| 777 | 437268.21 | 3291159.87 | Картометрический метод | 1.00 | - |
| 778 | 437283.52 | 3291176.73 | Картометрический метод | 1.00 | - |
| 779 | 437288.88 | 3291183.68 | Картометрический метод | 1.00 | - |
| 780 | 437291.33 | 3291186.86 | Картометрический метод | 1.00 | - |
| 781 | 437292.60 | 3291188.51 | Картометрический метод | 1.00 | - |
| 782 | 437290.31 | 3291190.51 | Картометрический метод | 1.00 | - |
| 783 | 437288.73 | 3291191.89 | Картометрический метод | 1.00 | - |
| 784 | 437282.22 | 3291197.57 | Картометрический метод | 1.00 | - |
| 785 | 437279.11 | 3291200.18 | Картометрический метод | 1.00 | - |
| 786 | 437273.68 | 3291204.73 | Картометрический метод | 1.00 | - |
| 787 | 437263.20 | 3291213.66 | Картометрический метод | 1.00 | - |
| 788 | 437257.67 | 3291218.32 | Картометрический метод | 1.00 | - |
| 789 | 437252.98 | 3291222.27 | Картометрический метод | 1.00 | - |
| | | | | | |

| 2. Сведения о характерных точках границ объекта | | | | | |
|---|---------------|------------|--|---|---|
| Обозначение характерных точек границ | Координаты, м | | Метод определения координат характерной точки | Средняя квадратическая погрешность положения характерной точки (Mt), м | Описание обозначения точки на местности (при наличии) |
| | X | Y | | | |
| 1 | 2 | 3 | 4 | 5 | 6 |
| 790 | 437251.18 | 3291223.78 | Картометрический метод | 1.00 | - |
| 791 | 437247.28 | 3291227.07 | Картометрический метод | 1.00 | - |
| 792 | 437243.77 | 3291230.02 | Картометрический метод | 1.00 | - |
| 756 | 437239.79 | 3291225.33 | Картометрический метод | 1.00 | - |
| 793 | 433775.15 | 3292476.54 | Картометрический метод | 1.00 | - |
| 794 | 433767.86 | 3292465.78 | Картометрический метод | 1.00 | - |
| 795 | 433773.27 | 3292462.06 | Картометрический метод | 1.00 | - |
| 796 | 433804.98 | 3292441.62 | Картометрический метод | 1.00 | - |
| 797 | 433811.23 | 3292451.66 | Картометрический метод | 1.00 | - |
| 798 | 433839.24 | 3292434.23 | Картометрический метод | 1.00 | - |
| 799 | 433822.87 | 3292407.91 | Картометрический метод | 1.00 | - |
| 800 | 433859.76 | 3292382.40 | Картометрический метод | 1.00 | - |
| 801 | 433900.78 | 3292442.18 | Картометрический метод | 1.00 | - |
| 802 | 433913.18 | 3292434.23 | Картометрический метод | 1.00 | - |
| 803 | 433920.02 | 3292445.20 | Картометрический метод | 1.00 | - |
| 804 | 433939.88 | 3292473.77 | Картометрический метод | 1.00 | - |
| 805 | 433822.42 | 3292550.48 | Картометрический метод | 1.00 | - |
| 793 | 433775.15 | 3292476.54 | Картометрический метод | 1.00 | - |
| 806 | 436560.35 | 3289999.53 | Картометрический метод | 1.00 | - |
| 807 | 436493.13 | 3289922.44 | Картометрический метод | 1.00 | - |
| 808 | 436483.63 | 3289911.60 | Картометрический метод | 1.00 | - |
| 809 | 436492.71 | 3289903.55 | Картометрический метод | 1.00 | - |
| 810 | 436552.16 | 3289853.51 | Картометрический метод | 1.00 | - |
| 811 | 436560.97 | 3289846.27 | Картометрический метод | 1.00 | - |
| 812 | 436572.83 | 3289859.35 | Картометрический метод | 1.00 | - |
| | | | | | |

| 2. Сведения о характерных точках границ объекта | | | | | |
|---|---------------|------------|--|---|---|
| Обозначение характерных точек границ | Координаты, м | | Метод определения координат характерной точки | Средняя квадратическая погрешность положения характерной точки (Mt), м | Описание обозначения точки на местности (при наличии) |
| | X | Y | | | |
| 1 | 2 | 3 | 4 | 5 | 6 |
| 813 | 436636.60 | 3289934.43 | Картометрический метод | 1.00 | - |
| 814 | 436639.03 | 3289938.46 | Картометрический метод | 1.00 | - |
| 815 | 436619.67 | 3289954.66 | Картометрический метод | 1.00 | - |
| 816 | 436607.57 | 3289964.52 | Картометрический метод | 1.00 | - |
| 817 | 436594.17 | 3289976.38 | Картометрический метод | 1.00 | - |
| 818 | 436582.80 | 3289986.11 | Картометрический метод | 1.00 | - |
| 819 | 436563.59 | 3290002.52 | Картометрический метод | 1.00 | - |
| 806 | 436560.35 | 3289999.53 | Картометрический метод | 1.00 | - |
| 820 | 436745.37 | 3290695.93 | Картометрический метод | 1.00 | - |
| 821 | 436743.51 | 3290697.57 | Картометрический метод | 1.00 | - |
| 822 | 436740.21 | 3290693.92 | Картометрический метод | 1.00 | - |
| 823 | 436742.13 | 3290692.14 | Картометрический метод | 1.00 | - |
| 824 | 436739.18 | 3290688.74 | Картометрический метод | 1.00 | - |
| 825 | 436703.31 | 3290646.70 | Картометрический метод | 1.00 | - |
| 826 | 436705.72 | 3290644.68 | Картометрический метод | 1.00 | - |
| 827 | 436702.38 | 3290640.60 | Картометрический метод | 1.00 | - |
| 828 | 436699.83 | 3290642.64 | Картометрический метод | 1.00 | - |
| 829 | 436667.83 | 3290605.19 | Картометрический метод | 1.00 | - |
| 830 | 436718.13 | 3290562.02 | Картометрический метод | 1.00 | - |
| 831 | 436722.15 | 3290558.82 | Картометрический метод | 1.00 | - |
| 832 | 436748.58 | 3290589.63 | Картометрический метод | 1.00 | - |
| 833 | 436756.01 | 3290598.29 | Картометрический метод | 1.00 | - |
| 834 | 436818.11 | 3290670.72 | Картометрический метод | 1.00 | - |
| 835 | 436824.32 | 3290677.96 | Картометрический метод | 1.00 | - |
| 836 | 436831.42 | 3290686.73 | Картометрический метод | 1.00 | - |
| | | | | | |

| 2. Сведения о характерных точках границ объекта | | | | | |
|---|---------------|------------|--|---|---|
| Обозначение характерных точек границ | Координаты, м | | Метод определения координат характерной точки | Средняя квадратическая погрешность положения характерной точки (Mt), м | Описание обозначения точки на местности (при наличии) |
| | X | Y | | | |
| 1 | 2 | 3 | 4 | 5 | 6 |
| 837 | 436829.06 | 3290688.71 | Картометрический метод | 1.00 | - |
| 838 | 436828.74 | 3290688.99 | Картометрический метод | 1.00 | - |
| 839 | 436809.06 | 3290705.90 | Картометрический метод | 1.00 | - |
| 840 | 436805.28 | 3290709.15 | Картометрический метод | 1.00 | - |
| 841 | 436796.74 | 3290716.49 | Картометрический метод | 1.00 | - |
| 842 | 436793.74 | 3290719.06 | Картометрический метод | 1.00 | - |
| 843 | 436777.26 | 3290733.24 | Картометрический метод | 1.00 | - |
| 820 | 436745.37 | 3290695.93 | Картометрический метод | 1.00 | - |
| 844 | 432858.93 | 3290926.03 | Картометрический метод | 1.00 | - |
| 845 | 432923.21 | 3290883.23 | Картометрический метод | 1.00 | - |
| 846 | 432930.08 | 3290878.66 | Картометрический метод | 1.00 | - |
| 847 | 432931.57 | 3290880.85 | Картометрический метод | 1.00 | - |
| 848 | 432972.53 | 3290942.34 | Картометрический метод | 1.00 | - |
| 849 | 432981.15 | 3290936.05 | Картометрический метод | 1.00 | - |
| 850 | 432990.44 | 3290929.37 | Картометрический метод | 1.00 | - |
| 851 | 433016.44 | 3290911.77 | Картометрический метод | 1.00 | - |
| 852 | 433030.29 | 3290932.22 | Картометрический метод | 1.00 | - |
| 853 | 433004.84 | 3290949.21 | Картометрический метод | 1.00 | - |
| 854 | 433014.45 | 3290962.44 | Картометрический метод | 1.00 | - |
| 855 | 432995.54 | 3290975.30 | Картометрический метод | 1.00 | - |
| 856 | 432966.81 | 3290994.63 | Картометрический метод | 1.00 | - |
| 857 | 432962.12 | 3290997.71 | Картометрический метод | 1.00 | - |
| 858 | 432923.49 | 3291023.06 | Картометрический метод | 1.00 | - |
| 844 | 432858.93 | 3290926.03 | Картометрический метод | 1.00 | - |
| 859 | 436197.40 | 3290754.98 | Картометрический метод | 1.00 | - |
| | | | | | |

| 2. Сведения о характерных точках границ объекта | | | | | |
|---|---------------|------------|--|---|---|
| Обозначение характерных точек границ | Координаты, м | | Метод определения координат характерной точки | Средняя квадратическая погрешность положения характерной точки (Mt), м | Описание обозначения точки на местности (при наличии) |
| | X | Y | | | |
| 1 | 2 | 3 | 4 | 5 | 6 |
| 860 | 436173.83 | 3290727.48 | Картометрический метод | 1.00 | - |
| 861 | 436208.38 | 3290697.18 | Картометрический метод | 1.00 | - |
| 862 | 436268.11 | 3290647.81 | Картометрический метод | 1.00 | - |
| 863 | 436286.42 | 3290653.77 | Картометрический метод | 1.00 | - |
| 864 | 436311.83 | 3290684.07 | Картометрический метод | 1.00 | - |
| 865 | 436331.39 | 3290707.69 | Картометрический метод | 1.00 | - |
| 866 | 436230.65 | 3290793.70 | Картометрический метод | 1.00 | - |
| 859 | 436197.40 | 3290754.98 | Картометрический метод | 1.00 | - |
| 867 | 433343.45 | 3292656.38 | Картометрический метод | 1.00 | - |
| 868 | 433360.66 | 3292644.27 | Картометрический метод | 1.00 | - |
| 869 | 433349.50 | 3292627.01 | Картометрический метод | 1.00 | - |
| 870 | 433389.10 | 3292600.92 | Картометрический метод | 1.00 | - |
| 871 | 433446.76 | 3292563.08 | Картометрический метод | 1.00 | - |
| 872 | 433493.36 | 3292632.89 | Картометрический метод | 1.00 | - |
| 873 | 433381.92 | 3292708.31 | Картометрический метод | 1.00 | - |
| 874 | 433379.60 | 3292708.37 | Картометрический метод | 1.00 | - |
| 867 | 433343.45 | 3292656.38 | Картометрический метод | 1.00 | - |
| 875 | 436792.31 | 3290280.96 | Картометрический метод | 1.00 | - |
| 876 | 436778.27 | 3290264.25 | Картометрический метод | 1.00 | - |
| 877 | 436750.47 | 3290231.18 | Картометрический метод | 1.00 | - |
| 878 | 436806.21 | 3290182.93 | Картометрический метод | 1.00 | - |
| 879 | 436831.68 | 3290160.91 | Картометрический метод | 1.00 | - |
| 880 | 436857.39 | 3290190.92 | Картометрический метод | 1.00 | - |
| 881 | 436884.86 | 3290223.10 | Картометрический метод | 1.00 | - |
| 882 | 436896.26 | 3290236.44 | Картометрический метод | 1.00 | - |
| | | | | | |

| 2. Сведения о характерных точках границ объекта | | | | | |
|---|---------------|------------|--|---|---|
| Обозначение характерных точек границ | Координаты, м | | Метод определения координат характерной точки | Средняя квадратическая погрешность положения характерной точки (Mt), м | Описание обозначения точки на местности (при наличии) |
| | X | Y | | | |
| 1 | 2 | 3 | 4 | 5 | 6 |
| 883 | 436899.08 | 3290239.74 | Картометрический метод | 1.00 | - |
| 884 | 436846.34 | 3290284.98 | Картометрический метод | 1.00 | - |
| 885 | 436817.01 | 3290310.36 | Картометрический метод | 1.00 | - |
| 875 | 436792.31 | 3290280.96 | Картометрический метод | 1.00 | - |
| 886 | 436146.54 | 3291808.04 | Картометрический метод | 1.00 | - |
| 887 | 436099.33 | 3291782.45 | Картометрический метод | 1.00 | - |
| 888 | 436123.21 | 3291738.37 | Картометрический метод | 1.00 | - |
| 889 | 436147.60 | 3291693.37 | Картометрический метод | 1.00 | - |
| 890 | 436149.50 | 3291689.84 | Картометрический метод | 1.00 | - |
| 891 | 436151.91 | 3291685.40 | Картометрический метод | 1.00 | - |
| 892 | 436152.65 | 3291684.12 | Картометрический метод | 1.00 | - |
| 893 | 436177.16 | 3291697.34 | Картометрический метод | 1.00 | - |
| 894 | 436176.51 | 3291698.55 | Картометрический метод | 1.00 | - |
| 895 | 436186.27 | 3291703.78 | Картометрический метод | 1.00 | - |
| 896 | 436187.40 | 3291704.38 | Картометрический метод | 1.00 | - |
| 897 | 436211.77 | 3291717.43 | Картометрический метод | 1.00 | - |
| 898 | 436236.07 | 3291730.43 | Картометрический метод | 1.00 | - |
| 899 | 436209.83 | 3291779.22 | Картометрический метод | 1.00 | - |
| 900 | 436183.55 | 3291828.10 | Картометрический метод | 1.00 | - |
| 886 | 436146.54 | 3291808.04 | Картометрический метод | 1.00 | - |
| 901 | 433533.07 | 3292152.96 | Картометрический метод | 1.00 | - |
| 902 | 433576.97 | 3292123.83 | Картометрический метод | 1.00 | - |
| 903 | 433628.56 | 3292089.62 | Картометрический метод | 1.00 | - |
| 904 | 433650.60 | 3292120.93 | Картометрический метод | 1.00 | - |
| 905 | 433656.57 | 3292129.63 | Картометрический метод | 1.00 | - |
| | | | | | |

| 2. Сведения о характерных точках границ объекта | | | | | |
|---|---------------|------------|--|---|---|
| Обозначение характерных точек границ | Координаты, м | | Метод определения координат характерной точки | Средняя квадратическая погрешность положения характерной точки (Mt), м | Описание обозначения точки на местности (при наличии) |
| | X | Y | | | |
| 1 | 2 | 3 | 4 | 5 | 6 |
| 906 | 433680.61 | 3292164.06 | Картометрический метод | 1.00 | - |
| 907 | 433584.74 | 3292228.69 | Картометрический метод | 1.00 | - |
| 901 | 433533.07 | 3292152.96 | Картометрический метод | 1.00 | - |
| 908 | 433415.64 | 3292131.60 | Картометрический метод | 1.00 | - |
| 909 | 433399.35 | 3292107.07 | Картометрический метод | 1.00 | - |
| 910 | 433445.87 | 3292074.92 | Картометрический метод | 1.00 | - |
| 911 | 433443.51 | 3292071.53 | Картометрический метод | 1.00 | - |
| 912 | 433447.51 | 3292068.75 | Картометрический метод | 1.00 | - |
| 913 | 433449.88 | 3292072.15 | Картометрический метод | 1.00 | - |
| 914 | 433482.47 | 3292049.64 | Картометрический метод | 1.00 | - |
| 915 | 433514.22 | 3292096.76 | Картометрический метод | 1.00 | - |
| 916 | 433535.71 | 3292128.65 | Картометрический метод | 1.00 | - |
| 917 | 433540.40 | 3292136.48 | Картометрический метод | 1.00 | - |
| 918 | 433456.03 | 3292192.42 | Картометрический метод | 1.00 | - |
| 908 | 433415.64 | 3292131.60 | Картометрический метод | 1.00 | - |
| 919 | 436921.16 | 3291270.61 | Картометрический метод | 1.00 | - |
| 920 | 436909.71 | 3291256.37 | Картометрический метод | 1.00 | - |
| 921 | 436882.20 | 3291224.18 | Картометрический метод | 1.00 | - |
| 922 | 436911.68 | 3291199.04 | Картометрический метод | 1.00 | - |
| 923 | 436929.12 | 3291183.93 | Картометрический метод | 1.00 | - |
| 924 | 436946.39 | 3291169.16 | Картометрический метод | 1.00 | - |
| 925 | 436989.39 | 3291219.60 | Картометрический метод | 1.00 | - |
| 926 | 436992.71 | 3291223.47 | Картометрический метод | 1.00 | - |
| 927 | 437009.93 | 3291243.53 | Картометрический метод | 1.00 | - |
| 928 | 437026.45 | 3291263.33 | Картометрический метод | 1.00 | - |
| | | | | | |

| 2. Сведения о характерных точках границ объекта | | | | | |
|---|---------------|------------|--|---|---|
| Обозначение характерных точек границ | Координаты, м | | Метод определения координат характерной точки | Средняя квадратическая погрешность положения характерной точки (Mt), м | Описание обозначения точки на местности (при наличии) |
| | X | Y | | | |
| 1 | 2 | 3 | 4 | 5 | 6 |
| 929 | 437012.50 | 3291275.11 | Картометрический метод | 1.00 | - |
| 930 | 436992.89 | 3291292.09 | Картометрический метод | 1.00 | - |
| 931 | 436973.64 | 3291308.48 | Картометрический метод | 1.00 | - |
| 932 | 436970.16 | 3291304.65 | Картометрический метод | 1.00 | - |
| 933 | 436966.36 | 3291308.00 | Картометрический метод | 1.00 | - |
| 934 | 436966.02 | 3291307.58 | Картометрический метод | 1.00 | - |
| 935 | 436959.98 | 3291312.50 | Картометрический метод | 1.00 | - |
| 936 | 436960.53 | 3291313.16 | Картометрический метод | 1.00 | - |
| 937 | 436958.54 | 3291314.91 | Картометрический метод | 1.00 | - |
| 919 | 436921.16 | 3291270.61 | Картометрический метод | 1.00 | - |
| 938 | 438317.03 | 3292694.51 | Картометрический метод | 1.00 | - |
| 939 | 438304.50 | 3292693.94 | Картометрический метод | 1.00 | - |
| 940 | 438307.14 | 3292648.79 | Картометрический метод | 1.00 | - |
| 941 | 438316.84 | 3292649.00 | Картометрический метод | 1.00 | - |
| 942 | 438319.05 | 3292646.60 | Картометрический метод | 1.00 | - |
| 943 | 438319.91 | 3292637.26 | Картометрический метод | 1.00 | - |
| 944 | 438323.37 | 3292599.80 | Картометрический метод | 1.00 | - |
| 945 | 438333.03 | 3292591.55 | Картометрический метод | 1.00 | - |
| 946 | 438365.76 | 3292593.61 | Картометрический метод | 1.00 | - |
| 947 | 438379.10 | 3292598.17 | Картометрический метод | 1.00 | - |
| 948 | 438407.11 | 3292599.97 | Картометрический метод | 1.00 | - |
| 949 | 438415.90 | 3292598.65 | Картометрический метод | 1.00 | - |
| 950 | 438424.61 | 3292597.35 | Картометрический метод | 1.00 | - |
| 951 | 438435.84 | 3292597.75 | Картометрический метод | 1.00 | - |
| 952 | 438457.32 | 3292598.52 | Картометрический метод | 1.00 | - |
| | | | | | |

| 2. Сведения о характерных точках границ объекта | | | | | |
|---|---------------|------------|--|---|---|
| Обозначение характерных точек границ | Координаты, м | | Метод определения координат характерной точки | Средняя квадратическая погрешность положения характерной точки (Mt), м | Описание обозначения точки на местности (при наличии) |
| | X | Y | | | |
| 1 | 2 | 3 | 4 | 5 | 6 |
| 953 | 438454.72 | 3292622.74 | Картометрический метод | 1.00 | - |
| 954 | 438437.80 | 3292624.86 | Картометрический метод | 1.00 | - |
| 955 | 438419.43 | 3292627.17 | Картометрический метод | 1.00 | - |
| 956 | 438417.72 | 3292663.48 | Картометрический метод | 1.00 | - |
| 957 | 438414.92 | 3292665.50 | Картометрический метод | 1.00 | - |
| 958 | 438410.86 | 3292665.28 | Картометрический метод | 1.00 | - |
| 959 | 438385.48 | 3292663.88 | Картометрический метод | 1.00 | - |
| 960 | 438383.94 | 3292697.59 | Картометрический метод | 1.00 | - |
| 938 | 438317.03 | 3292694.51 | Картометрический метод | 1.00 | - |
| 961 | 434398.85 | 3292166.26 | Картометрический метод | 1.00 | - |
| 962 | 434479.21 | 3292132.96 | Картометрический метод | 1.00 | - |
| 963 | 434488.57 | 3292129.01 | Картометрический метод | 1.00 | - |
| 964 | 434492.35 | 3292127.57 | Картометрический метод | 1.00 | - |
| 965 | 434496.80 | 3292139.26 | Картометрический метод | 1.00 | - |
| 966 | 434499.58 | 3292146.60 | Картометрический метод | 1.00 | - |
| 967 | 434524.74 | 3292214.36 | Картометрический метод | 1.00 | - |
| 968 | 434511.70 | 3292231.03 | Картометрический метод | 1.00 | - |
| 969 | 434508.82 | 3292234.71 | Картометрический метод | 1.00 | - |
| 970 | 434500.25 | 3292245.66 | Картометрический метод | 1.00 | - |
| 971 | 434491.55 | 3292256.77 | Картометрический метод | 1.00 | - |
| 972 | 434458.86 | 3292269.71 | Картометрический метод | 1.00 | - |
| 961 | 434398.85 | 3292166.26 | Картометрический метод | 1.00 | - |
| 973 | 436212.95 | 3290473.08 | Картометрический метод | 1.00 | - |
| 974 | 436207.35 | 3290467.81 | Картометрический метод | 1.00 | - |
| 975 | 436199.99 | 3290459.82 | Картометрический метод | 1.00 | - |
| | | | | | |

| 2. Сведения о характерных точках границ объекта | | | | | |
|---|---------------|------------|--|---|---|
| Обозначение характерных точек границ | Координаты, м | | Метод определения координат характерной точки | Средняя квадратическая погрешность положения характерной точки (Mt), м | Описание обозначения точки на местности (при наличии) |
| | X | Y | | | |
| 1 | 2 | 3 | 4 | 5 | 6 |
| 976 | 436164.99 | 3290420.11 | Картометрический метод | 1.00 | - |
| 977 | 436144.86 | 3290396.74 | Картометрический метод | 1.00 | - |
| 978 | 436159.59 | 3290383.44 | Картометрический метод | 1.00 | - |
| 979 | 436183.42 | 3290362.21 | Картометрический метод | 1.00 | - |
| 980 | 436201.59 | 3290346.48 | Картометрический метод | 1.00 | - |
| 981 | 436218.91 | 3290359.31 | Картометрический метод | 1.00 | - |
| 982 | 436248.33 | 3290381.13 | Картометрический метод | 1.00 | - |
| 983 | 436287.57 | 3290409.91 | Картометрический метод | 1.00 | - |
| 984 | 436287.18 | 3290411.21 | Картометрический метод | 1.00 | - |
| 985 | 436286.75 | 3290412.79 | Картометрический метод | 1.00 | - |
| 986 | 436276.53 | 3290434.89 | Картометрический метод | 1.00 | - |
| 987 | 436274.97 | 3290437.60 | Картометрический метод | 1.00 | - |
| 988 | 436249.79 | 3290460.06 | Картометрический метод | 1.00 | - |
| 989 | 436238.96 | 3290471.45 | Картометрический метод | 1.00 | - |
| 990 | 436234.18 | 3290473.83 | Картометрический метод | 1.00 | - |
| 973 | 436212.95 | 3290473.08 | Картометрический метод | 1.00 | - |
| 991 | 433012.12 | 3292443.89 | Картометрический метод | 1.00 | - |
| 992 | 433014.47 | 3292442.46 | Картометрический метод | 1.00 | - |
| 993 | 432978.89 | 3292391.28 | Картометрический метод | 1.00 | - |
| 994 | 432969.63 | 3292377.89 | Картометрический метод | 1.00 | - |
| 995 | 433052.52 | 3292321.69 | Картометрический метод | 1.00 | - |
| 996 | 433101.84 | 3292394.73 | Картометрический метод | 1.00 | - |
| 997 | 433102.61 | 3292395.87 | Картометрический метод | 1.00 | - |
| 998 | 433108.14 | 3292404.06 | Картометрический метод | 1.00 | - |
| 999 | 433023.40 | 3292460.90 | Картометрический метод | 1.00 | - |
| | | | | | |

| 2. Сведения о характерных точках границ объекта | | | | | |
|---|---------------|------------|--|---|---|
| Обозначение характерных точек границ | Координаты, м | | Метод определения координат характерной точки | Средняя квадратическая погрешность положения характерной точки (Mt), м | Описание обозначения точки на местности (при наличии) |
| | X | Y | | | |
| 1 | 2 | 3 | 4 | 5 | 6 |
| 991 | 433012.12 | 3292443.89 | Картометрический метод | 1.00 | - |
| 1000 | 434079.40 | 3291945.17 | Картометрический метод | 1.00 | - |
| 1001 | 434051.54 | 3291903.36 | Картометрический метод | 1.00 | - |
| 1002 | 434119.15 | 3291858.33 | Картометрический метод | 1.00 | - |
| 1003 | 434130.66 | 3291875.96 | Картометрический метод | 1.00 | - |
| 1004 | 434182.53 | 3291955.12 | Картометрический метод | 1.00 | - |
| 1005 | 434181.17 | 3291961.98 | Картометрический метод | 1.00 | - |
| 1006 | 434117.09 | 3292001.73 | Картометрический метод | 1.00 | - |
| 1000 | 434079.40 | 3291945.17 | Картометрический метод | 1.00 | - |
| 1007 | 435589.22 | 3292914.67 | Картометрический метод | 1.00 | - |
| 1008 | 435567.70 | 3292855.88 | Картометрический метод | 1.00 | - |
| 1009 | 435585.55 | 3292849.57 | Картометрический метод | 1.00 | - |
| 1010 | 435596.39 | 3292845.77 | Картометрический метод | 1.00 | - |
| 1011 | 435602.56 | 3292843.60 | Картометрический метод | 1.00 | - |
| 1012 | 435601.96 | 3292841.94 | Картометрический метод | 1.00 | - |
| 1013 | 435623.27 | 3292834.26 | Картометрический метод | 1.00 | - |
| 1014 | 435640.44 | 3292828.07 | Картометрический метод | 1.00 | - |
| 1015 | 435647.01 | 3292844.78 | Картометрический метод | 1.00 | - |
| 1016 | 435665.79 | 3292837.93 | Картометрический метод | 1.00 | - |
| 1017 | 435667.67 | 3292843.05 | Картометрический метод | 1.00 | - |
| 1018 | 435671.52 | 3292855.99 | Картометрический метод | 1.00 | - |
| 1019 | 435679.90 | 3292853.81 | Картометрический метод | 1.00 | - |
| 1020 | 435675.91 | 3292840.29 | Картометрический метод | 1.00 | - |
| 1021 | 435674.15 | 3292835.55 | Картометрический метод | 1.00 | - |
| 1022 | 435709.48 | 3292822.82 | Картометрический метод | 1.00 | - |
| | | | | | |

| 2. Сведения о характерных точках границ объекта | | | | | |
|---|---------------|------------|--|---|---|
| Обозначение характерных точек границ | Координаты, м | | Метод определения координат характерной точки | Средняя квадратическая погрешность положения характерной точки (Mt), м | Описание обозначения точки на местности (при наличии) |
| | X | Y | | | |
| 1 | 2 | 3 | 4 | 5 | 6 |
| 1023 | 435730.16 | 3292877.92 | Картометрический метод | 1.00 | - |
| 1024 | 435725.59 | 3292879.59 | Картометрический метод | 1.00 | - |
| 1025 | 435725.12 | 3292879.74 | Картометрический метод | 1.00 | - |
| 1026 | 435687.61 | 3292892.15 | Картометрический метод | 1.00 | - |
| 1027 | 435686.59 | 3292890.99 | Картометрический метод | 1.00 | - |
| 1028 | 435684.92 | 3292890.48 | Картометрический метод | 1.00 | - |
| 1029 | 435683.28 | 3292889.98 | Картометрический метод | 1.00 | - |
| 1030 | 435677.23 | 3292892.69 | Картометрический метод | 1.00 | - |
| 1031 | 435673.85 | 3292894.09 | Картометрический метод | 1.00 | - |
| 1032 | 435672.00 | 3292894.87 | Картометрический метод | 1.00 | - |
| 1033 | 435664.66 | 3292898.02 | Картометрический метод | 1.00 | - |
| 1034 | 435662.82 | 3292898.82 | Картометрический метод | 1.00 | - |
| 1035 | 435655.50 | 3292902.04 | Картометрический метод | 1.00 | - |
| 1036 | 435651.82 | 3292903.62 | Картометрический метод | 1.00 | - |
| 1037 | 435649.98 | 3292904.40 | Картометрический метод | 1.00 | - |
| 1038 | 435649.02 | 3292904.76 | Картометрический метод | 1.00 | - |
| 1039 | 435644.43 | 3292906.69 | Картометрический метод | 1.00 | - |
| 1040 | 435640.72 | 3292908.17 | Картометрический метод | 1.00 | - |
| 1041 | 435631.77 | 3292911.66 | Картометрический метод | 1.00 | - |
| 1042 | 435629.43 | 3292912.52 | Картометрический метод | 1.00 | - |
| 1043 | 435627.67 | 3292913.17 | Картометрический метод | 1.00 | - |
| 1044 | 435624.82 | 3292914.45 | Картометрический метод | 1.00 | - |
| 1045 | 435620.25 | 3292916.48 | Картометрический метод | 1.00 | - |
| 1046 | 435617.97 | 3292917.50 | Картометрический метод | 1.00 | - |
| 1047 | 435615.91 | 3292918.42 | Картометрический метод | 1.00 | - |
| | | | | | |

| 2. Сведения о характерных точках границ объекта | | | | | |
|---|---------------|------------|--|---|---|
| Обозначение характерных точек границ | Координаты, м | | Метод определения координат характерной точки | Средняя квадратическая погрешность положения характерной точки (Mt), м | Описание обозначения точки на местности (при наличии) |
| | X | Y | | | |
| 1 | 2 | 3 | 4 | 5 | 6 |
| 1048 | 435593.98 | 3292927.68 | Картометрический метод | 1.00 | - |
| 1007 | 435589.22 | 3292914.67 | Картометрический метод | 1.00 | - |
| 1049 | 434199.14 | 3292126.99 | Картометрический метод | 1.00 | - |
| 1050 | 434198.26 | 3292125.68 | Картометрический метод | 1.00 | - |
| 1051 | 434196.91 | 3292123.67 | Картометрический метод | 1.00 | - |
| 1052 | 434173.43 | 3292088.58 | Картометрический метод | 1.00 | - |
| 1053 | 434222.36 | 3292055.79 | Картометрический метод | 1.00 | - |
| 1054 | 434233.17 | 3292072.02 | Картометрический метод | 1.00 | - |
| 1055 | 434251.39 | 3292059.88 | Картометрический метод | 1.00 | - |
| 1056 | 434263.15 | 3292077.53 | Картометрический метод | 1.00 | - |
| 1057 | 434265.37 | 3292080.86 | Картометрический метод | 1.00 | - |
| 1058 | 434308.31 | 3292145.29 | Картометрический метод | 1.00 | - |
| 1059 | 434271.25 | 3292170.39 | Картометрический метод | 1.00 | - |
| 1060 | 434267.93 | 3292172.63 | Картометрический метод | 1.00 | - |
| 1061 | 434241.61 | 3292190.45 | Картометрический метод | 1.00 | - |
| 1049 | 434199.14 | 3292126.99 | Картометрический метод | 1.00 | - |
| 1062 | 433941.96 | 3291737.36 | Картометрический метод | 1.00 | - |
| 1063 | 433939.55 | 3291734.17 | Картометрический метод | 1.00 | - |
| 1064 | 433924.69 | 3291714.62 | Картометрический метод | 1.00 | - |
| 1065 | 433960.27 | 3291672.02 | Картометрический метод | 1.00 | - |
| 1066 | 433996.76 | 3291647.89 | Картометрический метод | 1.00 | - |
| 1067 | 433997.85 | 3291647.17 | Картометрический метод | 1.00 | - |
| 1068 | 434055.98 | 3291732.56 | Картометрический метод | 1.00 | - |
| 1069 | 434013.52 | 3291760.17 | Картометрический метод | 1.00 | - |
| 1070 | 433972.71 | 3291777.78 | Картометрический метод | 1.00 | - |
| | | | | | |

| 2. Сведения о характерных точках границ объекта | | | | | |
|---|---------------|------------|--|---|---|
| Обозначение характерных точек границ | Координаты, м | | Метод определения координат характерной точки | Средняя квадратическая погрешность положения характерной точки (Mt), м | Описание обозначения точки на местности (при наличии) |
| | X | Y | | | |
| 1 | 2 | 3 | 4 | 5 | 6 |
| 1062 | 433941.96 | 3291737.36 | Картометрический метод | 1.00 | - |
| 1071 | 436567.00 | 3292175.60 | Картометрический метод | 1.00 | - |
| 1072 | 436564.65 | 3292175.12 | Картометрический метод | 1.00 | - |
| 1073 | 436563.38 | 3292162.98 | Картометрический метод | 1.00 | - |
| 1074 | 436551.54 | 3292146.68 | Картометрический метод | 1.00 | - |
| 1075 | 436532.32 | 3292161.19 | Картометрический метод | 1.00 | - |
| 1076 | 436525.64 | 3292155.00 | Картометрический метод | 1.00 | - |
| 1077 | 436511.45 | 3292147.94 | Картометрический метод | 1.00 | - |
| 1078 | 436512.14 | 3292146.53 | Картометрический метод | 1.00 | - |
| 1079 | 436500.57 | 3292136.45 | Картометрический метод | 1.00 | - |
| 1080 | 436498.42 | 3292130.05 | Картометрический метод | 1.00 | - |
| 1081 | 436486.76 | 3292122.81 | Картометрический метод | 1.00 | - |
| 1082 | 436497.17 | 3292105.66 | Картометрический метод | 1.00 | - |
| 1083 | 436503.88 | 3292094.58 | Картометрический метод | 1.00 | - |
| 1084 | 436501.92 | 3292055.17 | Картометрический метод | 1.00 | - |
| 1085 | 436501.89 | 3292054.52 | Картометрический метод | 1.00 | - |
| 1086 | 436519.80 | 3292036.23 | Картометрический метод | 1.00 | - |
| 1087 | 436524.97 | 3292039.15 | Картометрический метод | 1.00 | - |
| 1088 | 436564.44 | 3292082.38 | Картометрический метод | 1.00 | - |
| 1089 | 436566.67 | 3292080.86 | Картометрический метод | 1.00 | - |
| 1090 | 436572.30 | 3292087.05 | Картометрический метод | 1.00 | - |
| 1091 | 436571.18 | 3292087.77 | Картометрический метод | 1.00 | - |
| 1092 | 436587.56 | 3292108.66 | Картометрический метод | 1.00 | - |
| 1093 | 436594.49 | 3292113.62 | Картометрический метод | 1.00 | - |
| 1094 | 436609.02 | 3292134.36 | Картометрический метод | 1.00 | - |
| | | | | | |

| 2. Сведения о характерных точках границ объекта | | | | | |
|---|---------------|------------|--|---|---|
| Обозначение характерных точек границ | Координаты, м | | Метод определения координат характерной точки | Средняя квадратическая погрешность положения характерной точки (Mt), м | Описание обозначения точки на местности (при наличии) |
| | X | Y | | | |
| 1 | 2 | 3 | 4 | 5 | 6 |
| 1095 | 436606.45 | 3292142.43 | Картометрический метод | 1.00 | - |
| 1096 | 436602.93 | 3292145.46 | Картометрический метод | 1.00 | - |
| 1097 | 436576.94 | 3292169.09 | Картометрический метод | 1.00 | - |
| 1098 | 436568.80 | 3292176.49 | Картометрический метод | 1.00 | - |
| 1071 | 436567.00 | 3292175.60 | Картометрический метод | 1.00 | - |
| 1099 | 436822.98 | 3290472.55 | Картометрический метод | 1.00 | - |
| 1100 | 436822.18 | 3290471.65 | Картометрический метод | 1.00 | - |
| 1101 | 436778.45 | 3290422.70 | Картометрический метод | 1.00 | - |
| 1102 | 436763.55 | 3290405.90 | Картометрический метод | 1.00 | - |
| 1103 | 436762.88 | 3290405.16 | Картометрический метод | 1.00 | - |
| 1104 | 436840.07 | 3290348.72 | Картометрический метод | 1.00 | - |
| 1105 | 436843.30 | 3290348.40 | Картометрический метод | 1.00 | - |
| 1106 | 436897.86 | 3290411.65 | Картометрический метод | 1.00 | - |
| 1107 | 436861.74 | 3290442.42 | Картометрический метод | 1.00 | - |
| 1108 | 436858.71 | 3290444.99 | Картометрический метод | 1.00 | - |
| 1109 | 436857.13 | 3290446.26 | Картометрический метод | 1.00 | - |
| 1110 | 436856.90 | 3290446.44 | Картометрический метод | 1.00 | - |
| 1111 | 436834.13 | 3290465.51 | Картометрический метод | 1.00 | - |
| 1112 | 436828.78 | 3290470.08 | Картометрический метод | 1.00 | - |
| 1113 | 436825.74 | 3290472.56 | Картометрический метод | 1.00 | - |
| 1099 | 436822.98 | 3290472.55 | Картометрический метод | 1.00 | - |
| 1114 | 437369.44 | 3291088.18 | Картометрический метод | 1.00 | - |
| 1115 | 437333.56 | 3291044.23 | Картометрический метод | 1.00 | - |
| 1116 | 437314.54 | 3291018.63 | Картометрический метод | 1.00 | - |
| 1117 | 437312.96 | 3291016.51 | Картометрический метод | 1.00 | - |
| | | | | | |

| 2. Сведения о характерных точках границ объекта | | | | | |
|---|---------------|------------|--|---|---|
| Обозначение характерных точек границ | Координаты, м | | Метод определения координат характерной точки | Средняя квадратическая погрешность положения характерной точки (Mt), м | Описание обозначения точки на местности (при наличии) |
| | X | Y | | | |
| 1 | 2 | 3 | 4 | 5 | 6 |
| 1118 | 437317.51 | 3291012.73 | Картометрический метод | 1.00 | - |
| 1119 | 437318.93 | 3291011.44 | Картометрический метод | 1.00 | - |
| 1120 | 437343.10 | 3290989.31 | Картометрический метод | 1.00 | - |
| 1121 | 437341.42 | 3290987.07 | Картометрический метод | 1.00 | - |
| 1122 | 437344.70 | 3290984.09 | Картометрический метод | 1.00 | - |
| 1123 | 437344.79 | 3290984.01 | Картометрический метод | 1.00 | - |
| 1124 | 437348.99 | 3290979.90 | Картометрический метод | 1.00 | - |
| 1125 | 437350.76 | 3290978.17 | Картометрический метод | 1.00 | - |
| 1126 | 437355.53 | 3290974.25 | Картометрический метод | 1.00 | - |
| 1127 | 437367.29 | 3290964.59 | Картометрический метод | 1.00 | - |
| 1128 | 437370.12 | 3290965.22 | Картометрический метод | 1.00 | - |
| 1129 | 437379.91 | 3290977.28 | Картометрический метод | 1.00 | - |
| 1130 | 437375.68 | 3290980.66 | Картометрический метод | 1.00 | - |
| 1131 | 437386.74 | 3290994.72 | Картометрический метод | 1.00 | - |
| 1132 | 437394.48 | 3290994.04 | Картометрический метод | 1.00 | - |
| 1133 | 437412.11 | 3291015.91 | Картометрический метод | 1.00 | - |
| 1134 | 437427.53 | 3291034.27 | Картометрический метод | 1.00 | - |
| 1135 | 437442.95 | 3291052.63 | Картометрический метод | 1.00 | - |
| 1136 | 437408.57 | 3291079.62 | Картометрический метод | 1.00 | - |
| 1137 | 437387.74 | 3291084.69 | Картометрический метод | 1.00 | - |
| 1138 | 437371.52 | 3291088.63 | Картометрический метод | 1.00 | - |
| 1114 | 437369.44 | 3291088.18 | Картометрический метод | 1.00 | - |
| 1139 | 437662.51 | 3291033.72 | Картометрический метод | 1.00 | - |
| 1140 | 437658.47 | 3291028.92 | Картометрический метод | 1.00 | - |
| 1141 | 437657.89 | 3291028.23 | Картометрический метод | 1.00 | - |
| | | | | | |

| 2. Сведения о характерных точках границ объекта | | | | | |
|---|---------------|------------|--|---|---|
| Обозначение характерных точек границ | Координаты, м | | Метод определения координат характерной точки | Средняя квадратическая погрешность положения характерной точки (Mt), м | Описание обозначения точки на местности (при наличии) |
| | X | Y | | | |
| 1 | 2 | 3 | 4 | 5 | 6 |
| 1142 | 437654.78 | 3291030.78 | Картометрический метод | 1.00 | - |
| 1143 | 437645.68 | 3291020.48 | Картометрический метод | 1.00 | - |
| 1144 | 437644.55 | 3291019.20 | Картометрический метод | 1.00 | - |
| 1145 | 437636.04 | 3291009.56 | Картометрический метод | 1.00 | - |
| 1146 | 437624.69 | 3290996.71 | Картометрический метод | 1.00 | - |
| 1147 | 437618.37 | 3290989.57 | Картометрический метод | 1.00 | - |
| 1148 | 437622.44 | 3290986.07 | Картометрический метод | 1.00 | - |
| 1149 | 437619.94 | 3290983.10 | Картометрический метод | 1.00 | - |
| 1150 | 437634.46 | 3290970.90 | Картометрический метод | 1.00 | - |
| 1151 | 437651.53 | 3290956.21 | Картометрический метод | 1.00 | - |
| 1152 | 437664.35 | 3290945.27 | Картометрический метод | 1.00 | - |
| 1153 | 437663.51 | 3290944.31 | Картометрический метод | 1.00 | - |
| 1154 | 437717.95 | 3290897.94 | Картометрический метод | 1.00 | - |
| 1155 | 437721.57 | 3290902.28 | Картометрический метод | 1.00 | - |
| 1156 | 437723.86 | 3290900.30 | Картометрический метод | 1.00 | - |
| 1157 | 437750.11 | 3290930.49 | Картометрический метод | 1.00 | - |
| 1158 | 437748.42 | 3290931.96 | Картометрический метод | 1.00 | - |
| 1159 | 437710.70 | 3290964.76 | Картометрический метод | 1.00 | - |
| 1160 | 437695.78 | 3290977.73 | Картометрический метод | 1.00 | - |
| 1161 | 437705.61 | 3290989.04 | Картометрический метод | 1.00 | - |
| 1162 | 437697.64 | 3290998.93 | Картометрический метод | 1.00 | - |
| 1163 | 437709.30 | 3291013.36 | Картометрический метод | 1.00 | - |
| 1164 | 437671.62 | 3291044.55 | Картометрический метод | 1.00 | - |
| 1139 | 437662.51 | 3291033.72 | Картометрический метод | 1.00 | - |
| 1165 | 435444.29 | 3291479.80 | Картометрический метод | 1.00 | - |
| | | | | | |

| 2. Сведения о характерных точках границ объекта | | | | | |
|---|---------------|------------|--|---|---|
| Обозначение характерных точек границ | Координаты, м | | Метод определения координат характерной точки | Средняя квадратическая погрешность положения характерной точки (Mt), м | Описание обозначения точки на местности (при наличии) |
| | X | Y | | | |
| 1 | 2 | 3 | 4 | 5 | 6 |
| 1166 | 435488.98 | 3291410.31 | Картометрический метод | 1.00 | - |
| 1167 | 435484.25 | 3291406.87 | Картометрический метод | 1.00 | - |
| 1168 | 435492.55 | 3291393.67 | Картометрический метод | 1.00 | - |
| 1169 | 435543.33 | 3291425.62 | Картометрический метод | 1.00 | - |
| 1170 | 435549.04 | 3291450.77 | Картометрический метод | 1.00 | - |
| 1171 | 435550.34 | 3291456.48 | Картометрический метод | 1.00 | - |
| 1172 | 435552.74 | 3291466.98 | Картометрический метод | 1.00 | - |
| 1173 | 435542.08 | 3291483.91 | Картометрический метод | 1.00 | - |
| 1174 | 435542.09 | 3291483.91 | Картометрический метод | 1.00 | - |
| 1175 | 435514.79 | 3291527.28 | Картометрический метод | 1.00 | - |
| 1176 | 435514.78 | 3291527.29 | Картометрический метод | 1.00 | - |
| 1165 | 435444.29 | 3291479.80 | Картометрический метод | 1.00 | - |
| 1177 | 436894.72 | 3292264.37 | Картометрический метод | 1.00 | - |
| 1178 | 436892.01 | 3292258.97 | Картометрический метод | 1.00 | - |
| 1179 | 436871.19 | 3292217.47 | Картометрический метод | 1.00 | - |
| 1180 | 436909.90 | 3292194.90 | Картометрический метод | 1.00 | - |
| 1181 | 436912.90 | 3292193.22 | Картометрический метод | 1.00 | - |
| 1182 | 436911.95 | 3292191.57 | Картометрический метод | 1.00 | - |
| 1183 | 436911.36 | 3292190.52 | Картометрический метод | 1.00 | - |
| 1184 | 436914.12 | 3292188.83 | Картометрический метод | 1.00 | - |
| 1185 | 436914.77 | 3292189.96 | Картометрический метод | 1.00 | - |
| 1186 | 436915.73 | 3292191.65 | Картометрический метод | 1.00 | - |
| 1187 | 436918.72 | 3292189.97 | Картометрический метод | 1.00 | - |
| 1188 | 436935.19 | 3292180.79 | Картометрический метод | 1.00 | - |
| 1189 | 436940.44 | 3292177.87 | Картометрический метод | 1.00 | - |
| | | | | | |

| 2. Сведения о характерных точках границ объекта | | | | | |
|---|---------------|------------|--|---|---|
| Обозначение характерных точек границ | Координаты, м | | Метод определения координат характерной точки | Средняя квадратическая погрешность положения характерной точки (Mt), м | Описание обозначения точки на местности (при наличии) |
| | X | Y | | | |
| 1 | 2 | 3 | 4 | 5 | 6 |
| 1190 | 436982.39 | 3292154.49 | Картометрический метод | 1.00 | - |
| 1191 | 437000.21 | 3292225.90 | Картометрический метод | 1.00 | - |
| 1192 | 436978.92 | 3292235.04 | Картометрический метод | 1.00 | - |
| 1193 | 436973.36 | 3292238.09 | Картометрический метод | 1.00 | - |
| 1194 | 436912.99 | 3292267.40 | Картометрический метод | 1.00 | - |
| 1195 | 436908.12 | 3292269.76 | Картометрический метод | 1.00 | - |
| 1196 | 436899.52 | 3292273.93 | Картометрический метод | 1.00 | - |
| 1177 | 436894.72 | 3292264.37 | Картометрический метод | 1.00 | - |
| 1197 | 435749.22 | 3289623.95 | Картометрический метод | 1.00 | - |
| 1198 | 435728.59 | 3289599.05 | Картометрический метод | 1.00 | - |
| 1199 | 435723.59 | 3289593.01 | Картометрический метод | 1.00 | - |
| 1200 | 435722.88 | 3289592.29 | Картометрический метод | 1.00 | - |
| 1201 | 435821.05 | 3289513.21 | Картометрический метод | 1.00 | - |
| 1202 | 435840.33 | 3289497.40 | Картометрический метод | 1.00 | - |
| 1203 | 435843.98 | 3289494.41 | Картометрический метод | 1.00 | - |
| 1204 | 435844.26 | 3289494.63 | Картометрический метод | 1.00 | - |
| 1205 | 435876.32 | 3289519.74 | Картометрический метод | 1.00 | - |
| 1206 | 435884.49 | 3289526.14 | Картометрический метод | 1.00 | - |
| 1207 | 435752.62 | 3289628.13 | Картометрический метод | 1.00 | - |
| 1197 | 435749.22 | 3289623.95 | Картометрический метод | 1.00 | - |
| 1208 | 433698.91 | 3291932.43 | Картометрический метод | 1.00 | - |
| 1209 | 433696.56 | 3291928.92 | Картометрический метод | 1.00 | - |
| 1210 | 433694.21 | 3291925.50 | Картометрический метод | 1.00 | - |
| 1211 | 433761.15 | 3291876.67 | Картометрический метод | 1.00 | - |
| 1212 | 433762.76 | 3291875.48 | Картометрический метод | 1.00 | - |
| | | | | | |

| 2. Сведения о характерных точках границ объекта | | | | | |
|---|---------------|------------|--|---|---|
| Обозначение характерных точек границ | Координаты, м | | Метод определения координат характерной точки | Средняя квадратическая погрешность положения характерной точки (Mt), м | Описание обозначения точки на местности (при наличии) |
| | X | Y | | | |
| 1 | 2 | 3 | 4 | 5 | 6 |
| 1213 | 433764.94 | 3291873.90 | Картометрический метод | 1.00 | - |
| 1214 | 433766.56 | 3291872.72 | Картометрический метод | 1.00 | - |
| 1215 | 433774.71 | 3291866.77 | Картометрический метод | 1.00 | - |
| 1216 | 433818.49 | 3291931.38 | Картометрический метод | 1.00 | - |
| 1217 | 433808.87 | 3291937.85 | Картометрический метод | 1.00 | - |
| 1218 | 433807.22 | 3291938.97 | Картометрический метод | 1.00 | - |
| 1219 | 433804.88 | 3291940.53 | Картометрический метод | 1.00 | - |
| 1220 | 433803.22 | 3291941.65 | Картометрический метод | 1.00 | - |
| 1221 | 433802.01 | 3291942.30 | Картометрический метод | 1.00 | - |
| 1222 | 433735.66 | 3291986.98 | Картометрический метод | 1.00 | - |
| 1208 | 433698.91 | 3291932.43 | Картометрический метод | 1.00 | - |
| 1223 | 435747.88 | 3291965.42 | Картометрический метод | 1.00 | - |
| 1224 | 435730.65 | 3291979.10 | Картометрический метод | 1.00 | - |
| 1225 | 435729.33 | 3291977.43 | Картометрический метод | 1.00 | - |
| 1226 | 435713.16 | 3291957.75 | Картометрический метод | 1.00 | - |
| 1227 | 435699.38 | 3291933.74 | Картометрический метод | 1.00 | - |
| 1228 | 435696.54 | 3291901.74 | Картометрический метод | 1.00 | - |
| 1229 | 435696.10 | 3291896.88 | Картометрический метод | 1.00 | - |
| 1230 | 435695.77 | 3291893.08 | Картометрический метод | 1.00 | - |
| 1231 | 435735.68 | 3291859.28 | Картометрический метод | 1.00 | - |
| 1232 | 435788.44 | 3291920.97 | Картометрический метод | 1.00 | - |
| 1233 | 435799.75 | 3291918.93 | Картометрический метод | 1.00 | - |
| 1234 | 435803.62 | 3291920.95 | Картометрический метод | 1.00 | - |
| 1235 | 435807.44 | 3291925.35 | Картометрический метод | 1.00 | - |
| 1236 | 435802.29 | 3291929.40 | Картометрический метод | 1.00 | - |
| | | | | | |

| 2. Сведения о характерных точках границ объекта | | | | | |
|---|---------------|------------|--|---|---|
| Обозначение характерных точек границ | Координаты, м | | Метод определения координат характерной точки | Средняя квадратическая погрешность положения характерной точки (Mt), м | Описание обозначения точки на местности (при наличии) |
| | X | Y | | | |
| 1 | 2 | 3 | 4 | 5 | 6 |
| 1237 | 435760.04 | 3291962.62 | Картометрический метод | 1.00 | - |
| 1238 | 435758.59 | 3291963.76 | Картометрический метод | 1.00 | - |
| 1239 | 435757.15 | 3291966.05 | Картометрический метод | 1.00 | - |
| 1240 | 435757.25 | 3291969.54 | Картометрический метод | 1.00 | - |
| 1241 | 435763.71 | 3291977.32 | Картометрический метод | 1.00 | - |
| 1242 | 435767.61 | 3291982.02 | Картометрический метод | 1.00 | - |
| 1243 | 435769.28 | 3291984.03 | Картометрический метод | 1.00 | - |
| 1244 | 435775.64 | 3291991.69 | Картометрический метод | 1.00 | - |
| 1245 | 435784.21 | 3292002.01 | Картометрический метод | 1.00 | - |
| 1246 | 435780.47 | 3292004.92 | Картометрический метод | 1.00 | - |
| 1223 | 435747.88 | 3291965.42 | Картометрический метод | 1.00 | - |
| 1247 | 436497.75 | 3291209.07 | Картометрический метод | 1.00 | - |
| 1248 | 436423.30 | 3291122.49 | Картометрический метод | 1.00 | - |
| 1249 | 436446.61 | 3291102.28 | Картометрический метод | 1.00 | - |
| 1250 | 436468.65 | 3291082.69 | Картометрический метод | 1.00 | - |
| 1251 | 436487.92 | 3291104.56 | Картометрический метод | 1.00 | - |
| 1252 | 436491.67 | 3291108.82 | Картометрический метод | 1.00 | - |
| 1253 | 436491.88 | 3291109.06 | Картометрический метод | 1.00 | - |
| 1254 | 436518.95 | 3291140.49 | Картометрический метод | 1.00 | - |
| 1255 | 436544.56 | 3291169.61 | Картометрический метод | 1.00 | - |
| 1256 | 436544.61 | 3291174.57 | Картометрический метод | 1.00 | - |
| 1257 | 436523.74 | 3291192.74 | Картометрический метод | 1.00 | - |
| 1258 | 436507.11 | 3291207.06 | Картометрический метод | 1.00 | - |
| 1259 | 436506.55 | 3291207.55 | Картометрический метод | 1.00 | - |
| 1260 | 436503.11 | 3291208.69 | Картометрический метод | 1.00 | - |
| | | | | | |

| 2. Сведения о характерных точках границ объекта | | | | | |
|---|---------------|------------|--|---|---|
| Обозначение характерных точек границ | Координаты, м | | Метод определения координат характерной точки | Средняя квадратическая погрешность положения характерной точки (Mt), м | Описание обозначения точки на местности (при наличии) |
| | X | Y | | | |
| 1 | 2 | 3 | 4 | 5 | 6 |
| 1261 | 436501.61 | 3291209.18 | Картометрический метод | 1.00 | - |
| 1247 | 436497.75 | 3291209.07 | Картометрический метод | 1.00 | - |
| 1262 | 436128.10 | 3289536.30 | Картометрический метод | 1.00 | - |
| 1263 | 436117.90 | 3289522.40 | Картометрический метод | 1.00 | - |
| 1264 | 436113.11 | 3289516.45 | Картометрический метод | 1.00 | - |
| 1265 | 436110.31 | 3289512.39 | Картометрический метод | 1.00 | - |
| 1266 | 436130.08 | 3289498.16 | Картометрический метод | 1.00 | - |
| 1267 | 436172.77 | 3289465.77 | Картометрический метод | 1.00 | - |
| 1268 | 436198.95 | 3289446.88 | Картометрический метод | 1.00 | - |
| 1269 | 436228.86 | 3289422.02 | Картометрический метод | 1.00 | - |
| 1270 | 436233.36 | 3289419.45 | Картометрический метод | 1.00 | - |
| 1271 | 436252.57 | 3289442.44 | Картометрический метод | 1.00 | - |
| 1272 | 436262.85 | 3289455.70 | Картометрический метод | 1.00 | - |
| 1273 | 436222.19 | 3289486.33 | Картометрический метод | 1.00 | - |
| 1274 | 436192.13 | 3289509.45 | Картометрический метод | 1.00 | - |
| 1275 | 436180.23 | 3289517.82 | Картометрический метод | 1.00 | - |
| 1276 | 436175.17 | 3289522.44 | Картометрический метод | 1.00 | - |
| 1277 | 436156.08 | 3289536.78 | Картометрический метод | 1.00 | - |
| 1278 | 436141.35 | 3289547.80 | Картометрический метод | 1.00 | - |
| 1279 | 436137.02 | 3289547.82 | Картометрический метод | 1.00 | - |
| 1262 | 436128.10 | 3289536.30 | Картометрический метод | 1.00 | - |
| 1280 | 434903.00 | 3288013.00 | Картометрический метод | 1.00 | - |
| 1281 | 434971.91 | 3287934.15 | Картометрический метод | 1.00 | - |
| 1282 | 434990.76 | 3287968.29 | Картометрический метод | 1.00 | - |
| 1283 | 434997.69 | 3287965.65 | Картометрический метод | 1.00 | - |
| | | | | | |

| 2. Сведения о характерных точках границ объекта | | | | | |
|---|---------------|------------|--|---|---|
| Обозначение характерных точек границ | Координаты, м | | Метод определения координат характерной точки | Средняя квадратическая погрешность положения характерной точки (Mt), м | Описание обозначения точки на местности (при наличии) |
| | X | Y | | | |
| 1 | 2 | 3 | 4 | 5 | 6 |
| 1284 | 435022.28 | 3287986.12 | Картометрический метод | 1.00 | - |
| 1285 | 434961.41 | 3288060.94 | Картометрический метод | 1.00 | - |
| 1280 | 434903.00 | 3288013.00 | Картометрический метод | 1.00 | - |
| 1286 | 435248.72 | 3292751.55 | Картометрический метод | 1.00 | - |
| 1287 | 435279.28 | 3292740.42 | Картометрический метод | 1.00 | - |
| 1288 | 435282.26 | 3292747.72 | Картометрический метод | 1.00 | - |
| 1289 | 435291.75 | 3292771.01 | Картометрический метод | 1.00 | - |
| 1290 | 435295.27 | 3292780.64 | Картометрический метод | 1.00 | - |
| 1291 | 435300.14 | 3292778.89 | Картометрический метод | 1.00 | - |
| 1292 | 435353.61 | 3292760.17 | Картометрический метод | 1.00 | - |
| 1293 | 435368.04 | 3292797.29 | Картометрический метод | 1.00 | - |
| 1294 | 435375.02 | 3292815.25 | Картометрический метод | 1.00 | - |
| 1295 | 435284.19 | 3292847.45 | Картометрический метод | 1.00 | - |
| 1286 | 435248.72 | 3292751.55 | Картометрический метод | 1.00 | - |
| 1296 | 436992.64 | 3290663.19 | Картометрический метод | 1.00 | - |
| 1297 | 436974.92 | 3290642.62 | Картометрический метод | 1.00 | - |
| 1298 | 437016.14 | 3290607.55 | Картометрический метод | 1.00 | - |
| 1299 | 437017.87 | 3290609.47 | Картометрический метод | 1.00 | - |
| 1300 | 437057.82 | 3290574.79 | Картометрический метод | 1.00 | - |
| 1301 | 437059.45 | 3290576.61 | Картометрический метод | 1.00 | - |
| 1302 | 437068.35 | 3290587.11 | Картометрический метод | 1.00 | - |
| 1303 | 437070.91 | 3290590.09 | Картометрический метод | 1.00 | - |
| 1304 | 437074.63 | 3290594.41 | Картометрический метод | 1.00 | - |
| 1305 | 437074.84 | 3290594.62 | Картометрический метод | 1.00 | - |
| 1306 | 437080.60 | 3290600.40 | Картометрический метод | 1.00 | - |
| | | | | | |

| 2. Сведения о характерных точках границ объекта | | | | | |
|---|---------------|------------|--|---|---|
| Обозначение характерных точек границ | Координаты, м | | Метод определения координат характерной точки | Средняя квадратическая погрешность положения характерной точки (Mt), м | Описание обозначения точки на местности (при наличии) |
| | X | Y | | | |
| 1 | 2 | 3 | 4 | 5 | 6 |
| 1307 | 437083.19 | 3290602.09 | Картометрический метод | 1.00 | - |
| 1308 | 437094.24 | 3290616.44 | Картометрический метод | 1.00 | - |
| 1309 | 437102.04 | 3290627.59 | Картометрический метод | 1.00 | - |
| 1310 | 437106.18 | 3290630.86 | Картометрический метод | 1.00 | - |
| 1311 | 437108.41 | 3290632.60 | Картометрический метод | 1.00 | - |
| 1312 | 437106.02 | 3290636.01 | Картометрический метод | 1.00 | - |
| 1313 | 437103.73 | 3290639.28 | Картометрический метод | 1.00 | - |
| 1314 | 437103.05 | 3290638.89 | Картометрический метод | 1.00 | - |
| 1315 | 437100.55 | 3290639.64 | Картометрический метод | 1.00 | - |
| 1316 | 437094.23 | 3290645.92 | Картометрический метод | 1.00 | - |
| 1317 | 437094.66 | 3290649.51 | Картометрический метод | 1.00 | - |
| 1318 | 437091.77 | 3290651.97 | Картометрический метод | 1.00 | - |
| 1319 | 437088.72 | 3290654.56 | Картометрический метод | 1.00 | - |
| 1320 | 437085.68 | 3290657.15 | Картометрический метод | 1.00 | - |
| 1321 | 437082.63 | 3290659.75 | Картометрический метод | 1.00 | - |
| 1322 | 437079.59 | 3290662.33 | Картометрический метод | 1.00 | - |
| 1323 | 437073.52 | 3290667.69 | Картометрический метод | 1.00 | - |
| 1324 | 437062.99 | 3290656.09 | Картометрический метод | 1.00 | - |
| 1325 | 437060.73 | 3290653.60 | Картометрический метод | 1.00 | - |
| 1326 | 437058.22 | 3290655.48 | Картометрический метод | 1.00 | - |
| 1327 | 437051.69 | 3290647.52 | Картометрический метод | 1.00 | - |
| 1328 | 437026.05 | 3290668.89 | Картометрический метод | 1.00 | - |
| 1329 | 437012.22 | 3290680.42 | Картометрический метод | 1.00 | - |
| 1330 | 437009.46 | 3290682.72 | Картометрический метод | 1.00 | - |
| 1296 | 436992.64 | 3290663.19 | Картометрический метод | 1.00 | - |
| | | | | | |

| 2. Сведения о характерных точках границ объекта | | | | | |
|---|---------------|------------|--|---|---|
| Обозначение характерных точек границ | Координаты, м | | Метод определения координат характерной точки | Средняя квадратическая погрешность положения характерной точки (Mt), м | Описание обозначения точки на местности (при наличии) |
| | X | Y | | | |
| 1 | 2 | 3 | 4 | 5 | 6 |
| 1331 | 436417.92 | 3290899.31 | Картометрический метод | 1.00 | - |
| 1332 | 436416.47 | 3290896.37 | Картометрический метод | 1.00 | - |
| 1333 | 436415.54 | 3290871.20 | Картометрический метод | 1.00 | - |
| 1334 | 436413.93 | 3290818.91 | Картометрический метод | 1.00 | - |
| 1335 | 436452.32 | 3290806.00 | Картометрический метод | 1.00 | - |
| 1336 | 436455.30 | 3290806.23 | Картометрический метод | 1.00 | - |
| 1337 | 436476.03 | 3290819.71 | Картометрический метод | 1.00 | - |
| 1338 | 436493.68 | 3290824.79 | Картометрический метод | 1.00 | - |
| 1339 | 436505.85 | 3290834.28 | Картометрический метод | 1.00 | - |
| 1340 | 436511.21 | 3290855.09 | Картометрический метод | 1.00 | - |
| 1341 | 436510.80 | 3290855.59 | Картометрический метод | 1.00 | - |
| 1342 | 436510.79 | 3290855.59 | Картометрический метод | 1.00 | - |
| 1343 | 436495.03 | 3290874.38 | Картометрический метод | 1.00 | - |
| 1344 | 436457.76 | 3290902.29 | Картометрический метод | 1.00 | - |
| 1345 | 436454.92 | 3290903.47 | Картометрический метод | 1.00 | - |
| 1331 | 436417.92 | 3290899.31 | Картометрический метод | 1.00 | - |
| 1346 | 435703.93 | 3292377.63 | Картометрический метод | 1.00 | - |
| 1347 | 435690.74 | 3292340.99 | Картометрический метод | 1.00 | - |
| 1348 | 435691.56 | 3292338.49 | Картометрический метод | 1.00 | - |
| 1349 | 435696.20 | 3292329.21 | Картометрический метод | 1.00 | - |
| 1350 | 435702.08 | 3292318.85 | Картометрический метод | 1.00 | - |
| 1351 | 435703.97 | 3292318.71 | Картометрический метод | 1.00 | - |
| 1352 | 435721.74 | 3292317.32 | Картометрический метод | 1.00 | - |
| 1353 | 435727.75 | 3292317.29 | Картометрический метод | 1.00 | - |
| 1354 | 435733.74 | 3292317.28 | Картометрический метод | 1.00 | - |
| | | | | | |

| 2. Сведения о характерных точках границ объекта | | | | | |
|---|---------------|------------|--|---|---|
| Обозначение характерных точек границ | Координаты, м | | Метод определения координат характерной точки | Средняя квадратическая погрешность положения характерной точки (Mt), м | Описание обозначения точки на местности (при наличии) |
| | X | Y | | | |
| 1 | 2 | 3 | 4 | 5 | 6 |
| 1355 | 435739.24 | 3292317.26 | Картометрический метод | 1.00 | - |
| 1356 | 435745.25 | 3292317.24 | Картометрический метод | 1.00 | - |
| 1357 | 435746.75 | 3292317.23 | Картометрический метод | 1.00 | - |
| 1358 | 435776.78 | 3292317.69 | Картометрический метод | 1.00 | - |
| 1359 | 435789.60 | 3292324.61 | Картометрический метод | 1.00 | - |
| 1360 | 435790.45 | 3292328.35 | Картометрический метод | 1.00 | - |
| 1361 | 435797.81 | 3292331.84 | Картометрический метод | 1.00 | - |
| 1362 | 435796.63 | 3292355.15 | Картометрический метод | 1.00 | - |
| 1363 | 435786.93 | 3292390.28 | Картометрический метод | 1.00 | - |
| 1364 | 435783.31 | 3292391.09 | Картометрический метод | 1.00 | - |
| 1365 | 435770.28 | 3292390.56 | Картометрический метод | 1.00 | - |
| 1366 | 435769.31 | 3292390.12 | Картометрический метод | 1.00 | - |
| 1367 | 435733.24 | 3292390.07 | Картометрический метод | 1.00 | - |
| 1368 | 435724.30 | 3292386.28 | Картометрический метод | 1.00 | - |
| 1369 | 435721.08 | 3292387.03 | Картометрический метод | 1.00 | - |
| 1370 | 435707.21 | 3292392.06 | Картометрический метод | 1.00 | - |
| 1346 | 435703.93 | 3292377.63 | Картометрический метод | 1.00 | - |
| 1371 | 436065.96 | 3292795.01 | Картометрический метод | 1.00 | - |
| 1372 | 436071.57 | 3292792.94 | Картометрический метод | 1.00 | - |
| 1373 | 436079.18 | 3292813.58 | Картометрический метод | 1.00 | - |
| 1374 | 436157.41 | 3292784.79 | Картометрический метод | 1.00 | - |
| 1375 | 436161.29 | 3292783.35 | Картометрический метод | 1.00 | - |
| 1376 | 436165.33 | 3292781.87 | Картометрический метод | 1.00 | - |
| 1377 | 436169.25 | 3292780.43 | Картометрический метод | 1.00 | - |
| 1378 | 436182.28 | 3292815.90 | Картометрический метод | 1.00 | - |
| | | | | | |

| 2. Сведения о характерных точках границ объекта | | | | | |
|---|---------------|------------|--|---|---|
| Обозначение характерных точек границ | Координаты, м | | Метод определения координат характерной точки | Средняя квадратическая погрешность положения характерной точки (Mt), м | Описание обозначения точки на местности (при наличии) |
| | X | Y | | | |
| 1 | 2 | 3 | 4 | 5 | 6 |
| 1379 | 436188.05 | 3292831.57 | Картометрический метод | 1.00 | - |
| 1380 | 436189.73 | 3292836.12 | Картометрический метод | 1.00 | - |
| 1381 | 436190.86 | 3292839.19 | Картометрический метод | 1.00 | - |
| 1382 | 436191.45 | 3292840.81 | Картометрический метод | 1.00 | - |
| 1383 | 436182.35 | 3292844.16 | Картометрический метод | 1.00 | - |
| 1384 | 436163.06 | 3292851.26 | Картометрический метод | 1.00 | - |
| 1385 | 436161.23 | 3292851.93 | Картометрический метод | 1.00 | - |
| 1386 | 436095.76 | 3292876.01 | Картометрический метод | 1.00 | - |
| 1371 | 436065.96 | 3292795.01 | Картометрический метод | 1.00 | - |
| 1387 | 435900.84 | 3291393.56 | Картометрический метод | 1.00 | - |
| 1388 | 435856.95 | 3291344.64 | Картометрический метод | 1.00 | - |
| 1389 | 435855.55 | 3291343.07 | Картометрический метод | 1.00 | - |
| 1390 | 435856.89 | 3291341.16 | Картометрический метод | 1.00 | - |
| 1391 | 435881.65 | 3291305.71 | Картометрический метод | 1.00 | - |
| 1392 | 435871.90 | 3291298.31 | Картометрический метод | 1.00 | - |
| 1393 | 435877.62 | 3291289.76 | Картометрический метод | 1.00 | - |
| 1394 | 435879.46 | 3291287.72 | Картометрический метод | 1.00 | - |
| 1395 | 435893.90 | 3291271.62 | Картометрический метод | 1.00 | - |
| 1396 | 435916.94 | 3291290.42 | Картометрический метод | 1.00 | - |
| 1397 | 435927.72 | 3291299.23 | Картометрический метод | 1.00 | - |
| 1398 | 435932.63 | 3291303.24 | Картометрический метод | 1.00 | - |
| 1399 | 435937.46 | 3291307.68 | Картометрический метод | 1.00 | - |
| 1400 | 435928.20 | 3291317.36 | Картометрический метод | 1.00 | - |
| 1401 | 435937.49 | 3291327.91 | Картометрический метод | 1.00 | - |
| 1402 | 435927.09 | 3291337.13 | Картометрический метод | 1.00 | - |
| | | | | | |

| 2. Сведения о характерных точках границ объекта | | | | | |
|---|---------------|------------|--|---|---|
| Обозначение характерных точек границ | Координаты, м | | Метод определения координат характерной точки | Средняя квадратическая погрешность положения характерной точки (Mt), м | Описание обозначения точки на местности (при наличии) |
| | X | Y | | | |
| 1 | 2 | 3 | 4 | 5 | 6 |
| 1403 | 435924.39 | 3291339.51 | Картометрический метод | 1.00 | - |
| 1404 | 435916.52 | 3291357.57 | Картометрический метод | 1.00 | - |
| 1405 | 435944.11 | 3291402.24 | Картометрический метод | 1.00 | - |
| 1406 | 435924.46 | 3291419.92 | Картометрический метод | 1.00 | - |
| 1387 | 435900.84 | 3291393.56 | Картометрический метод | 1.00 | - |
| 1407 | 436091.07 | 3292012.53 | Картометрический метод | 1.00 | - |
| 1408 | 436121.68 | 3291957.18 | Картометрический метод | 1.00 | - |
| 1409 | 436134.22 | 3291947.29 | Картометрический метод | 1.00 | - |
| 1410 | 436141.14 | 3291943.05 | Картометрический метод | 1.00 | - |
| 1411 | 436151.29 | 3291945.61 | Картометрический метод | 1.00 | - |
| 1412 | 436182.12 | 3291962.31 | Картометрический метод | 1.00 | - |
| 1413 | 436184.51 | 3291966.12 | Картометрический метод | 1.00 | - |
| 1414 | 436194.68 | 3291972.35 | Картометрический метод | 1.00 | - |
| 1415 | 436184.99 | 3291990.86 | Картометрический метод | 1.00 | - |
| 1416 | 436180.45 | 3291999.62 | Картометрический метод | 1.00 | - |
| 1417 | 436164.05 | 3292030.54 | Картометрический метод | 1.00 | - |
| 1418 | 436155.37 | 3292038.20 | Картометрический метод | 1.00 | - |
| 1419 | 436144.12 | 3292041.01 | Картометрический метод | 1.00 | - |
| 1407 | 436091.07 | 3292012.53 | Картометрический метод | 1.00 | - |
| 1420 | 433575.65 | 3291852.02 | Картометрический метод | 1.00 | - |
| 1421 | 433586.19 | 3291845.00 | Картометрический метод | 1.00 | - |
| 1422 | 433594.52 | 3291839.24 | Картометрический метод | 1.00 | - |
| 1423 | 433600.07 | 3291835.40 | Картометрический метод | 1.00 | - |
| 1424 | 433640.60 | 3291896.55 | Картометрический метод | 1.00 | - |
| 1425 | 433690.60 | 3291861.60 | Картометрический метод | 1.00 | - |
| | | | | | |

| 2. Сведения о характерных точках границ объекта | | | | | |
|---|---------------|------------|--|---|---|
| Обозначение характерных точек границ | Координаты, м | | Метод определения координат характерной точки | Средняя квадратическая погрешность положения характерной точки (Mt), м | Описание обозначения точки на местности (при наличии) |
| | X | Y | | | |
| 1 | 2 | 3 | 4 | 5 | 6 |
| 1426 | 433691.66 | 3291863.16 | Картометрический метод | 1.00 | - |
| 1427 | 433693.90 | 3291866.47 | Картометрический метод | 1.00 | - |
| 1428 | 433706.26 | 3291884.75 | Картометрический метод | 1.00 | - |
| 1429 | 433713.13 | 3291894.90 | Картометрический метод | 1.00 | - |
| 1430 | 433715.03 | 3291897.69 | Картометрический метод | 1.00 | - |
| 1431 | 433711.46 | 3291900.09 | Картометрический метод | 1.00 | - |
| 1432 | 433709.82 | 3291901.14 | Картометрический метод | 1.00 | - |
| 1433 | 433663.98 | 3291931.81 | Картометрический метод | 1.00 | - |
| 1434 | 433640.44 | 3291947.55 | Картометрический метод | 1.00 | - |
| 1420 | 433575.65 | 3291852.02 | Картометрический метод | 1.00 | - |
| 1435 | 434419.18 | 3292435.04 | Картометрический метод | 1.00 | - |
| 1436 | 434421.55 | 3292434.07 | Картометрический метод | 1.00 | - |
| 1437 | 434499.81 | 3292402.05 | Картометрический метод | 1.00 | - |
| 1438 | 434517.42 | 3292449.11 | Картометрический метод | 1.00 | - |
| 1439 | 434515.24 | 3292451.64 | Картометрический метод | 1.00 | - |
| 1440 | 434504.68 | 3292456.41 | Картометрический метод | 1.00 | - |
| 1441 | 434501.73 | 3292478.77 | Картометрический метод | 1.00 | - |
| 1442 | 434498.87 | 3292479.83 | Картометрический метод | 1.00 | - |
| 1443 | 434462.87 | 3292492.96 | Картометрический метод | 1.00 | - |
| 1444 | 434446.31 | 3292498.51 | Картометрический метод | 1.00 | - |
| 1445 | 434442.50 | 3292499.72 | Картометрический метод | 1.00 | - |
| 1435 | 434419.18 | 3292435.04 | Картометрический метод | 1.00 | - |
| 1446 | 436284.62 | 3291826.75 | Картометрический метод | 1.00 | - |
| 1447 | 436278.79 | 3291824.21 | Картометрический метод | 1.00 | - |
| 1448 | 436293.42 | 3291811.89 | Картометрический метод | 1.00 | - |
| | | | | | |

| 2. Сведения о характерных точках границ объекта | | | | | |
|---|---------------|------------|--|---|---|
| Обозначение характерных точек границ | Координаты, м | | Метод определения координат характерной точки | Средняя квадратическая погрешность положения характерной точки (Mt), м | Описание обозначения точки на местности (при наличии) |
| | X | Y | | | |
| 1 | 2 | 3 | 4 | 5 | 6 |
| 1449 | 436350.51 | 3291760.85 | Картометрический метод | 1.00 | - |
| 1450 | 436392.23 | 3291783.68 | Картометрический метод | 1.00 | - |
| 1451 | 436391.03 | 3291785.81 | Картометрический метод | 1.00 | - |
| 1452 | 436386.22 | 3291794.79 | Картометрический метод | 1.00 | - |
| 1453 | 436350.73 | 3291862.24 | Картометрический метод | 1.00 | - |
| 1446 | 436284.62 | 3291826.75 | Картометрический метод | 1.00 | - |
| 1454 | 436889.10 | 3290373.31 | Картометрический метод | 1.00 | - |
| 1455 | 436955.49 | 3290314.26 | Картометрический метод | 1.00 | - |
| 1456 | 436996.86 | 3290364.42 | Картометрический метод | 1.00 | - |
| 1457 | 436932.69 | 3290421.03 | Картометрический метод | 1.00 | - |
| 1454 | 436889.10 | 3290373.31 | Картометрический метод | 1.00 | - |
| 1458 | 433899.96 | 3292510.75 | Картометрический метод | 1.00 | - |
| 1459 | 433945.95 | 3292480.32 | Картометрический метод | 1.00 | - |
| 1460 | 434015.30 | 3292434.41 | Картометрический метод | 1.00 | - |
| 1461 | 434023.89 | 3292446.73 | Картометрический метод | 1.00 | - |
| 1462 | 434023.56 | 3292447.00 | Картометрический метод | 1.00 | - |
| 1463 | 434044.22 | 3292477.63 | Картометрический метод | 1.00 | - |
| 1464 | 434043.12 | 3292478.40 | Картометрический метод | 1.00 | - |
| 1465 | 434036.69 | 3292481.51 | Картометрический метод | 1.00 | - |
| 1466 | 433974.57 | 3292523.53 | Картометрический метод | 1.00 | - |
| 1467 | 433958.98 | 3292500.00 | Картометрический метод | 1.00 | - |
| 1468 | 433913.10 | 3292530.51 | Картометрический метод | 1.00 | - |
| 1458 | 433899.96 | 3292510.75 | Картометрический метод | 1.00 | - |
| 1469 | 435771.91 | 3292575.87 | Картометрический метод | 1.00 | - |
| 1470 | 435842.29 | 3292549.97 | Картометрический метод | 1.00 | - |
| | | | | | |

| 2. Сведения о характерных точках границ объекта | | | | | |
|---|---------------|------------|--|---|---|
| Обозначение характерных точек границ | Координаты, м | | Метод определения координат характерной точки | Средняя квадратическая погрешность положения характерной точки (Mt), м | Описание обозначения точки на местности (при наличии) |
| | X | Y | | | |
| 1 | 2 | 3 | 4 | 5 | 6 |
| 1471 | 435855.13 | 3292585.35 | Картометрический метод | 1.00 | - |
| 1472 | 435853.81 | 3292585.84 | Картометрический метод | 1.00 | - |
| 1473 | 435855.71 | 3292592.27 | Картометрический метод | 1.00 | - |
| 1474 | 435859.34 | 3292603.59 | Картометрический метод | 1.00 | - |
| 1475 | 435861.66 | 3292602.67 | Картометрический метод | 1.00 | - |
| 1476 | 435863.73 | 3292608.74 | Картометрический метод | 1.00 | - |
| 1477 | 435868.17 | 3292620.42 | Картометрический метод | 1.00 | - |
| 1478 | 435840.31 | 3292631.01 | Картометрический метод | 1.00 | - |
| 1479 | 435839.93 | 3292629.99 | Картометрический метод | 1.00 | - |
| 1480 | 435797.52 | 3292645.21 | Картометрический метод | 1.00 | - |
| 1469 | 435771.91 | 3292575.87 | Картометрический метод | 1.00 | - |
| 1481 | 436655.51 | 3289810.83 | Картометрический метод | 1.00 | - |
| 1482 | 436729.77 | 3289747.58 | Картометрический метод | 1.00 | - |
| 1483 | 436733.36 | 3289744.48 | Картометрический метод | 1.00 | - |
| 1484 | 436745.99 | 3289759.08 | Картометрический метод | 1.00 | - |
| 1485 | 436742.30 | 3289762.28 | Картометрический метод | 1.00 | - |
| 1486 | 436765.01 | 3289788.96 | Картометрический метод | 1.00 | - |
| 1487 | 436690.74 | 3289852.21 | Картометрический метод | 1.00 | - |
| 1481 | 436655.51 | 3289810.83 | Картометрический метод | 1.00 | - |
| 1488 | 438056.53 | 3292664.04 | Картометрический метод | 1.00 | - |
| 1489 | 438031.00 | 3292656.72 | Картометрический метод | 1.00 | - |
| 1490 | 438032.23 | 3292636.95 | Картометрический метод | 1.00 | - |
| 1491 | 438037.86 | 3292616.83 | Картометрический метод | 1.00 | - |
| 1492 | 438040.23 | 3292608.38 | Картометрический метод | 1.00 | - |
| 1493 | 438125.06 | 3292628.70 | Картометрический метод | 1.00 | - |
| | | | | | |

| 2. Сведения о характерных точках границ объекта | | | | | |
|---|---------------|------------|--|---|---|
| Обозначение характерных точек границ | Координаты, м | | Метод определения координат характерной точки | Средняя квадратическая погрешность положения характерной точки (Mt), м | Описание обозначения точки на местности (при наличии) |
| | X | Y | | | |
| 1 | 2 | 3 | 4 | 5 | 6 |
| 1494 | 438124.33 | 3292638.51 | Картометрический метод | 1.00 | - |
| 1495 | 438123.43 | 3292658.40 | Картометрический метод | 1.00 | - |
| 1496 | 438121.74 | 3292678.58 | Картометрический метод | 1.00 | - |
| 1497 | 438120.96 | 3292682.07 | Картометрический метод | 1.00 | - |
| 1498 | 438058.72 | 3292682.30 | Картометрический метод | 1.00 | - |
| 1488 | 438056.53 | 3292664.04 | Картометрический метод | 1.00 | - |
| 1499 | 434539.98 | 3293022.83 | Картометрический метод | 1.00 | - |
| 1500 | 434580.67 | 3293015.81 | Картометрический метод | 1.00 | - |
| 1501 | 434602.08 | 3293130.98 | Картометрический метод | 1.00 | - |
| 1502 | 434558.67 | 3293138.60 | Картометрический метод | 1.00 | - |
| 1499 | 434539.98 | 3293022.83 | Картометрический метод | 1.00 | - |
| 1503 | 434484.47 | 3290775.56 | Картометрический метод | 1.00 | - |
| 1504 | 434476.08 | 3290781.60 | Картометрический метод | 1.00 | - |
| 1505 | 434446.64 | 3290738.76 | Картометрический метод | 1.00 | - |
| 1506 | 434455.14 | 3290733.00 | Картометрический метод | 1.00 | - |
| 1507 | 434513.55 | 3290693.04 | Картометрический метод | 1.00 | - |
| 1508 | 434544.45 | 3290745.51 | Картометрический метод | 1.00 | - |
| 1509 | 434489.92 | 3290783.02 | Картометрический метод | 1.00 | - |
| 1503 | 434484.47 | 3290775.56 | Картометрический метод | 1.00 | - |
| 1510 | 436837.90 | 3290776.28 | Картометрический метод | 1.00 | - |
| 1511 | 436825.13 | 3290759.52 | Картометрический метод | 1.00 | - |
| 1512 | 436846.95 | 3290748.11 | Картометрический метод | 1.00 | - |
| 1513 | 436858.93 | 3290738.02 | Картометрический метод | 1.00 | - |
| 1514 | 436864.52 | 3290733.17 | Картометрический метод | 1.00 | - |
| 1515 | 436867.17 | 3290730.88 | Картометрический метод | 1.00 | - |
| | | | | | |

| 2. Сведения о характерных точках границ объекта | | | | | |
|---|---------------|------------|--|---|---|
| Обозначение характерных точек границ | Координаты, м | | Метод определения координат характерной точки | Средняя квадратическая погрешность положения характерной точки (Mt), м | Описание обозначения точки на местности (при наличии) |
| | X | Y | | | |
| 1 | 2 | 3 | 4 | 5 | 6 |
| 1516 | 436876.76 | 3290722.57 | Картометрический метод | 1.00 | - |
| 1517 | 436880.10 | 3290719.68 | Картометрический метод | 1.00 | - |
| 1518 | 436880.13 | 3290719.71 | Картометрический метод | 1.00 | - |
| 1519 | 436882.82 | 3290719.63 | Картометрический метод | 1.00 | - |
| 1520 | 436884.08 | 3290719.73 | Картометрический метод | 1.00 | - |
| 1521 | 436885.47 | 3290720.11 | Картометрический метод | 1.00 | - |
| 1522 | 436886.85 | 3290721.03 | Картометрический метод | 1.00 | - |
| 1523 | 436888.93 | 3290723.13 | Картометрический метод | 1.00 | - |
| 1524 | 436906.34 | 3290741.55 | Картометрический метод | 1.00 | - |
| 1525 | 436924.20 | 3290763.10 | Картометрический метод | 1.00 | - |
| 1526 | 436869.16 | 3290810.57 | Картометрический метод | 1.00 | - |
| 1510 | 436837.90 | 3290776.28 | Картометрический метод | 1.00 | - |
| 1527 | 433872.03 | 3292275.98 | Картометрический метод | 1.00 | - |
| 1528 | 433920.27 | 3292243.89 | Картометрический метод | 1.00 | - |
| 1529 | 433944.69 | 3292281.29 | Картометрический метод | 1.00 | - |
| 1530 | 433927.46 | 3292292.55 | Картометрический метод | 1.00 | - |
| 1531 | 433930.89 | 3292297.56 | Картометрический метод | 1.00 | - |
| 1532 | 433947.94 | 3292323.00 | Картометрический метод | 1.00 | - |
| 1533 | 433956.51 | 3292336.22 | Картометрический метод | 1.00 | - |
| 1534 | 433926.24 | 3292356.39 | Картометрический метод | 1.00 | - |
| 1527 | 433872.03 | 3292275.98 | Картометрический метод | 1.00 | - |
| 1535 | 434642.68 | 3293206.99 | Картометрический метод | 1.00 | - |
| 1536 | 434640.07 | 3293192.03 | Картометрический метод | 1.00 | - |
| 1537 | 434633.45 | 3293155.73 | Картометрический метод | 1.00 | - |
| 1538 | 434631.68 | 3293144.42 | Картометрический метод | 1.00 | - |
| | | | | | |

| 2. Сведения о характерных точках границ объекта | | | | | |
|---|---------------|------------|--|---|---|
| Обозначение характерных точек границ | Координаты, м | | Метод определения координат характерной точки | Средняя квадратическая погрешность положения характерной точки (Mt), м | Описание обозначения точки на местности (при наличии) |
| | X | Y | | | |
| 1 | 2 | 3 | 4 | 5 | 6 |
| 1539 | 434629.46 | 3293133.34 | Картометрический метод | 1.00 | - |
| 1540 | 434636.33 | 3293132.56 | Картометрический метод | 1.00 | - |
| 1541 | 434636.71 | 3293135.89 | Картометрический метод | 1.00 | - |
| 1542 | 434654.67 | 3293134.51 | Картометрический метод | 1.00 | - |
| 1543 | 434659.93 | 3293133.51 | Картометрический метод | 1.00 | - |
| 1544 | 434664.41 | 3293132.41 | Картометрический метод | 1.00 | - |
| 1545 | 434678.99 | 3293127.75 | Картометрический метод | 1.00 | - |
| 1546 | 434682.16 | 3293130.76 | Картометрический метод | 1.00 | - |
| 1547 | 434683.16 | 3293136.12 | Картометрический метод | 1.00 | - |
| 1548 | 434689.26 | 3293169.61 | Картометрический метод | 1.00 | - |
| 1549 | 434693.94 | 3293195.20 | Картометрический метод | 1.00 | - |
| 1550 | 434696.27 | 3293207.90 | Картометрический метод | 1.00 | - |
| 1551 | 434644.31 | 3293217.32 | Картометрический метод | 1.00 | - |
| 1535 | 434642.68 | 3293206.99 | Картометрический метод | 1.00 | - |
| 1552 | 436843.60 | 3291398.30 | Картометрический метод | 1.00 | - |
| 1553 | 436834.81 | 3291396.15 | Картометрический метод | 1.00 | - |
| 1554 | 436826.24 | 3291355.47 | Картометрический метод | 1.00 | - |
| 1555 | 436833.64 | 3291353.78 | Картометрический метод | 1.00 | - |
| 1556 | 436860.57 | 3291350.62 | Картометрический метод | 1.00 | - |
| 1557 | 436862.39 | 3291350.06 | Картометрический метод | 1.00 | - |
| 1558 | 436863.17 | 3291349.83 | Картометрический метод | 1.00 | - |
| 1559 | 436869.63 | 3291344.18 | Картометрический метод | 1.00 | - |
| 1560 | 436876.57 | 3291337.84 | Картометрический метод | 1.00 | - |
| 1561 | 436895.26 | 3291320.78 | Картометрический метод | 1.00 | - |
| 1562 | 436914.23 | 3291343.82 | Картометрический метод | 1.00 | - |
| | | | | | |

| 2. Сведения о характерных точках границ объекта | | | | | |
|---|---------------|------------|--|---|---|
| Обозначение характерных точек границ | Координаты, м | | Метод определения координат характерной точки | Средняя квадратическая погрешность положения характерной точки (Mt), м | Описание обозначения точки на местности (при наличии) |
| | X | Y | | | |
| 1 | 2 | 3 | 4 | 5 | 6 |
| 1563 | 436925.01 | 3291356.29 | Картометрический метод | 1.00 | - |
| 1564 | 436903.50 | 3291374.71 | Картометрический метод | 1.00 | - |
| 1565 | 436899.45 | 3291378.13 | Картометрический метод | 1.00 | - |
| 1566 | 436868.19 | 3291397.04 | Картометрический метод | 1.00 | - |
| 1567 | 436846.27 | 3291398.77 | Картометрический метод | 1.00 | - |
| 1552 | 436843.60 | 3291398.30 | Картометрический метод | 1.00 | - |
| 1568 | 437044.63 | 3291199.60 | Картометрический метод | 1.00 | - |
| 1569 | 437041.03 | 3291195.43 | Картометрический метод | 1.00 | - |
| 1570 | 437082.45 | 3291160.14 | Картометрический метод | 1.00 | - |
| 1571 | 437091.45 | 3291152.47 | Картометрический метод | 1.00 | - |
| 1572 | 437101.89 | 3291143.57 | Картометрический метод | 1.00 | - |
| 1573 | 437102.06 | 3291143.75 | Картометрический метод | 1.00 | - |
| 1574 | 437103.88 | 3291145.63 | Картометрический метод | 1.00 | - |
| 1575 | 437106.16 | 3291148.15 | Картометрический метод | 1.00 | - |
| 1576 | 437106.45 | 3291148.47 | Картометрический метод | 1.00 | - |
| 1577 | 437132.76 | 3291179.06 | Картометрический метод | 1.00 | - |
| 1578 | 437105.03 | 3291202.95 | Картометрический метод | 1.00 | - |
| 1579 | 437091.60 | 3291214.52 | Картометрический метод | 1.00 | - |
| 1580 | 437072.00 | 3291231.39 | Картометрический метод | 1.00 | - |
| 1568 | 437044.63 | 3291199.60 | Картометрический метод | 1.00 | - |
| 1581 | 437448.76 | 3290685.47 | Картометрический метод | 1.00 | - |
| 1582 | 437415.87 | 3290647.11 | Картометрический метод | 1.00 | - |
| 1583 | 437466.84 | 3290602.08 | Картометрический метод | 1.00 | - |
| 1584 | 437501.65 | 3290643.15 | Картометрический метод | 1.00 | - |
| 1585 | 437451.59 | 3290686.02 | Картометрический метод | 1.00 | - |
| | | | | | |

| 2. Сведения о характерных точках границ объекта | | | | | |
|---|---------------|------------|--|---|---|
| Обозначение характерных точек границ | Координаты, м | | Метод определения координат характерной точки | Средняя квадратическая погрешность положения характерной точки (Mt), м | Описание обозначения точки на местности (при наличии) |
| | X | Y | | | |
| 1 | 2 | 3 | 4 | 5 | 6 |
| 1581 | 437448.76 | 3290685.47 | Картометрический метод | 1.00 | - |
| 1586 | 436371.96 | 3291303.43 | Картометрический метод | 1.00 | - |
| 1587 | 436412.83 | 3291267.93 | Картометрический метод | 1.00 | - |
| 1588 | 436450.64 | 3291311.44 | Картометрический метод | 1.00 | - |
| 1589 | 436408.61 | 3291348.75 | Картометрический метод | 1.00 | - |
| 1586 | 436371.96 | 3291303.43 | Картометрический метод | 1.00 | - |
| 1590 | 436608.94 | 3289757.59 | Картометрический метод | 1.00 | - |
| 1591 | 436587.76 | 3289748.18 | Картометрический метод | 1.00 | - |
| 1592 | 436664.68 | 3289687.66 | Картометрический метод | 1.00 | - |
| 1593 | 436662.31 | 3289709.52 | Картометрический метод | 1.00 | - |
| 1594 | 436664.28 | 3289711.80 | Картометрический метод | 1.00 | - |
| 1595 | 436677.94 | 3289727.68 | Картометрический метод | 1.00 | - |
| 1596 | 436624.07 | 3289773.85 | Картометрический метод | 1.00 | - |
| 1590 | 436608.94 | 3289757.59 | Картометрический метод | 1.00 | - |
| 1597 | 437484.43 | 3290841.67 | Картометрический метод | 1.00 | - |
| 1598 | 437464.18 | 3290817.90 | Картометрический метод | 1.00 | - |
| 1599 | 437451.72 | 3290803.39 | Картометрический метод | 1.00 | - |
| 1600 | 437463.38 | 3290793.15 | Картометрический метод | 1.00 | - |
| 1601 | 437472.19 | 3290785.57 | Картометрический метод | 1.00 | - |
| 1602 | 437484.03 | 3290775.45 | Картометрический метод | 1.00 | - |
| 1603 | 437500.36 | 3290794.63 | Картометрический метод | 1.00 | - |
| 1604 | 437524.68 | 3290823.65 | Картометрический метод | 1.00 | - |
| 1605 | 437527.91 | 3290831.03 | Картометрический метод | 1.00 | - |
| 1606 | 437518.90 | 3290838.86 | Картометрический метод | 1.00 | - |
| 1607 | 437511.88 | 3290844.92 | Картометрический метод | 1.00 | - |
| | | | | | |

| 2. Сведения о характерных точках границ объекта | | | | | |
|---|---------------|------------|--|---|---|
| Обозначение характерных точек границ | Координаты, м | | Метод определения координат характерной точки | Средняя квадратическая погрешность положения характерной точки (Mt), м | Описание обозначения точки на местности (при наличии) |
| | X | Y | | | |
| 1 | 2 | 3 | 4 | 5 | 6 |
| 1608 | 437505.79 | 3290850.10 | Картометрический метод | 1.00 | - |
| 1609 | 437497.74 | 3290856.76 | Картометрический метод | 1.00 | - |
| 1597 | 437484.43 | 3290841.67 | Картометрический метод | 1.00 | - |
| 1610 | 434644.54 | 3290232.61 | Картометрический метод | 1.00 | - |
| 1611 | 434620.77 | 3290200.48 | Картометрический метод | 1.00 | - |
| 1612 | 434662.17 | 3290169.63 | Картометрический метод | 1.00 | - |
| 1613 | 434665.19 | 3290166.23 | Картометрический метод | 1.00 | - |
| 1614 | 434669.34 | 3290170.56 | Картометрический метод | 1.00 | - |
| 1615 | 434677.69 | 3290179.29 | Картометрический метод | 1.00 | - |
| 1616 | 434690.40 | 3290194.73 | Картометрический метод | 1.00 | - |
| 1617 | 434694.75 | 3290200.03 | Картометрический метод | 1.00 | - |
| 1618 | 434697.82 | 3290203.78 | Картометрический метод | 1.00 | - |
| 1619 | 434697.35 | 3290204.05 | Картометрический метод | 1.00 | - |
| 1620 | 434650.47 | 3290242.12 | Картометрический метод | 1.00 | - |
| 1610 | 434644.54 | 3290232.61 | Картометрический метод | 1.00 | - |
| 1621 | 436621.73 | 3290257.95 | Картометрический метод | 1.00 | - |
| 1622 | 436620.18 | 3290255.97 | Картометрический метод | 1.00 | - |
| 1623 | 436625.26 | 3290251.43 | Картометрический метод | 1.00 | - |
| 1624 | 436617.82 | 3290242.53 | Картометрический метод | 1.00 | - |
| 1625 | 436663.88 | 3290204.16 | Картометрический метод | 1.00 | - |
| 1626 | 436669.44 | 3290210.11 | Картометрический метод | 1.00 | - |
| 1627 | 436688.24 | 3290231.80 | Картометрический метод | 1.00 | - |
| 1628 | 436636.76 | 3290276.92 | Картометрический метод | 1.00 | - |
| 1621 | 436621.73 | 3290257.95 | Картометрический метод | 1.00 | - |
| 1629 | 435684.36 | 3290587.10 | Картометрический метод | 1.00 | - |
| | | | | | |

| 2. Сведения о характерных точках границ объекта | | | | | |
|---|---------------|------------|--|---|---|
| Обозначение характерных точек границ | Координаты, м | | Метод определения координат характерной точки | Средняя квадратическая погрешность положения характерной точки (Mt), м | Описание обозначения точки на местности (при наличии) |
| | X | Y | | | |
| 1 | 2 | 3 | 4 | 5 | 6 |
| 1630 | 435719.23 | 3290556.82 | Картометрический метод | 1.00 | - |
| 1631 | 435723.24 | 3290562.05 | Картометрический метод | 1.00 | - |
| 1632 | 435734.18 | 3290574.64 | Картометрический метод | 1.00 | - |
| 1633 | 435745.07 | 3290587.16 | Картометрический метод | 1.00 | - |
| 1634 | 435741.05 | 3290590.66 | Картометрический метод | 1.00 | - |
| 1635 | 435745.27 | 3290595.48 | Картометрический метод | 1.00 | - |
| 1636 | 435735.65 | 3290603.92 | Картометрический метод | 1.00 | - |
| 1637 | 435740.30 | 3290609.22 | Картометрический метод | 1.00 | - |
| 1638 | 435738.38 | 3290610.97 | Картометрический метод | 1.00 | - |
| 1639 | 435739.81 | 3290612.67 | Картометрический метод | 1.00 | - |
| 1640 | 435722.12 | 3290628.40 | Картометрический метод | 1.00 | - |
| 1629 | 435684.36 | 3290587.10 | Картометрический метод | 1.00 | - |
| 1641 | 433879.28 | 3291830.98 | Картометрический метод | 1.00 | - |
| 1642 | 433929.58 | 3291796.64 | Картометрический метод | 1.00 | - |
| 1643 | 433947.95 | 3291823.39 | Картометрический метод | 1.00 | - |
| 1644 | 433937.13 | 3291830.75 | Картометрический метод | 1.00 | - |
| 1645 | 433933.92 | 3291833.02 | Картометрический метод | 1.00 | - |
| 1646 | 433898.11 | 3291857.51 | Картометрический метод | 1.00 | - |
| 1641 | 433879.28 | 3291830.98 | Картометрический метод | 1.00 | - |
| 1647 | 433964.26 | 3292457.85 | Картометрический метод | 1.00 | - |
| 1648 | 433946.16 | 3292427.63 | Картометрический метод | 1.00 | - |
| 1649 | 433973.12 | 3292409.51 | Картометрический метод | 1.00 | - |
| 1650 | 433982.34 | 3292424.37 | Картометрический метод | 1.00 | - |
| 1651 | 434000.47 | 3292412.61 | Картометрический метод | 1.00 | - |
| 1652 | 434016.40 | 3292423.86 | Картометрический метод | 1.00 | - |
| | | | | | |

| 2. Сведения о характерных точках границ объекта | | | | | |
|---|---------------|------------|--|---|---|
| Обозначение характерных точек границ | Координаты, м | | Метод определения координат характерной точки | Средняя квадратическая погрешность положения характерной точки (Mt), м | Описание обозначения точки на местности (при наличии) |
| | X | Y | | | |
| 1 | 2 | 3 | 4 | 5 | 6 |
| 1653 | 433964.28 | 3292457.88 | Картометрический метод | 1.00 | - |
| 1647 | 433964.26 | 3292457.85 | Картометрический метод | 1.00 | - |
| 1654 | 435624.68 | 3292673.24 | Картометрический метод | 1.00 | - |
| 1655 | 435622.33 | 3292665.98 | Картометрический метод | 1.00 | - |
| 1656 | 435615.68 | 3292668.13 | Картометрический метод | 1.00 | - |
| 1657 | 435614.72 | 3292668.44 | Картометрический метод | 1.00 | - |
| 1658 | 435602.56 | 3292632.97 | Картометрический метод | 1.00 | - |
| 1659 | 435615.29 | 3292628.17 | Картометрический метод | 1.00 | - |
| 1660 | 435618.85 | 3292638.49 | Картометрический метод | 1.00 | - |
| 1661 | 435641.40 | 3292630.56 | Картометрический метод | 1.00 | - |
| 1662 | 435655.40 | 3292668.02 | Картометрический метод | 1.00 | - |
| 1663 | 435626.57 | 3292677.99 | Картометрический метод | 1.00 | - |
| 1654 | 435624.68 | 3292673.24 | Картометрический метод | 1.00 | - |
| 1664 | 436618.77 | 3291088.90 | Картометрический метод | 1.00 | - |
| 1665 | 436606.40 | 3291075.26 | Картометрический метод | 1.00 | - |
| 1666 | 436604.42 | 3291073.13 | Картометрический метод | 1.00 | - |
| 1667 | 436643.66 | 3291038.47 | Картометрический метод | 1.00 | - |
| 1668 | 436662.99 | 3291060.78 | Картометрический метод | 1.00 | - |
| 1669 | 436660.07 | 3291063.41 | Картометрический метод | 1.00 | - |
| 1670 | 436650.47 | 3291072.03 | Картометрический метод | 1.00 | - |
| 1671 | 436626.70 | 3291093.39 | Картометрический метод | 1.00 | - |
| 1672 | 436624.44 | 3291095.42 | Картометрический метод | 1.00 | - |
| 1664 | 436618.77 | 3291088.90 | Картометрический метод | 1.00 | - |
| 1673 | 436846.08 | 3291315.85 | Картометрический метод | 1.00 | - |
| 1674 | 436886.79 | 3291280.97 | Картометрический метод | 1.00 | - |
| | | | | | |

| 2. Сведения о характерных точках границ объекта | | | | | |
|---|---------------|------------|--|---|---|
| Обозначение характерных точек границ | Координаты, м | | Метод определения координат характерной точки | Средняя квадратическая погрешность положения характерной точки (Mt), м | Описание обозначения точки на местности (при наличии) |
| | X | Y | | | |
| 1 | 2 | 3 | 4 | 5 | 6 |
| 1675 | 436896.54 | 3291292.37 | Картометрический метод | 1.00 | - |
| 1676 | 436900.44 | 3291305.35 | Картометрический метод | 1.00 | - |
| 1677 | 436863.97 | 3291336.60 | Картометрический метод | 1.00 | - |
| 1673 | 436846.08 | 3291315.85 | Картометрический метод | 1.00 | - |
| 1678 | 436553.92 | 3291169.69 | Картометрический метод | 1.00 | - |
| 1679 | 436523.96 | 3291135.23 | Картометрический метод | 1.00 | - |
| 1680 | 436522.41 | 3291133.65 | Картометрический метод | 1.00 | - |
| 1681 | 436521.39 | 3291132.47 | Картометрический метод | 1.00 | - |
| 1682 | 436524.22 | 3291129.93 | Картометрический метод | 1.00 | - |
| 1683 | 436540.54 | 3291115.31 | Картометрический метод | 1.00 | - |
| 1684 | 436573.15 | 3291151.72 | Картометрический метод | 1.00 | - |
| 1685 | 436576.07 | 3291154.97 | Картометрический метод | 1.00 | - |
| 1686 | 436555.78 | 3291171.82 | Картометрический метод | 1.00 | - |
| 1678 | 436553.92 | 3291169.69 | Картометрический метод | 1.00 | - |
| 1687 | 437407.44 | 3290473.68 | Картометрический метод | 1.00 | - |
| 1688 | 437411.95 | 3290469.71 | Картометрический метод | 1.00 | - |
| 1689 | 437420.18 | 3290462.43 | Картометрический метод | 1.00 | - |
| 1690 | 437416.80 | 3290458.61 | Картометрический метод | 1.00 | - |
| 1691 | 437425.78 | 3290450.65 | Картометрический метод | 1.00 | - |
| 1692 | 437440.80 | 3290437.36 | Картометрический метод | 1.00 | - |
| 1693 | 437455.79 | 3290454.76 | Картометрический метод | 1.00 | - |
| 1694 | 437441.64 | 3290466.96 | Картометрический метод | 1.00 | - |
| 1695 | 437418.85 | 3290486.57 | Картометрический метод | 1.00 | - |
| 1687 | 437407.44 | 3290473.68 | Картометрический метод | 1.00 | - |
| 1696 | 434837.74 | 3287970.29 | Картометрический метод | 1.00 | - |
| | | | | | |

| 2. Сведения о характерных точках границ объекта | | | | | |
|---|---------------|------------|--|---|---|
| Обозначение характерных точек границ | Координаты, м | | Метод определения координат характерной точки | Средняя квадратическая погрешность положения характерной точки (Mt), м | Описание обозначения точки на местности (при наличии) |
| | X | Y | | | |
| 1 | 2 | 3 | 4 | 5 | 6 |
| 1697 | 434835.06 | 3287966.75 | Картометрический метод | 1.00 | - |
| 1698 | 434850.87 | 3287954.63 | Картометрический метод | 1.00 | - |
| 1699 | 434862.98 | 3287970.93 | Картометрический метод | 1.00 | - |
| 1700 | 434850.99 | 3287979.91 | Картометрический метод | 1.00 | - |
| 1701 | 434847.23 | 3287982.76 | Картометрический метод | 1.00 | - |
| 1696 | 434837.74 | 3287970.29 | Картометрический метод | 1.00 | - |
| 3. Сведения о характерных точках части (частей) границы объекта | | | | | |
| Обозначение характерных точек части границы | Координаты, м | | Метод определения координат характерной точки | Средняя квадратическая погрешность положения характерной точки (Mt), м | Описание обозначения точки на местности (при наличии) |
| | X | Y | | | |
| 1 | 2 | 3 | 4 | 5 | 6 |
| - | - | - | - | - | - |
| | | | | | |

| | | | | | | | |
|--|-------------------------------|---|---|---|---|---|--|
| Раздел 3 | | | | | | | |
| Сведения о местоположении измененных (уточненных) границ объекта | | | | | | | |
| 1. Система координат - | | | | | | | |
| 2. Сведения о характерных точках границ объекта | | | | | | | |
| Обозначение характерных точек границ | Существующие координаты, м | | Измененные (уточненные) координаты, м | | Метод определения координат характерной точки | Средняя квадратическая погрешность положения характерной точки (Mt), м | Описание обозначения точки на местности (при наличии) |
| | X | Y | X | Y | | | |
| 1 | 2 | 3 | 4 | 5 | 6 | 7 | 8 |
| - | - | - | - | - | - | - | |
| 3. Сведения о характерных точках части (частей) границы объекта | | | | | | | |
| Обозначение характерных точек части границы | Существующие координаты, м | | Измененные (уточненные) координаты, м | | Метод определения координат характерной точки | Средняя квадратическая погрешность положения характерной точки (Mt), м | Описание обозначения точки на местности (при наличии) |
| | X | Y | X | Y | | | |
| 1 | 2 | 3 | 4 | 5 | 6 | 7 | 8 |
| - | - | - | - | - | - | - | |
| | | | | | | | |

**Текстовое описание местоположения границ населенных пунктов,
территориальных зон**

| Прохождение границы | | Описание прохождения границы |
|---------------------|----------|------------------------------|
| от точки | до точки | |
| 1 | 2 | 3 |
| 1 | 2 | - |
| 2 | 3 | - |
| 3 | 4 | - |
| 4 | 5 | - |
| 5 | 6 | - |
| 6 | 7 | - |
| 7 | 8 | - |
| 8 | 9 | - |
| 9 | 10 | - |
| 10 | 11 | - |
| 11 | 12 | - |
| 12 | 13 | - |
| 13 | 14 | - |
| 14 | 15 | - |
| 15 | 16 | - |
| 16 | 17 | - |
| 17 | 18 | - |
| 18 | 19 | - |
| 19 | 20 | - |
| 20 | 21 | - |
| 21 | 22 | - |
| 22 | 23 | - |
| 23 | 24 | - |
| 24 | 25 | - |
| 25 | 26 | - |
| 26 | 27 | - |
| 27 | 28 | - |
| 28 | 29 | - |
| 29 | 30 | - |
| 30 | 31 | - |
| 31 | 32 | - |
| 32 | 33 | - |
| 33 | 34 | - |
| 34 | 35 | - |
| 35 | 36 | - |
| 36 | 37 | - |
| 37 | 38 | - |

**Текстовое описание местоположения границ населенных пунктов,
территориальных зон**

| Прохождение границы | | Описание прохождения границы |
|---------------------|----------|------------------------------|
| от точки | до точки | |
| 1 | 2 | 3 |
| 38 | 39 | - |
| 39 | 40 | - |
| 40 | 41 | - |
| 41 | 42 | - |
| 42 | 43 | - |
| 43 | 44 | - |
| 44 | 45 | - |
| 45 | 46 | - |
| 46 | 47 | - |
| 47 | 48 | - |
| 48 | 49 | - |
| 49 | 50 | - |
| 50 | 1 | - |
| 51 | 52 | - |
| 52 | 53 | - |
| 53 | 54 | - |
| 54 | 55 | - |
| 55 | 56 | - |
| 56 | 57 | - |
| 57 | 58 | - |
| 58 | 59 | - |
| 59 | 60 | - |
| 60 | 61 | - |
| 61 | 62 | - |
| 62 | 63 | - |
| 63 | 64 | - |
| 64 | 65 | - |
| 65 | 66 | - |
| 66 | 67 | - |
| 67 | 68 | - |
| 68 | 69 | - |
| 69 | 70 | - |
| 70 | 71 | - |
| 71 | 72 | - |
| 72 | 73 | - |
| 73 | 74 | - |
| 74 | 75 | - |

**Текстовое описание местоположения границ населенных пунктов,
территориальных зон**

| Прохождение границы | | Описание прохождения границы |
|---------------------|----------|------------------------------|
| от точки | до точки | |
| 1 | 2 | 3 |
| 75 | 51 | - |
| 76 | 77 | - |
| 77 | 78 | - |
| 78 | 79 | - |
| 79 | 76 | - |
| 80 | 81 | - |
| 81 | 82 | - |
| 82 | 83 | - |
| 83 | 84 | - |
| 84 | 85 | - |
| 85 | 86 | - |
| 86 | 87 | - |
| 87 | 88 | - |
| 88 | 89 | - |
| 89 | 90 | - |
| 90 | 91 | - |
| 91 | 92 | - |
| 92 | 93 | - |
| 93 | 94 | - |
| 94 | 95 | - |
| 95 | 96 | - |
| 96 | 97 | - |
| 97 | 98 | - |
| 98 | 99 | - |
| 99 | 100 | - |
| 100 | 101 | - |
| 101 | 102 | - |
| 102 | 103 | - |
| 103 | 104 | - |
| 104 | 105 | - |
| 105 | 106 | - |
| 106 | 107 | - |
| 107 | 108 | - |
| 108 | 109 | - |
| 109 | 110 | - |
| 110 | 111 | - |
| 111 | 112 | - |

**Текстовое описание местоположения границ населенных пунктов,
территориальных зон**

| Прохождение границы | | Описание прохождения границы |
|---------------------|----------|------------------------------|
| от точки | до точки | |
| 1 | 2 | 3 |
| 112 | 113 | - |
| 113 | 114 | - |
| 114 | 80 | - |
| 115 | 116 | - |
| 116 | 117 | - |
| 117 | 118 | - |
| 118 | 119 | - |
| 119 | 120 | - |
| 120 | 121 | - |
| 121 | 122 | - |
| 122 | 123 | - |
| 123 | 124 | - |
| 124 | 125 | - |
| 125 | 126 | - |
| 126 | 127 | - |
| 127 | 128 | - |
| 128 | 129 | - |
| 129 | 130 | - |
| 130 | 131 | - |
| 131 | 132 | - |
| 132 | 133 | - |
| 133 | 134 | - |
| 134 | 135 | - |
| 135 | 136 | - |
| 136 | 137 | - |
| 137 | 138 | - |
| 138 | 139 | - |
| 139 | 140 | - |
| 140 | 141 | - |
| 141 | 142 | - |
| 142 | 143 | - |
| 143 | 144 | - |
| 144 | 145 | - |
| 145 | 146 | - |
| 146 | 147 | - |
| 147 | 148 | - |
| 148 | 149 | - |

**Текстовое описание местоположения границ населенных пунктов,
территориальных зон**

| Прохождение границы | | Описание прохождения границы |
|---------------------|----------|------------------------------|
| от точки | до точки | |
| 1 | 2 | 3 |
| 149 | 115 | - |
| 150 | 151 | - |
| 151 | 152 | - |
| 152 | 153 | - |
| 153 | 154 | - |
| 154 | 155 | - |
| 155 | 156 | - |
| 156 | 157 | - |
| 157 | 158 | - |
| 158 | 159 | - |
| 159 | 160 | - |
| 160 | 161 | - |
| 161 | 162 | - |
| 162 | 163 | - |
| 163 | 164 | - |
| 164 | 165 | - |
| 165 | 166 | - |
| 166 | 167 | - |
| 167 | 168 | - |
| 168 | 169 | - |
| 169 | 170 | - |
| 170 | 171 | - |
| 171 | 172 | - |
| 172 | 173 | - |
| 173 | 174 | - |
| 174 | 175 | - |
| 175 | 176 | - |
| 176 | 177 | - |
| 177 | 178 | - |
| 178 | 150 | - |
| 179 | 180 | - |
| 180 | 181 | - |
| 181 | 182 | - |
| 182 | 183 | - |
| 183 | 184 | - |
| 184 | 185 | - |
| 185 | 186 | - |

**Текстовое описание местоположения границ населенных пунктов,
территориальных зон**

| Прохождение границы | | Описание прохождения границы |
|---------------------|----------|------------------------------|
| от точки | до точки | |
| 1 | 2 | 3 |
| 186 | 187 | - |
| 187 | 188 | - |
| 188 | 189 | - |
| 189 | 190 | - |
| 190 | 191 | - |
| 191 | 192 | - |
| 192 | 193 | - |
| 193 | 194 | - |
| 194 | 195 | - |
| 195 | 196 | - |
| 196 | 197 | - |
| 197 | 198 | - |
| 198 | 199 | - |
| 199 | 200 | - |
| 200 | 201 | - |
| 201 | 202 | - |
| 202 | 203 | - |
| 203 | 204 | - |
| 204 | 205 | - |
| 205 | 206 | - |
| 206 | 179 | - |
| 207 | 208 | - |
| 208 | 209 | - |
| 209 | 210 | - |
| 210 | 211 | - |
| 211 | 212 | - |
| 212 | 213 | - |
| 213 | 214 | - |
| 214 | 215 | - |
| 215 | 216 | - |
| 216 | 217 | - |
| 217 | 218 | - |
| 218 | 219 | - |
| 219 | 220 | - |
| 220 | 221 | - |
| 221 | 222 | - |
| 222 | 223 | - |

**Текстовое описание местоположения границ населенных пунктов,
территориальных зон**

| Прохождение границы | | Описание прохождения границы |
|---------------------|----------|------------------------------|
| от точки | до точки | |
| 1 | 2 | 3 |
| 223 | 224 | - |
| 224 | 225 | - |
| 225 | 226 | - |
| 226 | 227 | - |
| 227 | 228 | - |
| 228 | 229 | - |
| 229 | 207 | - |
| 230 | 231 | - |
| 231 | 232 | - |
| 232 | 233 | - |
| 233 | 234 | - |
| 234 | 235 | - |
| 235 | 236 | - |
| 236 | 237 | - |
| 237 | 238 | - |
| 238 | 239 | - |
| 239 | 240 | - |
| 240 | 241 | - |
| 241 | 242 | - |
| 242 | 243 | - |
| 243 | 244 | - |
| 244 | 245 | - |
| 245 | 246 | - |
| 246 | 247 | - |
| 247 | 248 | - |
| 248 | 249 | - |
| 249 | 250 | - |
| 250 | 251 | - |
| 251 | 252 | - |
| 252 | 253 | - |
| 253 | 254 | - |
| 254 | 255 | - |
| 255 | 256 | - |
| 256 | 257 | - |
| 257 | 230 | - |
| 258 | 259 | - |
| 259 | 260 | - |

**Текстовое описание местоположения границ населенных пунктов,
территориальных зон**

| Прохождение границы | | Описание прохождения границы |
|---------------------|----------|------------------------------|
| от точки | до точки | |
| 1 | 2 | 3 |
| 260 | 261 | - |
| 261 | 262 | - |
| 262 | 263 | - |
| 263 | 264 | - |
| 264 | 265 | - |
| 265 | 266 | - |
| 266 | 267 | - |
| 267 | 268 | - |
| 268 | 269 | - |
| 269 | 270 | - |
| 270 | 271 | - |
| 271 | 272 | - |
| 272 | 273 | - |
| 273 | 274 | - |
| 274 | 275 | - |
| 275 | 276 | - |
| 276 | 277 | - |
| 277 | 278 | - |
| 278 | 279 | - |
| 279 | 258 | - |
| 280 | 281 | - |
| 281 | 282 | - |
| 282 | 283 | - |
| 283 | 284 | - |
| 284 | 285 | - |
| 285 | 286 | - |
| 286 | 287 | - |
| 287 | 288 | - |
| 288 | 289 | - |
| 289 | 290 | - |
| 290 | 291 | - |
| 291 | 292 | - |
| 292 | 293 | - |
| 293 | 294 | - |
| 294 | 295 | - |
| 295 | 296 | - |
| 296 | 297 | - |

**Текстовое описание местоположения границ населенных пунктов,
территориальных зон**

| Прохождение границы | | Описание прохождения границы |
|---------------------|----------|------------------------------|
| от точки | до точки | |
| 1 | 2 | 3 |
| 297 | 298 | - |
| 298 | 299 | - |
| 299 | 300 | - |
| 300 | 301 | - |
| 301 | 302 | - |
| 302 | 303 | - |
| 303 | 304 | - |
| 304 | 305 | - |
| 305 | 306 | - |
| 306 | 307 | - |
| 307 | 308 | - |
| 308 | 309 | - |
| 309 | 310 | - |
| 310 | 311 | - |
| 311 | 312 | - |
| 312 | 313 | - |
| 313 | 314 | - |
| 314 | 315 | - |
| 315 | 316 | - |
| 316 | 317 | - |
| 317 | 318 | - |
| 318 | 319 | - |
| 319 | 320 | - |
| 320 | 321 | - |
| 321 | 322 | - |
| 322 | 323 | - |
| 323 | 324 | - |
| 324 | 325 | - |
| 325 | 326 | - |
| 326 | 327 | - |
| 327 | 328 | - |
| 328 | 329 | - |
| 329 | 330 | - |
| 330 | 280 | - |
| 331 | 332 | - |
| 332 | 333 | - |
| 333 | 334 | - |

**Текстовое описание местоположения границ населенных пунктов,
территориальных зон**

| Прохождение границы | | Описание прохождения границы |
|---------------------|----------|------------------------------|
| от точки | до точки | |
| 1 | 2 | 3 |
| 334 | 335 | - |
| 335 | 336 | - |
| 336 | 337 | - |
| 337 | 338 | - |
| 338 | 339 | - |
| 339 | 340 | - |
| 340 | 341 | - |
| 341 | 342 | - |
| 342 | 343 | - |
| 343 | 344 | - |
| 344 | 345 | - |
| 345 | 346 | - |
| 346 | 347 | - |
| 347 | 348 | - |
| 348 | 349 | - |
| 349 | 350 | - |
| 350 | 351 | - |
| 351 | 352 | - |
| 352 | 353 | - |
| 353 | 354 | - |
| 354 | 355 | - |
| 355 | 331 | - |
| 356 | 357 | - |
| 357 | 358 | - |
| 358 | 359 | - |
| 359 | 360 | - |
| 360 | 361 | - |
| 361 | 362 | - |
| 362 | 363 | - |
| 363 | 364 | - |
| 364 | 365 | - |
| 365 | 366 | - |
| 366 | 367 | - |
| 367 | 368 | - |
| 368 | 369 | - |
| 369 | 370 | - |
| 370 | 371 | - |

**Текстовое описание местоположения границ населенных пунктов,
территориальных зон**

| Прохождение границы | | Описание прохождения границы |
|---------------------|----------|------------------------------|
| от точки | до точки | |
| 1 | 2 | 3 |
| 371 | 372 | - |
| 372 | 373 | - |
| 373 | 374 | - |
| 374 | 375 | - |
| 375 | 356 | - |
| 376 | 377 | - |
| 377 | 378 | - |
| 378 | 379 | - |
| 379 | 380 | - |
| 380 | 381 | - |
| 381 | 376 | - |
| 382 | 383 | - |
| 383 | 384 | - |
| 384 | 385 | - |
| 385 | 386 | - |
| 386 | 387 | - |
| 387 | 388 | - |
| 388 | 389 | - |
| 389 | 390 | - |
| 390 | 391 | - |
| 391 | 392 | - |
| 392 | 393 | - |
| 393 | 394 | - |
| 394 | 395 | - |
| 395 | 396 | - |
| 396 | 397 | - |
| 397 | 398 | - |
| 398 | 399 | - |
| 399 | 400 | - |
| 400 | 401 | - |
| 401 | 402 | - |
| 402 | 403 | - |
| 403 | 404 | - |
| 404 | 405 | - |
| 405 | 406 | - |
| 406 | 407 | - |
| 407 | 408 | - |

**Текстовое описание местоположения границ населенных пунктов,
территориальных зон**

| Прохождение границы | | Описание прохождения границы |
|---------------------|----------|------------------------------|
| от точки | до точки | |
| 1 | 2 | 3 |
| 408 | 409 | - |
| 409 | 410 | - |
| 410 | 411 | - |
| 411 | 412 | - |
| 412 | 413 | - |
| 413 | 414 | - |
| 414 | 415 | - |
| 415 | 416 | - |
| 416 | 417 | - |
| 417 | 418 | - |
| 418 | 419 | - |
| 419 | 420 | - |
| 420 | 421 | - |
| 421 | 422 | - |
| 422 | 423 | - |
| 423 | 424 | - |
| 424 | 425 | - |
| 425 | 426 | - |
| 426 | 427 | - |
| 427 | 382 | - |
| 428 | 429 | - |
| 429 | 430 | - |
| 430 | 431 | - |
| 431 | 432 | - |
| 432 | 433 | - |
| 433 | 434 | - |
| 434 | 435 | - |
| 435 | 436 | - |
| 436 | 437 | - |
| 437 | 438 | - |
| 438 | 439 | - |
| 439 | 440 | - |
| 440 | 441 | - |
| 441 | 442 | - |
| 442 | 443 | - |
| 443 | 444 | - |
| 444 | 445 | - |

**Текстовое описание местоположения границ населенных пунктов,
территориальных зон**

| Прохождение границы | | Описание прохождения границы |
|---------------------|----------|------------------------------|
| от точки | до точки | |
| 1 | 2 | 3 |
| 445 | 446 | - |
| 446 | 447 | - |
| 447 | 448 | - |
| 448 | 428 | - |
| 449 | 450 | - |
| 450 | 451 | - |
| 451 | 452 | - |
| 452 | 453 | - |
| 453 | 454 | - |
| 454 | 455 | - |
| 455 | 456 | - |
| 456 | 457 | - |
| 457 | 458 | - |
| 458 | 459 | - |
| 459 | 460 | - |
| 460 | 461 | - |
| 461 | 462 | - |
| 462 | 463 | - |
| 463 | 449 | - |
| 464 | 465 | - |
| 465 | 466 | - |
| 466 | 467 | - |
| 467 | 468 | - |
| 468 | 469 | - |
| 469 | 470 | - |
| 470 | 471 | - |
| 471 | 472 | - |
| 472 | 473 | - |
| 473 | 474 | - |
| 474 | 475 | - |
| 475 | 476 | - |
| 476 | 477 | - |
| 477 | 478 | - |
| 478 | 479 | - |
| 479 | 480 | - |
| 480 | 481 | - |
| 481 | 482 | - |

**Текстовое описание местоположения границ населенных пунктов,
территориальных зон**

| Прохождение границы | | Описание прохождения границы |
|---------------------|----------|------------------------------|
| от точки | до точки | |
| 1 | 2 | 3 |
| 482 | 483 | - |
| 483 | 484 | - |
| 484 | 464 | - |
| 485 | 486 | - |
| 486 | 487 | - |
| 487 | 488 | - |
| 488 | 489 | - |
| 489 | 490 | - |
| 490 | 491 | - |
| 491 | 492 | - |
| 492 | 493 | - |
| 493 | 494 | - |
| 494 | 495 | - |
| 495 | 496 | - |
| 496 | 497 | - |
| 497 | 498 | - |
| 498 | 499 | - |
| 499 | 500 | - |
| 500 | 501 | - |
| 501 | 502 | - |
| 502 | 503 | - |
| 503 | 485 | - |
| 504 | 505 | - |
| 505 | 506 | - |
| 506 | 507 | - |
| 507 | 508 | - |
| 508 | 509 | - |
| 509 | 510 | - |
| 510 | 511 | - |
| 511 | 512 | - |
| 512 | 513 | - |
| 513 | 514 | - |
| 514 | 515 | - |
| 515 | 516 | - |
| 516 | 517 | - |
| 517 | 518 | - |
| 518 | 504 | - |

**Текстовое описание местоположения границ населенных пунктов,
территориальных зон**

| Прохождение границы | | Описание прохождения границы |
|---------------------|----------|------------------------------|
| от точки | до точки | |
| 1 | 2 | 3 |
| 519 | 520 | - |
| 520 | 521 | - |
| 521 | 522 | - |
| 522 | 523 | - |
| 523 | 524 | - |
| 524 | 525 | - |
| 525 | 526 | - |
| 526 | 527 | - |
| 527 | 528 | - |
| 528 | 529 | - |
| 529 | 530 | - |
| 530 | 531 | - |
| 531 | 532 | - |
| 532 | 533 | - |
| 533 | 534 | - |
| 534 | 535 | - |
| 535 | 536 | - |
| 536 | 537 | - |
| 537 | 538 | - |
| 538 | 539 | - |
| 539 | 540 | - |
| 540 | 541 | - |
| 541 | 542 | - |
| 542 | 543 | - |
| 543 | 544 | - |
| 544 | 545 | - |
| 545 | 546 | - |
| 546 | 547 | - |
| 547 | 548 | - |
| 548 | 549 | - |
| 549 | 550 | - |
| 550 | 519 | - |
| 551 | 552 | - |
| 552 | 553 | - |
| 553 | 554 | - |
| 554 | 555 | - |
| 555 | 556 | - |

**Текстовое описание местоположения границ населенных пунктов,
территориальных зон**

| Прохождение границы | | Описание прохождения границы |
|---------------------|----------|------------------------------|
| от точки | до точки | |
| 1 | 2 | 3 |
| 556 | 557 | - |
| 557 | 558 | - |
| 558 | 559 | - |
| 559 | 560 | - |
| 560 | 561 | - |
| 561 | 562 | - |
| 562 | 563 | - |
| 563 | 564 | - |
| 564 | 565 | - |
| 565 | 566 | - |
| 566 | 567 | - |
| 567 | 568 | - |
| 568 | 551 | - |
| 569 | 570 | - |
| 570 | 571 | - |
| 571 | 572 | - |
| 572 | 573 | - |
| 573 | 574 | - |
| 574 | 575 | - |
| 575 | 576 | - |
| 576 | 577 | - |
| 577 | 578 | - |
| 578 | 579 | - |
| 579 | 580 | - |
| 580 | 569 | - |
| 581 | 582 | - |
| 582 | 583 | - |
| 583 | 584 | - |
| 584 | 585 | - |
| 585 | 586 | - |
| 586 | 587 | - |
| 587 | 588 | - |
| 588 | 589 | - |
| 589 | 590 | - |
| 590 | 591 | - |
| 591 | 581 | - |
| 592 | 593 | - |

**Текстовое описание местоположения границ населенных пунктов,
территориальных зон**

| Прохождение границы | | Описание прохождения границы |
|---------------------|----------|------------------------------|
| от точки | до точки | |
| 1 | 2 | 3 |
| 593 | 594 | - |
| 594 | 595 | - |
| 595 | 596 | - |
| 596 | 597 | - |
| 597 | 598 | - |
| 598 | 599 | - |
| 599 | 600 | - |
| 600 | 601 | - |
| 601 | 602 | - |
| 602 | 603 | - |
| 603 | 604 | - |
| 604 | 605 | - |
| 605 | 606 | - |
| 606 | 607 | - |
| 607 | 608 | - |
| 608 | 609 | - |
| 609 | 610 | - |
| 610 | 611 | - |
| 611 | 612 | - |
| 612 | 613 | - |
| 613 | 614 | - |
| 614 | 615 | - |
| 615 | 616 | - |
| 616 | 617 | - |
| 617 | 618 | - |
| 618 | 619 | - |
| 619 | 592 | - |
| 620 | 621 | - |
| 621 | 622 | - |
| 622 | 623 | - |
| 623 | 624 | - |
| 624 | 625 | - |
| 625 | 626 | - |
| 626 | 627 | - |
| 627 | 628 | - |
| 628 | 629 | - |
| 629 | 630 | - |

**Текстовое описание местоположения границ населенных пунктов,
территориальных зон**

| Прохождение границы | | Описание прохождения границы |
|---------------------|----------|------------------------------|
| от точки | до точки | |
| 1 | 2 | 3 |
| 630 | 631 | - |
| 631 | 632 | - |
| 632 | 633 | - |
| 633 | 634 | - |
| 634 | 635 | - |
| 635 | 636 | - |
| 636 | 637 | - |
| 637 | 620 | - |
| 638 | 639 | - |
| 639 | 640 | - |
| 640 | 641 | - |
| 641 | 642 | - |
| 642 | 643 | - |
| 643 | 644 | - |
| 644 | 645 | - |
| 645 | 646 | - |
| 646 | 647 | - |
| 647 | 648 | - |
| 648 | 649 | - |
| 649 | 650 | - |
| 650 | 651 | - |
| 651 | 652 | - |
| 652 | 653 | - |
| 653 | 654 | - |
| 654 | 655 | - |
| 655 | 656 | - |
| 656 | 657 | - |
| 657 | 658 | - |
| 658 | 659 | - |
| 659 | 660 | - |
| 660 | 661 | - |
| 661 | 662 | - |
| 662 | 663 | - |
| 663 | 664 | - |
| 664 | 638 | - |
| 665 | 666 | - |
| 666 | 667 | - |

**Текстовое описание местоположения границ населенных пунктов,
территориальных зон**

| Прохождение границы | | Описание прохождения границы |
|---------------------|----------|------------------------------|
| от точки | до точки | |
| 1 | 2 | 3 |
| 667 | 668 | - |
| 668 | 669 | - |
| 669 | 670 | - |
| 670 | 671 | - |
| 671 | 672 | - |
| 672 | 673 | - |
| 673 | 674 | - |
| 674 | 675 | - |
| 675 | 676 | - |
| 676 | 677 | - |
| 677 | 678 | - |
| 678 | 679 | - |
| 679 | 680 | - |
| 680 | 681 | - |
| 681 | 682 | - |
| 682 | 683 | - |
| 683 | 684 | - |
| 684 | 685 | - |
| 685 | 686 | - |
| 686 | 665 | - |
| 687 | 688 | - |
| 688 | 689 | - |
| 689 | 690 | - |
| 690 | 691 | - |
| 691 | 692 | - |
| 692 | 693 | - |
| 693 | 694 | - |
| 694 | 695 | - |
| 695 | 696 | - |
| 696 | 697 | - |
| 697 | 698 | - |
| 698 | 699 | - |
| 699 | 700 | - |
| 700 | 701 | - |
| 701 | 702 | - |
| 702 | 703 | - |
| 703 | 704 | - |

**Текстовое описание местоположения границ населенных пунктов,
территориальных зон**

| Прохождение границы | | Описание прохождения границы |
|---------------------|----------|------------------------------|
| от точки | до точки | |
| 1 | 2 | 3 |
| 704 | 705 | - |
| 705 | 706 | - |
| 706 | 707 | - |
| 707 | 708 | - |
| 708 | 709 | - |
| 709 | 687 | - |
| 710 | 711 | - |
| 711 | 712 | - |
| 712 | 713 | - |
| 713 | 714 | - |
| 714 | 710 | - |
| 715 | 716 | - |
| 716 | 717 | - |
| 717 | 718 | - |
| 718 | 719 | - |
| 719 | 720 | - |
| 720 | 721 | - |
| 721 | 722 | - |
| 722 | 723 | - |
| 723 | 724 | - |
| 724 | 725 | - |
| 725 | 726 | - |
| 726 | 727 | - |
| 727 | 728 | - |
| 728 | 729 | - |
| 729 | 730 | - |
| 730 | 731 | - |
| 731 | 732 | - |
| 732 | 733 | - |
| 733 | 734 | - |
| 734 | 735 | - |
| 735 | 736 | - |
| 736 | 715 | - |
| 737 | 738 | - |
| 738 | 739 | - |
| 739 | 740 | - |
| 740 | 741 | - |

**Текстовое описание местоположения границ населенных пунктов,
территориальных зон**

| Прохождение границы | | Описание прохождения границы |
|---------------------|----------|------------------------------|
| от точки | до точки | |
| 1 | 2 | 3 |
| 741 | 742 | - |
| 742 | 737 | - |
| 743 | 744 | - |
| 744 | 745 | - |
| 745 | 746 | - |
| 746 | 747 | - |
| 747 | 748 | - |
| 748 | 749 | - |
| 749 | 750 | - |
| 750 | 751 | - |
| 751 | 752 | - |
| 752 | 753 | - |
| 753 | 754 | - |
| 754 | 755 | - |
| 755 | 743 | - |
| 756 | 757 | - |
| 757 | 758 | - |
| 758 | 759 | - |
| 759 | 760 | - |
| 760 | 761 | - |
| 761 | 762 | - |
| 762 | 763 | - |
| 763 | 764 | - |
| 764 | 765 | - |
| 765 | 766 | - |
| 766 | 767 | - |
| 767 | 768 | - |
| 768 | 769 | - |
| 769 | 770 | - |
| 770 | 771 | - |
| 771 | 772 | - |
| 772 | 773 | - |
| 773 | 774 | - |
| 774 | 775 | - |
| 775 | 776 | - |
| 776 | 777 | - |
| 777 | 778 | - |

**Текстовое описание местоположения границ населенных пунктов,
территориальных зон**

| Прохождение границы | | Описание прохождения границы |
|---------------------|----------|------------------------------|
| от точки | до точки | |
| 1 | 2 | 3 |
| 778 | 779 | - |
| 779 | 780 | - |
| 780 | 781 | - |
| 781 | 782 | - |
| 782 | 783 | - |
| 783 | 784 | - |
| 784 | 785 | - |
| 785 | 786 | - |
| 786 | 787 | - |
| 787 | 788 | - |
| 788 | 789 | - |
| 789 | 790 | - |
| 790 | 791 | - |
| 791 | 792 | - |
| 792 | 756 | - |
| 793 | 794 | - |
| 794 | 795 | - |
| 795 | 796 | - |
| 796 | 797 | - |
| 797 | 798 | - |
| 798 | 799 | - |
| 799 | 800 | - |
| 800 | 801 | - |
| 801 | 802 | - |
| 802 | 803 | - |
| 803 | 804 | - |
| 804 | 805 | - |
| 805 | 793 | - |
| 806 | 807 | - |
| 807 | 808 | - |
| 808 | 809 | - |
| 809 | 810 | - |
| 810 | 811 | - |
| 811 | 812 | - |
| 812 | 813 | - |
| 813 | 814 | - |
| 814 | 815 | - |

**Текстовое описание местоположения границ населенных пунктов,
территориальных зон**

| Прохождение границы | | Описание прохождения границы |
|---------------------|----------|------------------------------|
| от точки | до точки | |
| 1 | 2 | 3 |
| 815 | 816 | - |
| 816 | 817 | - |
| 817 | 818 | - |
| 818 | 819 | - |
| 819 | 806 | - |
| 820 | 821 | - |
| 821 | 822 | - |
| 822 | 823 | - |
| 823 | 824 | - |
| 824 | 825 | - |
| 825 | 826 | - |
| 826 | 827 | - |
| 827 | 828 | - |
| 828 | 829 | - |
| 829 | 830 | - |
| 830 | 831 | - |
| 831 | 832 | - |
| 832 | 833 | - |
| 833 | 834 | - |
| 834 | 835 | - |
| 835 | 836 | - |
| 836 | 837 | - |
| 837 | 838 | - |
| 838 | 839 | - |
| 839 | 840 | - |
| 840 | 841 | - |
| 841 | 842 | - |
| 842 | 843 | - |
| 843 | 820 | - |
| 844 | 845 | - |
| 845 | 846 | - |
| 846 | 847 | - |
| 847 | 848 | - |
| 848 | 849 | - |
| 849 | 850 | - |
| 850 | 851 | - |
| 851 | 852 | - |

**Текстовое описание местоположения границ населенных пунктов,
территориальных зон**

| Прохождение границы | | Описание прохождения границы |
|---------------------|----------|------------------------------|
| от точки | до точки | |
| 1 | 2 | 3 |
| 852 | 853 | - |
| 853 | 854 | - |
| 854 | 855 | - |
| 855 | 856 | - |
| 856 | 857 | - |
| 857 | 858 | - |
| 858 | 844 | - |
| 859 | 860 | - |
| 860 | 861 | - |
| 861 | 862 | - |
| 862 | 863 | - |
| 863 | 864 | - |
| 864 | 865 | - |
| 865 | 866 | - |
| 866 | 859 | - |
| 867 | 868 | - |
| 868 | 869 | - |
| 869 | 870 | - |
| 870 | 871 | - |
| 871 | 872 | - |
| 872 | 873 | - |
| 873 | 874 | - |
| 874 | 867 | - |
| 875 | 876 | - |
| 876 | 877 | - |
| 877 | 878 | - |
| 878 | 879 | - |
| 879 | 880 | - |
| 880 | 881 | - |
| 881 | 882 | - |
| 882 | 883 | - |
| 883 | 884 | - |
| 884 | 885 | - |
| 885 | 875 | - |
| 886 | 887 | - |
| 887 | 888 | - |
| 888 | 889 | - |

**Текстовое описание местоположения границ населенных пунктов,
территориальных зон**

| Прохождение границы | | Описание прохождения границы |
|---------------------|----------|------------------------------|
| от точки | до точки | |
| 1 | 2 | 3 |
| 889 | 890 | - |
| 890 | 891 | - |
| 891 | 892 | - |
| 892 | 893 | - |
| 893 | 894 | - |
| 894 | 895 | - |
| 895 | 896 | - |
| 896 | 897 | - |
| 897 | 898 | - |
| 898 | 899 | - |
| 899 | 900 | - |
| 900 | 886 | - |
| 901 | 902 | - |
| 902 | 903 | - |
| 903 | 904 | - |
| 904 | 905 | - |
| 905 | 906 | - |
| 906 | 907 | - |
| 907 | 901 | - |
| 908 | 909 | - |
| 909 | 910 | - |
| 910 | 911 | - |
| 911 | 912 | - |
| 912 | 913 | - |
| 913 | 914 | - |
| 914 | 915 | - |
| 915 | 916 | - |
| 916 | 917 | - |
| 917 | 918 | - |
| 918 | 908 | - |
| 919 | 920 | - |
| 920 | 921 | - |
| 921 | 922 | - |
| 922 | 923 | - |
| 923 | 924 | - |
| 924 | 925 | - |
| 925 | 926 | - |

**Текстовое описание местоположения границ населенных пунктов,
территориальных зон**

| Прохождение границы | | Описание прохождения границы |
|---------------------|----------|------------------------------|
| от точки | до точки | |
| 1 | 2 | 3 |
| 926 | 927 | - |
| 927 | 928 | - |
| 928 | 929 | - |
| 929 | 930 | - |
| 930 | 931 | - |
| 931 | 932 | - |
| 932 | 933 | - |
| 933 | 934 | - |
| 934 | 935 | - |
| 935 | 936 | - |
| 936 | 937 | - |
| 937 | 919 | - |
| 938 | 939 | - |
| 939 | 940 | - |
| 940 | 941 | - |
| 941 | 942 | - |
| 942 | 943 | - |
| 943 | 944 | - |
| 944 | 945 | - |
| 945 | 946 | - |
| 946 | 947 | - |
| 947 | 948 | - |
| 948 | 949 | - |
| 949 | 950 | - |
| 950 | 951 | - |
| 951 | 952 | - |
| 952 | 953 | - |
| 953 | 954 | - |
| 954 | 955 | - |
| 955 | 956 | - |
| 956 | 957 | - |
| 957 | 958 | - |
| 958 | 959 | - |
| 959 | 960 | - |
| 960 | 938 | - |
| 961 | 962 | - |
| 962 | 963 | - |

| Текстовое описание местоположения границ населенных пунктов, территориальных зон | | |
|---|----------|------------------------------|
| Прохождение границы | | Описание прохождения границы |
| от точки | до точки | |
| 1 | 2 | 3 |
| 963 | 964 | - |
| 964 | 965 | - |
| 965 | 966 | - |
| 966 | 967 | - |
| 967 | 968 | - |
| 968 | 969 | - |
| 969 | 970 | - |
| 970 | 971 | - |
| 971 | 972 | - |
| 972 | 961 | - |
| 973 | 974 | - |
| 974 | 975 | - |
| 975 | 976 | - |
| 976 | 977 | - |
| 977 | 978 | - |
| 978 | 979 | - |
| 979 | 980 | - |
| 980 | 981 | - |
| 981 | 982 | - |
| 982 | 983 | - |
| 983 | 984 | - |
| 984 | 985 | - |
| 985 | 986 | - |
| 986 | 987 | - |
| 987 | 988 | - |
| 988 | 989 | - |
| 989 | 990 | - |
| 990 | 973 | - |
| 991 | 992 | - |
| 992 | 993 | - |
| 993 | 994 | - |
| 994 | 995 | - |
| 995 | 996 | - |
| 996 | 997 | - |
| 997 | 998 | - |
| 998 | 999 | - |
| 999 | 991 | - |

**Текстовое описание местоположения границ населенных пунктов,
территориальных зон**

| Прохождение границы | | Описание прохождения границы |
|---------------------|----------|------------------------------|
| от точки | до точки | |
| 1 | 2 | 3 |
| 1000 | 1001 | - |
| 1001 | 1002 | - |
| 1002 | 1003 | - |
| 1003 | 1004 | - |
| 1004 | 1005 | - |
| 1005 | 1006 | - |
| 1006 | 1000 | - |
| 1007 | 1008 | - |
| 1008 | 1009 | - |
| 1009 | 1010 | - |
| 1010 | 1011 | - |
| 1011 | 1012 | - |
| 1012 | 1013 | - |
| 1013 | 1014 | - |
| 1014 | 1015 | - |
| 1015 | 1016 | - |
| 1016 | 1017 | - |
| 1017 | 1018 | - |
| 1018 | 1019 | - |
| 1019 | 1020 | - |
| 1020 | 1021 | - |
| 1021 | 1022 | - |
| 1022 | 1023 | - |
| 1023 | 1024 | - |
| 1024 | 1025 | - |
| 1025 | 1026 | - |
| 1026 | 1027 | - |
| 1027 | 1028 | - |
| 1028 | 1029 | - |
| 1029 | 1030 | - |
| 1030 | 1031 | - |
| 1031 | 1032 | - |
| 1032 | 1033 | - |
| 1033 | 1034 | - |
| 1034 | 1035 | - |
| 1035 | 1036 | - |
| 1036 | 1037 | - |

**Текстовое описание местоположения границ населенных пунктов,
территориальных зон**

| Прохождение границы | | Описание прохождения границы |
|---------------------|----------|------------------------------|
| от точки | до точки | |
| 1 | 2 | 3 |
| 1037 | 1038 | - |
| 1038 | 1039 | - |
| 1039 | 1040 | - |
| 1040 | 1041 | - |
| 1041 | 1042 | - |
| 1042 | 1043 | - |
| 1043 | 1044 | - |
| 1044 | 1045 | - |
| 1045 | 1046 | - |
| 1046 | 1047 | - |
| 1047 | 1048 | - |
| 1048 | 1007 | - |
| 1049 | 1050 | - |
| 1050 | 1051 | - |
| 1051 | 1052 | - |
| 1052 | 1053 | - |
| 1053 | 1054 | - |
| 1054 | 1055 | - |
| 1055 | 1056 | - |
| 1056 | 1057 | - |
| 1057 | 1058 | - |
| 1058 | 1059 | - |
| 1059 | 1060 | - |
| 1060 | 1061 | - |
| 1061 | 1049 | - |
| 1062 | 1063 | - |
| 1063 | 1064 | - |
| 1064 | 1065 | - |
| 1065 | 1066 | - |
| 1066 | 1067 | - |
| 1067 | 1068 | - |
| 1068 | 1069 | - |
| 1069 | 1070 | - |
| 1070 | 1062 | - |
| 1071 | 1072 | - |
| 1072 | 1073 | - |
| 1073 | 1074 | - |

**Текстовое описание местоположения границ населенных пунктов,
территориальных зон**

| Прохождение границы | | Описание прохождения границы |
|---------------------|----------|------------------------------|
| от точки | до точки | |
| 1 | 2 | 3 |
| 1074 | 1075 | - |
| 1075 | 1076 | - |
| 1076 | 1077 | - |
| 1077 | 1078 | - |
| 1078 | 1079 | - |
| 1079 | 1080 | - |
| 1080 | 1081 | - |
| 1081 | 1082 | - |
| 1082 | 1083 | - |
| 1083 | 1084 | - |
| 1084 | 1085 | - |
| 1085 | 1086 | - |
| 1086 | 1087 | - |
| 1087 | 1088 | - |
| 1088 | 1089 | - |
| 1089 | 1090 | - |
| 1090 | 1091 | - |
| 1091 | 1092 | - |
| 1092 | 1093 | - |
| 1093 | 1094 | - |
| 1094 | 1095 | - |
| 1095 | 1096 | - |
| 1096 | 1097 | - |
| 1097 | 1098 | - |
| 1098 | 1071 | - |
| 1099 | 1100 | - |
| 1100 | 1101 | - |
| 1101 | 1102 | - |
| 1102 | 1103 | - |
| 1103 | 1104 | - |
| 1104 | 1105 | - |
| 1105 | 1106 | - |
| 1106 | 1107 | - |
| 1107 | 1108 | - |
| 1108 | 1109 | - |
| 1109 | 1110 | - |
| 1110 | 1111 | - |

**Текстовое описание местоположения границ населенных пунктов,
территориальных зон**

| Прохождение границы | | Описание прохождения границы |
|---------------------|----------|------------------------------|
| от точки | до точки | |
| 1 | 2 | 3 |
| 1111 | 1112 | - |
| 1112 | 1113 | - |
| 1113 | 1099 | - |
| 1114 | 1115 | - |
| 1115 | 1116 | - |
| 1116 | 1117 | - |
| 1117 | 1118 | - |
| 1118 | 1119 | - |
| 1119 | 1120 | - |
| 1120 | 1121 | - |
| 1121 | 1122 | - |
| 1122 | 1123 | - |
| 1123 | 1124 | - |
| 1124 | 1125 | - |
| 1125 | 1126 | - |
| 1126 | 1127 | - |
| 1127 | 1128 | - |
| 1128 | 1129 | - |
| 1129 | 1130 | - |
| 1130 | 1131 | - |
| 1131 | 1132 | - |
| 1132 | 1133 | - |
| 1133 | 1134 | - |
| 1134 | 1135 | - |
| 1135 | 1136 | - |
| 1136 | 1137 | - |
| 1137 | 1138 | - |
| 1138 | 1114 | - |
| 1139 | 1140 | - |
| 1140 | 1141 | - |
| 1141 | 1142 | - |
| 1142 | 1143 | - |
| 1143 | 1144 | - |
| 1144 | 1145 | - |
| 1145 | 1146 | - |
| 1146 | 1147 | - |
| 1147 | 1148 | - |

**Текстовое описание местоположения границ населенных пунктов,
территориальных зон**

| Прохождение границы | | Описание прохождения границы |
|---------------------|----------|------------------------------|
| от точки | до точки | |
| 1 | 2 | 3 |
| 1148 | 1149 | - |
| 1149 | 1150 | - |
| 1150 | 1151 | - |
| 1151 | 1152 | - |
| 1152 | 1153 | - |
| 1153 | 1154 | - |
| 1154 | 1155 | - |
| 1155 | 1156 | - |
| 1156 | 1157 | - |
| 1157 | 1158 | - |
| 1158 | 1159 | - |
| 1159 | 1160 | - |
| 1160 | 1161 | - |
| 1161 | 1162 | - |
| 1162 | 1163 | - |
| 1163 | 1164 | - |
| 1164 | 1139 | - |
| 1165 | 1166 | - |
| 1166 | 1167 | - |
| 1167 | 1168 | - |
| 1168 | 1169 | - |
| 1169 | 1170 | - |
| 1170 | 1171 | - |
| 1171 | 1172 | - |
| 1172 | 1173 | - |
| 1173 | 1174 | - |
| 1174 | 1175 | - |
| 1175 | 1176 | - |
| 1176 | 1165 | - |
| 1177 | 1178 | - |
| 1178 | 1179 | - |
| 1179 | 1180 | - |
| 1180 | 1181 | - |
| 1181 | 1182 | - |
| 1182 | 1183 | - |
| 1183 | 1184 | - |
| 1184 | 1185 | - |

**Текстовое описание местоположения границ населенных пунктов,
территориальных зон**

| Прохождение границы | | Описание прохождения границы |
|---------------------|----------|------------------------------|
| от точки | до точки | |
| 1 | 2 | 3 |
| 1185 | 1186 | - |
| 1186 | 1187 | - |
| 1187 | 1188 | - |
| 1188 | 1189 | - |
| 1189 | 1190 | - |
| 1190 | 1191 | - |
| 1191 | 1192 | - |
| 1192 | 1193 | - |
| 1193 | 1194 | - |
| 1194 | 1195 | - |
| 1195 | 1196 | - |
| 1196 | 1177 | - |
| 1197 | 1198 | - |
| 1198 | 1199 | - |
| 1199 | 1200 | - |
| 1200 | 1201 | - |
| 1201 | 1202 | - |
| 1202 | 1203 | - |
| 1203 | 1204 | - |
| 1204 | 1205 | - |
| 1205 | 1206 | - |
| 1206 | 1207 | - |
| 1207 | 1197 | - |
| 1208 | 1209 | - |
| 1209 | 1210 | - |
| 1210 | 1211 | - |
| 1211 | 1212 | - |
| 1212 | 1213 | - |
| 1213 | 1214 | - |
| 1214 | 1215 | - |
| 1215 | 1216 | - |
| 1216 | 1217 | - |
| 1217 | 1218 | - |
| 1218 | 1219 | - |
| 1219 | 1220 | - |
| 1220 | 1221 | - |
| 1221 | 1222 | - |

**Текстовое описание местоположения границ населенных пунктов,
территориальных зон**

| Прохождение границы | | Описание прохождения границы |
|---------------------|----------|------------------------------|
| от точки | до точки | |
| 1 | 2 | 3 |
| 1222 | 1208 | - |
| 1223 | 1224 | - |
| 1224 | 1225 | - |
| 1225 | 1226 | - |
| 1226 | 1227 | - |
| 1227 | 1228 | - |
| 1228 | 1229 | - |
| 1229 | 1230 | - |
| 1230 | 1231 | - |
| 1231 | 1232 | - |
| 1232 | 1233 | - |
| 1233 | 1234 | - |
| 1234 | 1235 | - |
| 1235 | 1236 | - |
| 1236 | 1237 | - |
| 1237 | 1238 | - |
| 1238 | 1239 | - |
| 1239 | 1240 | - |
| 1240 | 1241 | - |
| 1241 | 1242 | - |
| 1242 | 1243 | - |
| 1243 | 1244 | - |
| 1244 | 1245 | - |
| 1245 | 1246 | - |
| 1246 | 1223 | - |
| 1247 | 1248 | - |
| 1248 | 1249 | - |
| 1249 | 1250 | - |
| 1250 | 1251 | - |
| 1251 | 1252 | - |
| 1252 | 1253 | - |
| 1253 | 1254 | - |
| 1254 | 1255 | - |
| 1255 | 1256 | - |
| 1256 | 1257 | - |
| 1257 | 1258 | - |
| 1258 | 1259 | - |

**Текстовое описание местоположения границ населенных пунктов,
территориальных зон**

| Прохождение границы | | Описание прохождения границы |
|---------------------|----------|------------------------------|
| от точки | до точки | |
| 1 | 2 | 3 |
| 1259 | 1260 | - |
| 1260 | 1261 | - |
| 1261 | 1247 | - |
| 1262 | 1263 | - |
| 1263 | 1264 | - |
| 1264 | 1265 | - |
| 1265 | 1266 | - |
| 1266 | 1267 | - |
| 1267 | 1268 | - |
| 1268 | 1269 | - |
| 1269 | 1270 | - |
| 1270 | 1271 | - |
| 1271 | 1272 | - |
| 1272 | 1273 | - |
| 1273 | 1274 | - |
| 1274 | 1275 | - |
| 1275 | 1276 | - |
| 1276 | 1277 | - |
| 1277 | 1278 | - |
| 1278 | 1279 | - |
| 1279 | 1262 | - |
| 1280 | 1281 | - |
| 1281 | 1282 | - |
| 1282 | 1283 | - |
| 1283 | 1284 | - |
| 1284 | 1285 | - |
| 1285 | 1280 | - |
| 1286 | 1287 | - |
| 1287 | 1288 | - |
| 1288 | 1289 | - |
| 1289 | 1290 | - |
| 1290 | 1291 | - |
| 1291 | 1292 | - |
| 1292 | 1293 | - |
| 1293 | 1294 | - |
| 1294 | 1295 | - |
| 1295 | 1286 | - |

**Текстовое описание местоположения границ населенных пунктов,
территориальных зон**

| Прохождение границы | | Описание прохождения границы |
|---------------------|----------|------------------------------|
| от точки | до точки | |
| 1 | 2 | 3 |
| 1296 | 1297 | - |
| 1297 | 1298 | - |
| 1298 | 1299 | - |
| 1299 | 1300 | - |
| 1300 | 1301 | - |
| 1301 | 1302 | - |
| 1302 | 1303 | - |
| 1303 | 1304 | - |
| 1304 | 1305 | - |
| 1305 | 1306 | - |
| 1306 | 1307 | - |
| 1307 | 1308 | - |
| 1308 | 1309 | - |
| 1309 | 1310 | - |
| 1310 | 1311 | - |
| 1311 | 1312 | - |
| 1312 | 1313 | - |
| 1313 | 1314 | - |
| 1314 | 1315 | - |
| 1315 | 1316 | - |
| 1316 | 1317 | - |
| 1317 | 1318 | - |
| 1318 | 1319 | - |
| 1319 | 1320 | - |
| 1320 | 1321 | - |
| 1321 | 1322 | - |
| 1322 | 1323 | - |
| 1323 | 1324 | - |
| 1324 | 1325 | - |
| 1325 | 1326 | - |
| 1326 | 1327 | - |
| 1327 | 1328 | - |
| 1328 | 1329 | - |
| 1329 | 1330 | - |
| 1330 | 1296 | - |
| 1331 | 1332 | - |
| 1332 | 1333 | - |

**Текстовое описание местоположения границ населенных пунктов,
территориальных зон**

| Прохождение границы | | Описание прохождения границы |
|---------------------|----------|------------------------------|
| от точки | до точки | |
| 1 | 2 | 3 |
| 1333 | 1334 | - |
| 1334 | 1335 | - |
| 1335 | 1336 | - |
| 1336 | 1337 | - |
| 1337 | 1338 | - |
| 1338 | 1339 | - |
| 1339 | 1340 | - |
| 1340 | 1341 | - |
| 1341 | 1342 | - |
| 1342 | 1343 | - |
| 1343 | 1344 | - |
| 1344 | 1345 | - |
| 1345 | 1331 | - |
| 1346 | 1347 | - |
| 1347 | 1348 | - |
| 1348 | 1349 | - |
| 1349 | 1350 | - |
| 1350 | 1351 | - |
| 1351 | 1352 | - |
| 1352 | 1353 | - |
| 1353 | 1354 | - |
| 1354 | 1355 | - |
| 1355 | 1356 | - |
| 1356 | 1357 | - |
| 1357 | 1358 | - |
| 1358 | 1359 | - |
| 1359 | 1360 | - |
| 1360 | 1361 | - |
| 1361 | 1362 | - |
| 1362 | 1363 | - |
| 1363 | 1364 | - |
| 1364 | 1365 | - |
| 1365 | 1366 | - |
| 1366 | 1367 | - |
| 1367 | 1368 | - |
| 1368 | 1369 | - |
| 1369 | 1370 | - |

**Текстовое описание местоположения границ населенных пунктов,
территориальных зон**

| Прохождение границы | | Описание прохождения границы |
|---------------------|----------|------------------------------|
| от точки | до точки | |
| 1 | 2 | 3 |
| 1370 | 1346 | - |
| 1371 | 1372 | - |
| 1372 | 1373 | - |
| 1373 | 1374 | - |
| 1374 | 1375 | - |
| 1375 | 1376 | - |
| 1376 | 1377 | - |
| 1377 | 1378 | - |
| 1378 | 1379 | - |
| 1379 | 1380 | - |
| 1380 | 1381 | - |
| 1381 | 1382 | - |
| 1382 | 1383 | - |
| 1383 | 1384 | - |
| 1384 | 1385 | - |
| 1385 | 1386 | - |
| 1386 | 1371 | - |
| 1387 | 1388 | - |
| 1388 | 1389 | - |
| 1389 | 1390 | - |
| 1390 | 1391 | - |
| 1391 | 1392 | - |
| 1392 | 1393 | - |
| 1393 | 1394 | - |
| 1394 | 1395 | - |
| 1395 | 1396 | - |
| 1396 | 1397 | - |
| 1397 | 1398 | - |
| 1398 | 1399 | - |
| 1399 | 1400 | - |
| 1400 | 1401 | - |
| 1401 | 1402 | - |
| 1402 | 1403 | - |
| 1403 | 1404 | - |
| 1404 | 1405 | - |
| 1405 | 1406 | - |
| 1406 | 1387 | - |

**Текстовое описание местоположения границ населенных пунктов,
территориальных зон**

| Прохождение границы | | Описание прохождения границы |
|---------------------|----------|------------------------------|
| от точки | до точки | |
| 1 | 2 | 3 |
| 1407 | 1408 | - |
| 1408 | 1409 | - |
| 1409 | 1410 | - |
| 1410 | 1411 | - |
| 1411 | 1412 | - |
| 1412 | 1413 | - |
| 1413 | 1414 | - |
| 1414 | 1415 | - |
| 1415 | 1416 | - |
| 1416 | 1417 | - |
| 1417 | 1418 | - |
| 1418 | 1419 | - |
| 1419 | 1407 | - |
| 1420 | 1421 | - |
| 1421 | 1422 | - |
| 1422 | 1423 | - |
| 1423 | 1424 | - |
| 1424 | 1425 | - |
| 1425 | 1426 | - |
| 1426 | 1427 | - |
| 1427 | 1428 | - |
| 1428 | 1429 | - |
| 1429 | 1430 | - |
| 1430 | 1431 | - |
| 1431 | 1432 | - |
| 1432 | 1433 | - |
| 1433 | 1434 | - |
| 1434 | 1420 | - |
| 1435 | 1436 | - |
| 1436 | 1437 | - |
| 1437 | 1438 | - |
| 1438 | 1439 | - |
| 1439 | 1440 | - |
| 1440 | 1441 | - |
| 1441 | 1442 | - |
| 1442 | 1443 | - |
| 1443 | 1444 | - |

**Текстовое описание местоположения границ населенных пунктов,
территориальных зон**

| Прохождение границы | | Описание прохождения границы |
|---------------------|----------|------------------------------|
| от точки | до точки | |
| 1 | 2 | 3 |
| 1444 | 1445 | - |
| 1445 | 1435 | - |
| 1446 | 1447 | - |
| 1447 | 1448 | - |
| 1448 | 1449 | - |
| 1449 | 1450 | - |
| 1450 | 1451 | - |
| 1451 | 1452 | - |
| 1452 | 1453 | - |
| 1453 | 1446 | - |
| 1454 | 1455 | - |
| 1455 | 1456 | - |
| 1456 | 1457 | - |
| 1457 | 1454 | - |
| 1458 | 1459 | - |
| 1459 | 1460 | - |
| 1460 | 1461 | - |
| 1461 | 1462 | - |
| 1462 | 1463 | - |
| 1463 | 1464 | - |
| 1464 | 1465 | - |
| 1465 | 1466 | - |
| 1466 | 1467 | - |
| 1467 | 1468 | - |
| 1468 | 1458 | - |
| 1469 | 1470 | - |
| 1470 | 1471 | - |
| 1471 | 1472 | - |
| 1472 | 1473 | - |
| 1473 | 1474 | - |
| 1474 | 1475 | - |
| 1475 | 1476 | - |
| 1476 | 1477 | - |
| 1477 | 1478 | - |
| 1478 | 1479 | - |
| 1479 | 1480 | - |
| 1480 | 1469 | - |

**Текстовое описание местоположения границ населенных пунктов,
территориальных зон**

| Прохождение границы | | Описание прохождения границы |
|---------------------|----------|------------------------------|
| от точки | до точки | |
| 1 | 2 | 3 |
| 1481 | 1482 | - |
| 1482 | 1483 | - |
| 1483 | 1484 | - |
| 1484 | 1485 | - |
| 1485 | 1486 | - |
| 1486 | 1487 | - |
| 1487 | 1481 | - |
| 1488 | 1489 | - |
| 1489 | 1490 | - |
| 1490 | 1491 | - |
| 1491 | 1492 | - |
| 1492 | 1493 | - |
| 1493 | 1494 | - |
| 1494 | 1495 | - |
| 1495 | 1496 | - |
| 1496 | 1497 | - |
| 1497 | 1498 | - |
| 1498 | 1488 | - |
| 1499 | 1500 | - |
| 1500 | 1501 | - |
| 1501 | 1502 | - |
| 1502 | 1499 | - |
| 1503 | 1504 | - |
| 1504 | 1505 | - |
| 1505 | 1506 | - |
| 1506 | 1507 | - |
| 1507 | 1508 | - |
| 1508 | 1509 | - |
| 1509 | 1503 | - |
| 1510 | 1511 | - |
| 1511 | 1512 | - |
| 1512 | 1513 | - |
| 1513 | 1514 | - |
| 1514 | 1515 | - |
| 1515 | 1516 | - |
| 1516 | 1517 | - |
| 1517 | 1518 | - |

**Текстовое описание местоположения границ населенных пунктов,
территориальных зон**

| Прохождение границы | | Описание прохождения границы |
|---------------------|----------|------------------------------|
| от точки | до точки | |
| 1 | 2 | 3 |
| 1518 | 1519 | - |
| 1519 | 1520 | - |
| 1520 | 1521 | - |
| 1521 | 1522 | - |
| 1522 | 1523 | - |
| 1523 | 1524 | - |
| 1524 | 1525 | - |
| 1525 | 1526 | - |
| 1526 | 1510 | - |
| 1527 | 1528 | - |
| 1528 | 1529 | - |
| 1529 | 1530 | - |
| 1530 | 1531 | - |
| 1531 | 1532 | - |
| 1532 | 1533 | - |
| 1533 | 1534 | - |
| 1534 | 1527 | - |
| 1535 | 1536 | - |
| 1536 | 1537 | - |
| 1537 | 1538 | - |
| 1538 | 1539 | - |
| 1539 | 1540 | - |
| 1540 | 1541 | - |
| 1541 | 1542 | - |
| 1542 | 1543 | - |
| 1543 | 1544 | - |
| 1544 | 1545 | - |
| 1545 | 1546 | - |
| 1546 | 1547 | - |
| 1547 | 1548 | - |
| 1548 | 1549 | - |
| 1549 | 1550 | - |
| 1550 | 1551 | - |
| 1551 | 1535 | - |
| 1552 | 1553 | - |
| 1553 | 1554 | - |
| 1554 | 1555 | - |

**Текстовое описание местоположения границ населенных пунктов,
территориальных зон**

| Прохождение границы | | Описание прохождения границы |
|---------------------|----------|------------------------------|
| от точки | до точки | |
| 1 | 2 | 3 |
| 1555 | 1556 | - |
| 1556 | 1557 | - |
| 1557 | 1558 | - |
| 1558 | 1559 | - |
| 1559 | 1560 | - |
| 1560 | 1561 | - |
| 1561 | 1562 | - |
| 1562 | 1563 | - |
| 1563 | 1564 | - |
| 1564 | 1565 | - |
| 1565 | 1566 | - |
| 1566 | 1567 | - |
| 1567 | 1552 | - |
| 1568 | 1569 | - |
| 1569 | 1570 | - |
| 1570 | 1571 | - |
| 1571 | 1572 | - |
| 1572 | 1573 | - |
| 1573 | 1574 | - |
| 1574 | 1575 | - |
| 1575 | 1576 | - |
| 1576 | 1577 | - |
| 1577 | 1578 | - |
| 1578 | 1579 | - |
| 1579 | 1580 | - |
| 1580 | 1568 | - |
| 1581 | 1582 | - |
| 1582 | 1583 | - |
| 1583 | 1584 | - |
| 1584 | 1585 | - |
| 1585 | 1581 | - |
| 1586 | 1587 | - |
| 1587 | 1588 | - |
| 1588 | 1589 | - |
| 1589 | 1586 | - |
| 1590 | 1591 | - |
| 1591 | 1592 | - |

**Текстовое описание местоположения границ населенных пунктов,
территориальных зон**

| Прохождение границы | | Описание прохождения границы |
|---------------------|----------|------------------------------|
| от точки | до точки | |
| 1 | 2 | 3 |
| 1592 | 1593 | - |
| 1593 | 1594 | - |
| 1594 | 1595 | - |
| 1595 | 1596 | - |
| 1596 | 1590 | - |
| 1597 | 1598 | - |
| 1598 | 1599 | - |
| 1599 | 1600 | - |
| 1600 | 1601 | - |
| 1601 | 1602 | - |
| 1602 | 1603 | - |
| 1603 | 1604 | - |
| 1604 | 1605 | - |
| 1605 | 1606 | - |
| 1606 | 1607 | - |
| 1607 | 1608 | - |
| 1608 | 1609 | - |
| 1609 | 1597 | - |
| 1610 | 1611 | - |
| 1611 | 1612 | - |
| 1612 | 1613 | - |
| 1613 | 1614 | - |
| 1614 | 1615 | - |
| 1615 | 1616 | - |
| 1616 | 1617 | - |
| 1617 | 1618 | - |
| 1618 | 1619 | - |
| 1619 | 1620 | - |
| 1620 | 1610 | - |
| 1621 | 1622 | - |
| 1622 | 1623 | - |
| 1623 | 1624 | - |
| 1624 | 1625 | - |
| 1625 | 1626 | - |
| 1626 | 1627 | - |
| 1627 | 1628 | - |
| 1628 | 1621 | - |

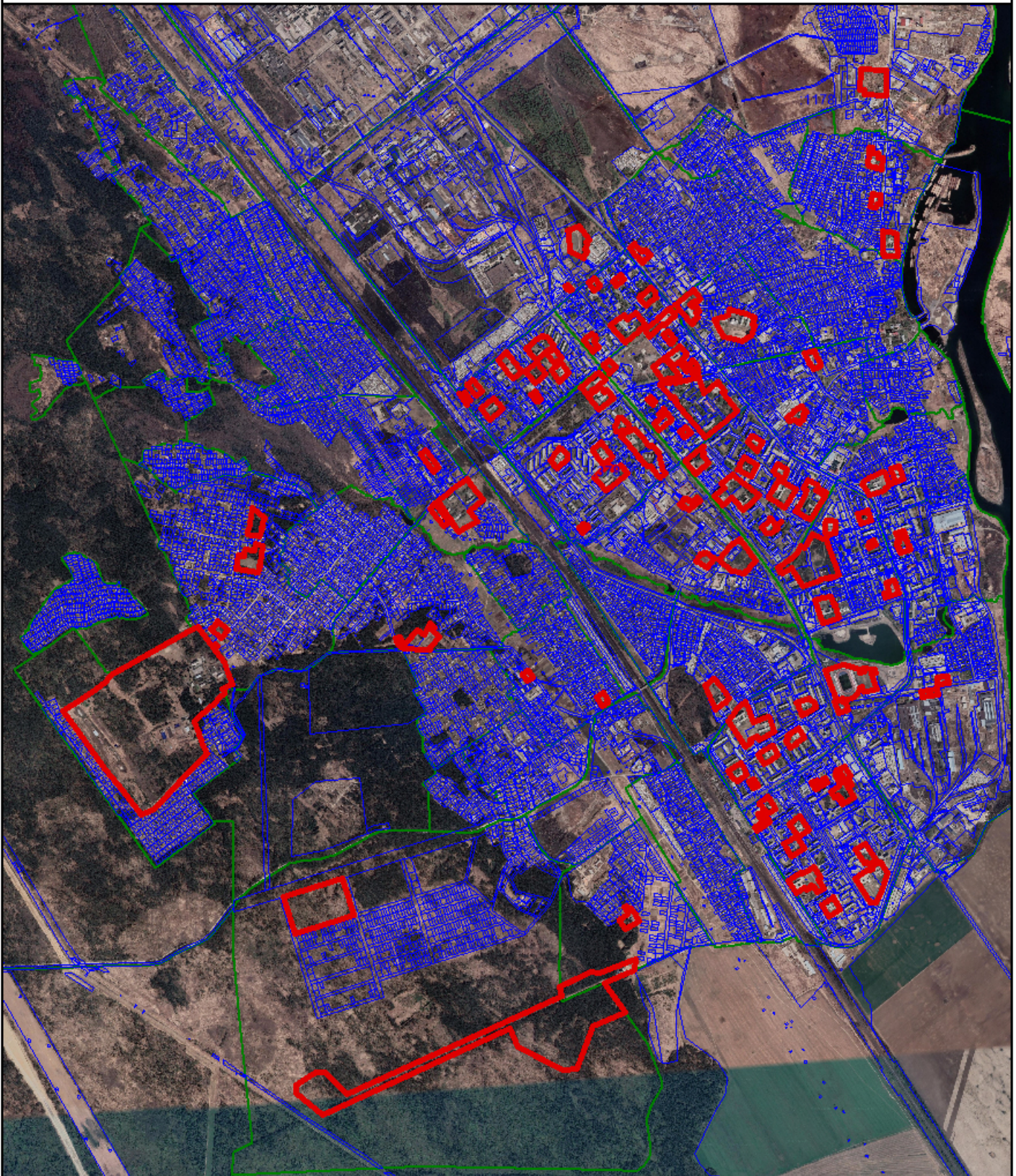
**Текстовое описание местоположения границ населенных пунктов,
территориальных зон**

| Прохождение границы | | Описание прохождения границы |
|---------------------|----------|------------------------------|
| от точки | до точки | |
| 1 | 2 | 3 |
| 1629 | 1630 | - |
| 1630 | 1631 | - |
| 1631 | 1632 | - |
| 1632 | 1633 | - |
| 1633 | 1634 | - |
| 1634 | 1635 | - |
| 1635 | 1636 | - |
| 1636 | 1637 | - |
| 1637 | 1638 | - |
| 1638 | 1639 | - |
| 1639 | 1640 | - |
| 1640 | 1629 | - |
| 1641 | 1642 | - |
| 1642 | 1643 | - |
| 1643 | 1644 | - |
| 1644 | 1645 | - |
| 1645 | 1646 | - |
| 1646 | 1641 | - |
| 1647 | 1648 | - |
| 1648 | 1649 | - |
| 1649 | 1650 | - |
| 1650 | 1651 | - |
| 1651 | 1652 | - |
| 1652 | 1653 | - |
| 1653 | 1647 | - |
| 1654 | 1655 | - |
| 1655 | 1656 | - |
| 1656 | 1657 | - |
| 1657 | 1658 | - |
| 1658 | 1659 | - |
| 1659 | 1660 | - |
| 1660 | 1661 | - |
| 1661 | 1662 | - |
| 1662 | 1663 | - |
| 1663 | 1654 | - |
| 1664 | 1665 | - |
| 1665 | 1666 | - |

**Текстовое описание местоположения границ населенных пунктов,
территориальных зон**

| Прохождение границы | | Описание прохождения границы |
|---------------------|----------|------------------------------|
| от точки | до точки | |
| 1 | 2 | 3 |
| 1666 | 1667 | - |
| 1667 | 1668 | - |
| 1668 | 1669 | - |
| 1669 | 1670 | - |
| 1670 | 1671 | - |
| 1671 | 1672 | - |
| 1672 | 1664 | - |
| 1673 | 1674 | - |
| 1674 | 1675 | - |
| 1675 | 1676 | - |
| 1676 | 1677 | - |
| 1677 | 1673 | - |
| 1678 | 1679 | - |
| 1679 | 1680 | - |
| 1680 | 1681 | - |
| 1681 | 1682 | - |
| 1682 | 1683 | - |
| 1683 | 1684 | - |
| 1684 | 1685 | - |
| 1685 | 1686 | - |
| 1686 | 1678 | - |
| 1687 | 1688 | - |
| 1688 | 1689 | - |
| 1689 | 1690 | - |
| 1690 | 1691 | - |
| 1691 | 1692 | - |
| 1692 | 1693 | - |
| 1693 | 1694 | - |
| 1694 | 1695 | - |
| 1695 | 1687 | - |
| 1696 | 1697 | - |
| 1697 | 1698 | - |
| 1698 | 1699 | - |
| 1699 | 1700 | - |
| 1700 | 1701 | - |
| 1701 | 1696 | - |

ПЛАН ГРАНИЦ ОБЪЕКТА



Масштаб 1:39 000

Условные обозначения

- Вновь образованная граница, сведения о которой достаточны для определения ее местоположения
- Характерная точка границы, сведения о которой позволяют однозначно определить ее положение на местности
- 1 Обозначение новой характерной точки
- 38-31-000012 Номер кадастрового квартала
- Граница кадастрового квартала
- Граница земельного участка
- Номер контура границы, сведения о которой достаточны для определения ее местоположения
- Кадастровый номер земельного участка

Дата "16" сентября 2022 г.



Лисикина К.О.

Печатка печати (при наличии) лица, составившего описание местоположения границ объекта

ПЛАН ГРАНИЦ ОБЪЕКТА



Масштаб 1:4 000

Условные обозначения

- Новь образованная граница, сведения о которой достаточны для определения ее местоположения
- Характерная точка границы, сведения о которой позволяют однозначно определить ее положение на местности
- 1 Обозначение новой характерной точки
- 38:31:000012 Номер кадастрового квартала
- Граница кадастрового квартала
- Граница земельного участка
- Номер контура границы, сведения о которой достаточны для определения ее местоположения
- Кадастровый номер земельного участка

Дата "16" сентября 2022 г.



Печать (при наличии) лица, составившего описание местоположения границ объекта

ПЛАН ГРАНИЦ ОБЪЕКТА



Масштаб 1:4 000

Условные обозначения

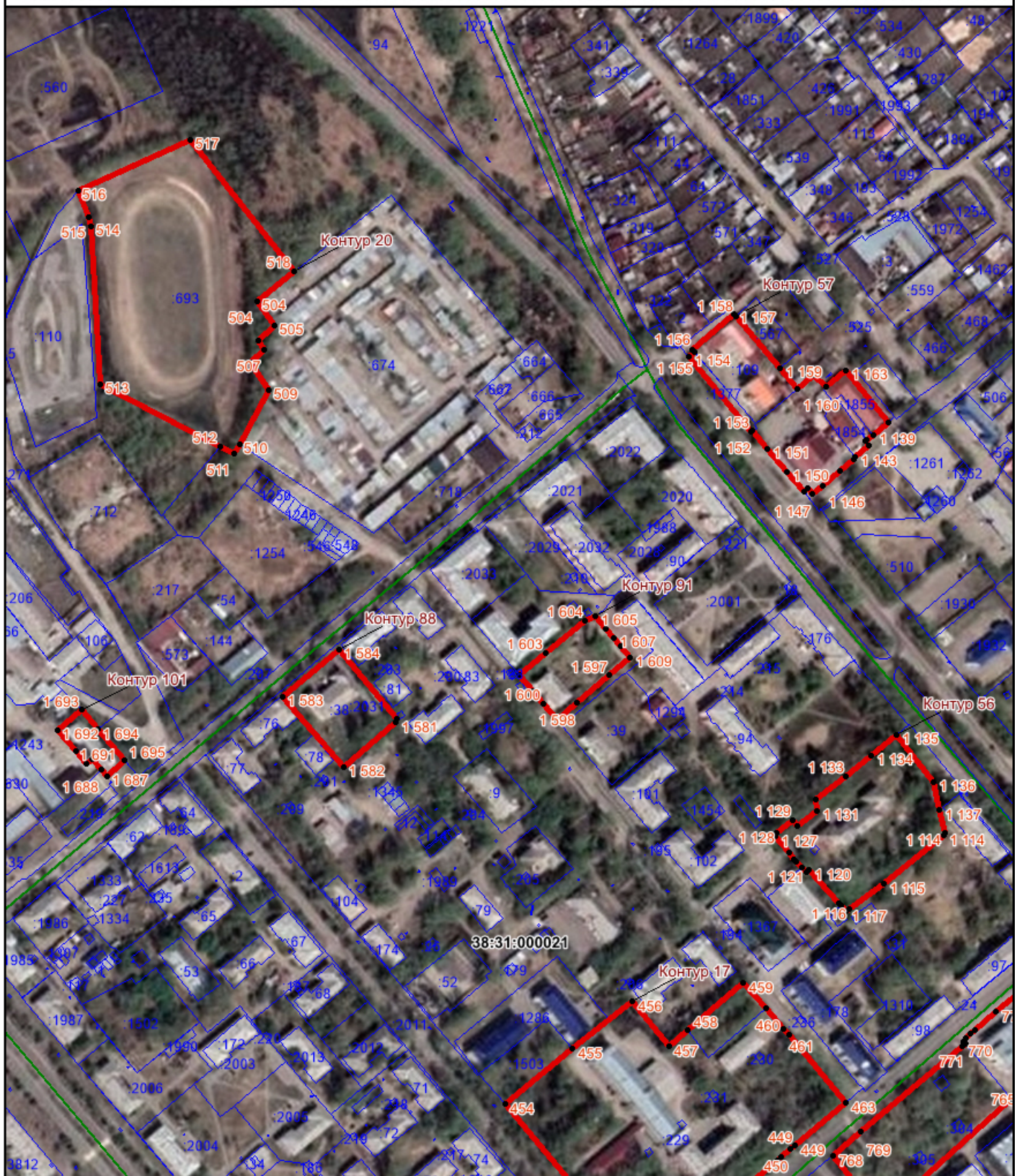
- Новь образованная граница, сведения о которой достаточны для определения ее местоположения
- Характерная точка границы, сведения о которой позволяют однозначно определить ее положение на местности
- 1 Обозначение новой характерной точки
- 38:31:000012 Номер кадастрового квартала
- Граница кадастрового квартала
- Граница земельного участка
- Номер контура границы, сведения о которой достаточны для определения ее местоположения
- Кадастровый номер земельного участка



Дата "16" сентября 2022 г.

Сотиска печати (при наличии) лица, составившего описание местоположения границ объекта

ПЛАН ГРАНИЦ ОБЪЕКТА



Масштаб 1:4 000

Условные обозначения

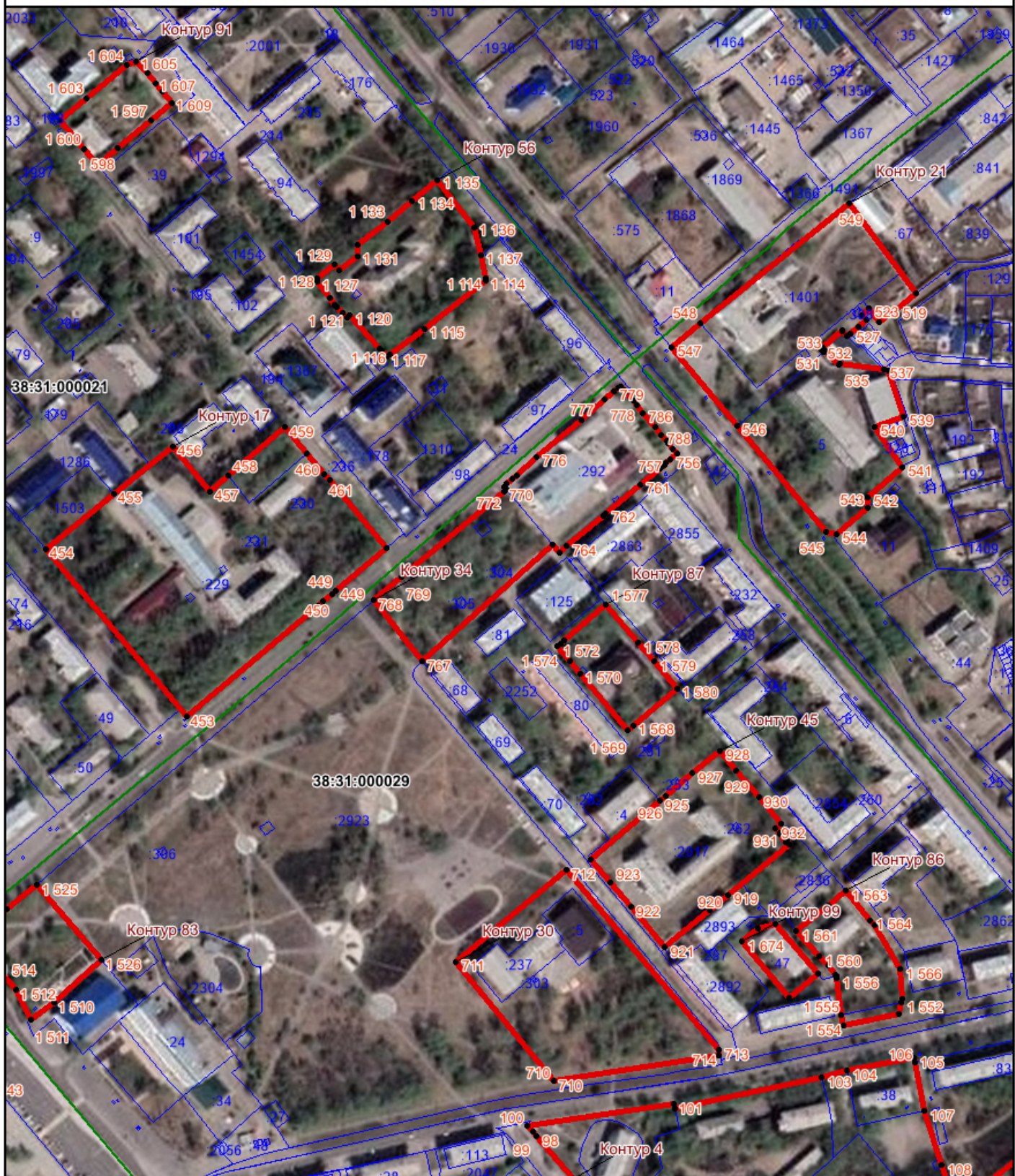
- Новь образованная граница, сведения о которой достаточны для определения ее местоположения
- Характерная точка границы, сведения о которой позволяют однозначно определить ее положение на местности
- 1 Обозначение новой характерной точки
- 38:31:000012 Номер кадастрового квартала
- Граница кадастрового квартала
- Граница земельного участка
- Номер контура границы, сведения о которой достаточны для определения ее местоположения
- Кадастровый номер земельного участка



Дата "16" сентября 2022 г.

Сотиска печати (при наличии) лица, составившего описание местоположения границ объекта

ПЛАН ГРАНИЦ ОБЪЕКТА



Масштаб 1:4 000

Условные обозначения

- Новую образованную границу, сведения о которой достаточны для определения ее местоположения
- Характерная точка границы, сведения о которой позволяют однозначно определить ее положение на местности
- 1 Обозначение новой характерной точки
- 38:31:000012 Номер кадастрового квартала
- Граница кадастрового квартала
- Граница земельного участка
- Номер контура границы, сведения о которой достаточны для определения ее местоположения
- Кадастровый номер земельного участка

Дата "16" сентября 2022 г.



Лисихина К.В.

Печать (при наличии) лица, составившего описание местоположения границ объекта

Условные обозначения

- | | |
|---|-------------|
| Вновь образованная граница, сведения о которой достаточны для определения ее местоположения | |
| Характерная точка границы, сведения о которой позволяют однозначно определить ее положение на местности | |
| Обозначение новой характерной точки | |
| Номер кадастрового квартала | 8-21-000012 |
| Граница кадастрового квартала | |
| Граница земельного участка | |
| Номер контура границы, сведения о которой достаточны для определения ее местоположения | |
| Кадастровый номер земельного участка | |

_____ подписка печати (при наличии) лица, составившего описание местоположения границ объекта



ПЛАН ГРАНИЦ ОБЪЕКТА



Масштаб 1:4 000

Условные обозначения

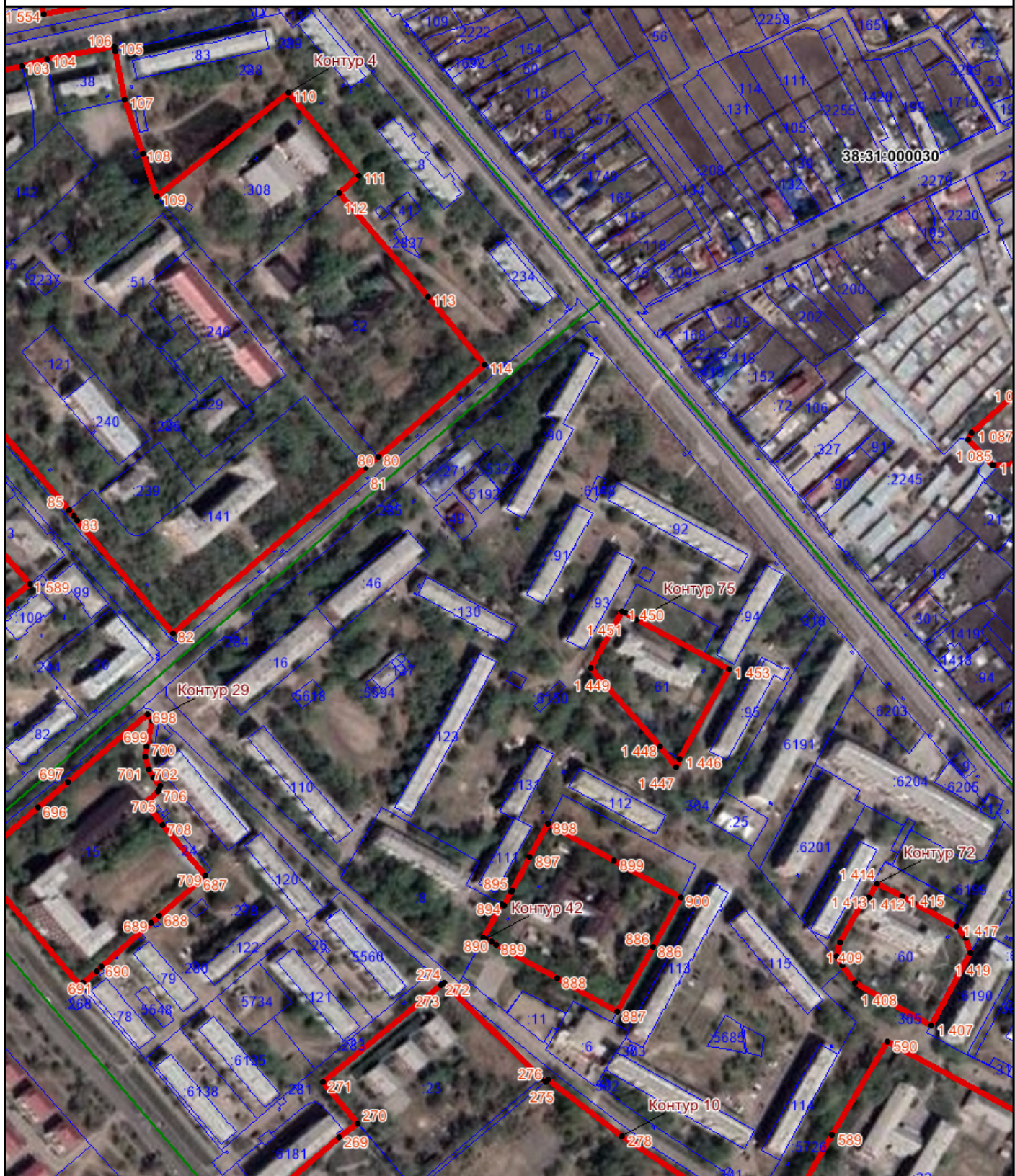
- Новь образованная граница, сведения о которой достаточны для определения ее местоположения
- Характерная точка границы, сведения о которой позволяют однозначно определить ее положение на местности
- 1 Обозначение новой характерной точки
- 38:31:000012 Номер кадастрового квартала
- Граница кадастрового квартала
- Граница земельного участка
- Номер контура границы, сведения о которой достаточны для определения ее местоположения
- Кадастровый номер земельного участка



Дата "16" сентября 2022 г.

Печата (при наличии) лица, составившего описание местоположения границ объекта

ПЛАН ГРАНИЦ ОБЪЕКТА



Масштаб 1:4 000

Условные обозначения

- Новь образованная граница, сведения о которой достаточны для определения ее местоположения
- Характерная точка границы, сведения о которой позволяют однозначно определить ее положение на местности
- 1 Обозначение новой характерной точки
- 38:31:000012 Номер кадастрового квартала
- Граница кадастрового квартала
- Граница земельного участка
- Номер контура границы, сведения о которой достаточны для определения ее местоположения
- Кадастровый номер земельного участка

Дата "16" сентября 2022 г.



Лисикина К.О.

Печать (при наличии) лица, составившего описание местоположения границ объекта

ПЛАН ГРАНИЦ ОБЪЕКТА



Масштаб 1:4 000

Условные обозначения

- Новую образованную границу, сведения о которой достаточны для определения ее местоположения
- Характерная точка границы, сведения о которой позволяют однозначно определить ее положение на местности
- 1 Обозначение новой характерной точки
- 38:31:000012 Номер кадастрового квартала
- Граница кадастрового квартала
- Граница земельного участка
- Номер контура границы, сведения о которой достаточны для определения ее местоположения
- Кадастровый номер земельного участка



Дата "16" сентября 2022 г.

Печать (при наличии) лица, составившего описание местоположения границ объекта

ПЛАН ГРАНИЦ ОБЪЕКТА



Масштаб 1:4 000

Условные обозначения

- Новь образованная граница, сведения о которой достаточны для определения ее местоположения
- Характерная точка границы, сведения о которой позволяют однозначно определить ее положение на местности
- 1 Обозначение новой характерной точки
- 38-31-000012 Номер кадастрового квартала
- Граница кадастрового квартала
- Граница земельного участка
- Номер контура границы, сведения о которой достаточны для определения ее местоположения
- Кадастровый номер земельного участка



Дата "16" сентября 2022 г.

Сотиска печати (при наличии) лица, составившего описание местоположения границ объекта

ПЛАН ГРАНИЦ ОБЪЕКТА



Условные обозначения

- Новую образованную границу, сведения о которой достаточны для определения ее местоположения
- Характерная точка границы, сведения о которой позволяют однозначно определить ее положение на местности
- 1 Обозначение новой характерной точки
- 38:31:000012 Номер кадастрового квартала
- Граница кадастрового квартала
- Граница земельного участка
- Номер контура границы, сведения о которой достаточны для определения ее местоположения
- Кадастровый номер земельного участка

Дата "16" сентября 2022 г.



Сотиска печати (при наличии) лица, составившего описание местоположения границ объекта

Условные обозначения

- Дата "16" сентября 2022 г.

_____ подписка печати (при наличии) лица, составившего описание местоположения границ объекта



ПЛАН ГРАНИЦ ОБЪЕКТА



Масштаб 1:4 000

Условные обозначения

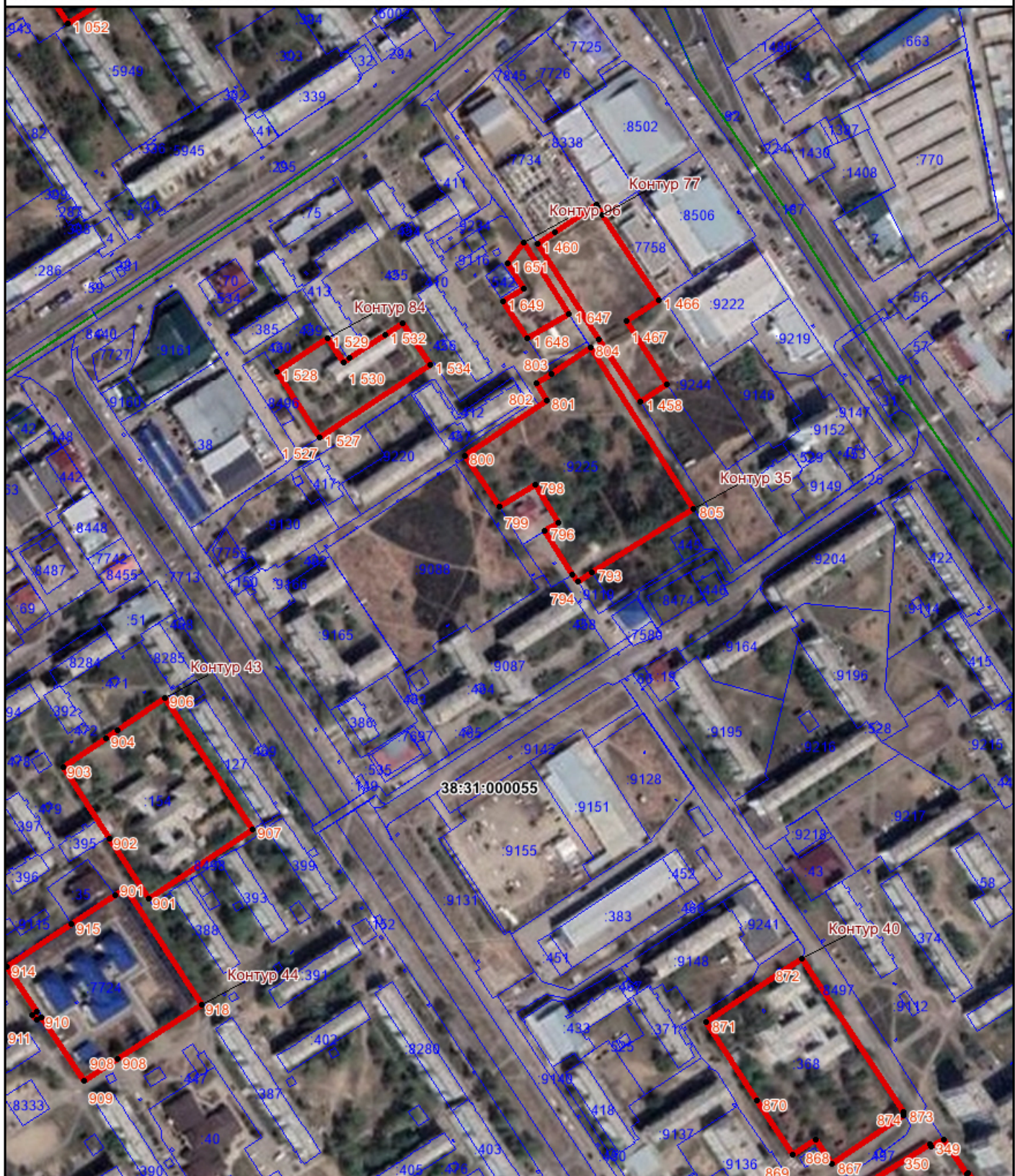
- Новь образованная граница, сведения о которой достаточны для определения ее местоположения
- Характерная точка границы, сведения о которой позволяют однозначно определить ее положение на местности
- 1 Обозначение новой характерной точки
- 38:31:000012 Номер кадастрового квартала
- Граница кадастрового квартала
- Граница земельного участка
- 1 058 Номер контура границы, сведения о которой достаточны для определения ее местоположения
- 1501676-00175-1 Кадастровый номер земельного участка

Дата "16" сентября 2022 г.



Лисикина К.В.
Сотиска печати (при наличии) лица, составившего описание местоположения границ объекта

ПЛАН ГРАНИЦ ОБЪЕКТА



Масштаб 1:4 000

Условные обозначения

- Новь образованная граница, сведения о которой достаточны для определения ее местоположения
- Характерная точка границы, сведения о которой позволяют однозначно определить ее положение на местности
- 1 Обозначение новой характерной точки
- 38:31:000012 Номер кадастрового квартала
- Граница кадастрового квартала
- Граница земельного участка
- Номер контура границы, сведения о которой достаточны для определения ее местоположения
- Кадастровый номер земельного участка



Дата "16" сентября 2022 г.

Сотиска печати (при наличии) лица, составившего описание местоположения границ объекта

ПЛАН ГРАНИЦ ОБЪЕКТА



Масштаб 1:4 000

Условные обозначения

- Новь образованная граница, сведения о которой достаточны для определения ее местоположения
- Характерная точка границы, сведения о которой позволяют однозначно определить ее положение на местности
- 1 Обозначение новой характерной точки
- 38:31:000012 Номер кадастрового квартала
- Граница кадастрового квартала
- Граница земельного участка
- Номер контура границы, сведения о которой достаточны для определения ее местоположения
- Кадастровый номер земельного участка

Дата "16" сентября 2022 г.



Лисихина К.В.

Печать (при наличии) лица, составившего описание местоположения границ объекта

ПЛАН ГРАНИЦ ОБЪЕКТА



Масштаб 1:4 000

Условные обозначения

- Новь образованная граница, сведения о которой достаточны для определения ее местоположения
- Характерная точка границы, сведения о которой позволяют однозначно определить ее положение на местности
- 1 Обозначение новой характерной точки
- 38:31:000012 Номер кадастрового квартала
- Граница кадастрового квартала
- Граница земельного участка
- Номер контура границы, сведения о которой достаточны для определения ее местоположения
- Кадастровый номер земельного участка

Дата "16" сентября 2022 г.



Лисикина К.В.

Сотиска печати (при наличии) лица, составившего описание местоположения границ объекта

ПЛАН ГРАНИЦ ОБЪЕКТА



Масштаб 1:4 000

Условные обозначения

- Новь образованная граница, сведения о которой достаточны для определения ее местоположения
- Характерная точка границы, сведения о которой позволяют однозначно определить ее положение на местности
- 1 Обозначение новой характерной точки
- 38:31:000012 Номер кадастрового квартала
- Граница кадастрового квартала
- Граница земельного участка
- Номер контура границы, сведения о которой достаточны для определения ее местоположения
- Кадастровый номер земельного участка



Дата "16" сентября 2022 г.

С подписью и печатью (при наличии) лица, составившего описание местоположения границ объекта

ПЛАН ГРАНИЦ ОБЪЕКТА



Масштаб 1:4 000

Условные обозначения

- Новь образованная граница, сведения о которой достаточны для определения ее местоположения
- Характерная точка границы, сведения о которой позволяют однозначно определить ее положение на местности
- 1 Обозначение новой характерной точки
- 38:31:000012 Номер кадастрового квартала
- Граница кадастрового квартала
- Граница земельного участка
- Номер контура границы, сведения о которой достаточны для определения ее местоположения
- Кадастровый номер земельного участка

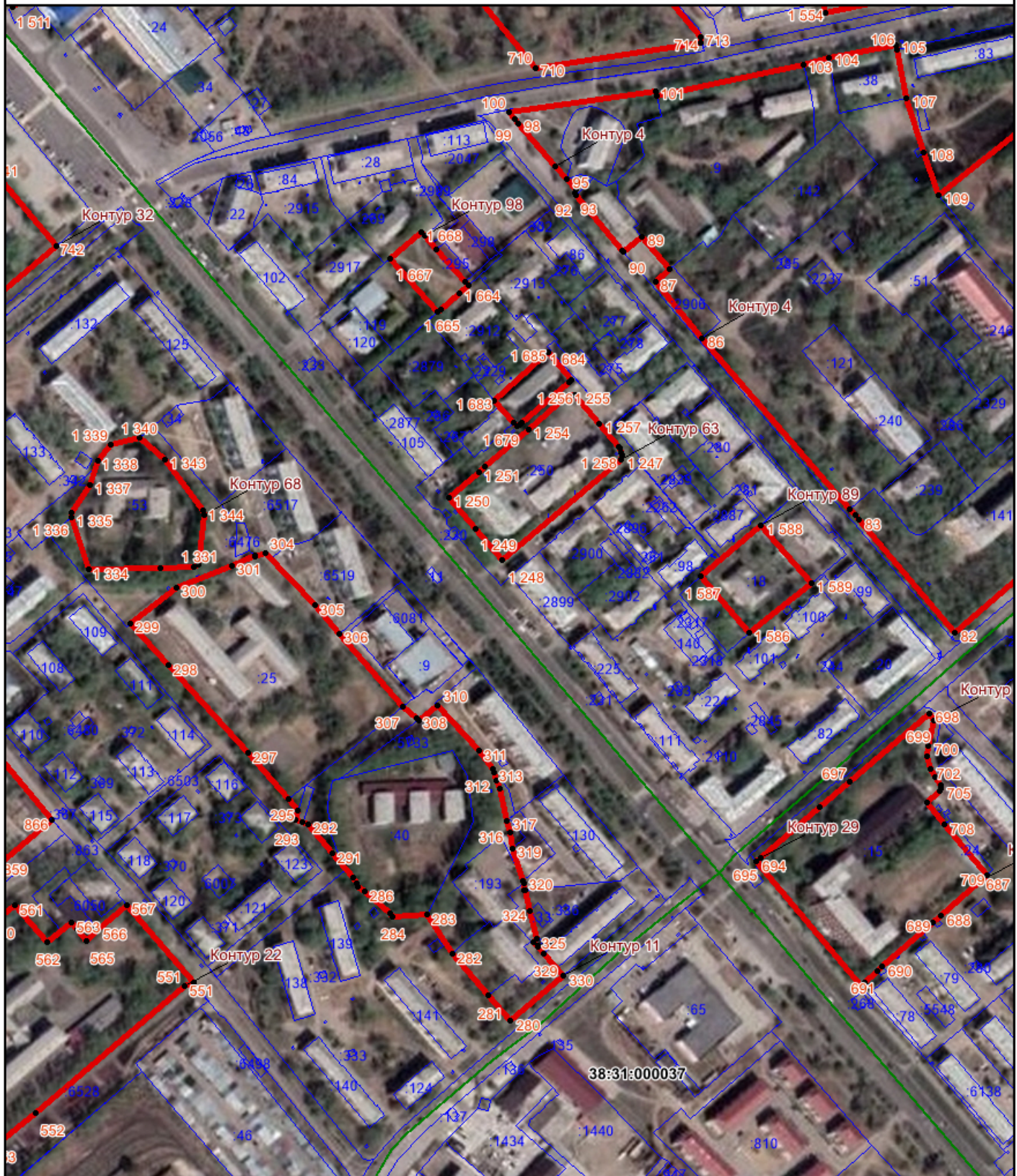
Дата "16" сентября 2022 г.



Лисихина К.В.

С подпиской печати (при наличии) лица, составившего описание местоположения границ объекта

ПЛАН ГРАНИЦ ОБЪЕКТА



Масштаб 1:4 000

Условные обозначения

- Новь образованная граница, сведения о которой достаточны для определения ее местоположения
- Характерная точка границы, сведения о которой позволяют однозначно определить ее положение на местности
- 1 Обозначение новой характерной точки
- 38:31:000012 Номер кадастрового квартала
- Граница кадастрового квартала
- Граница земельного участка
- 1 Номер контура границы, сведения о которой достаточны для определения ее местоположения
- 38:31:000037 Кадастровый номер земельного участка



Дата "16" сентября 2022 г.

Подпись (при наличии) лица, составившего описание местоположения границ объекта

Условные обозначения

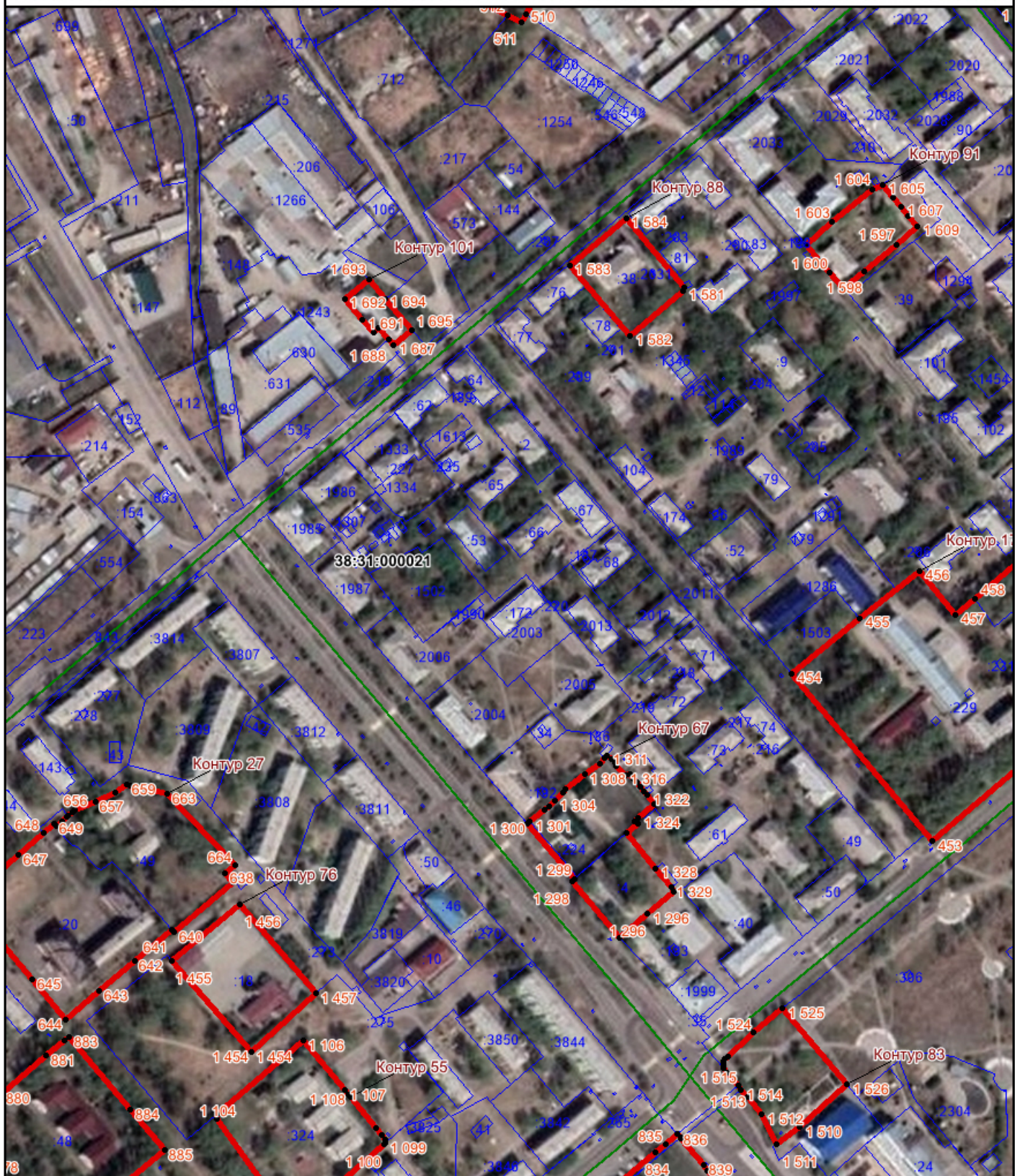
- | | |
|---|-------------|
| Вновь образованная граница, сведения о которой достаточны для определения ее местоположения | |
| Характерная точка границы, сведения о которой позволяют однозначно определить ее положение на местности | |
| Обозначение новой характерной точки | |
| Номер кадастрового квартала | 8-21-000012 |
| Граница кадастрового квартала | |
| Граница земельного участка | |
| Номер контура границы, сведения о которой достаточны для определения ее местоположения | |
| Кадастровый номер земельного участка | |

* Кадастровый номер земель Им. Михина К.В.

_____ подписка печати (при наличии) лица, составившего описание местоположения границ объекта



ПЛАН ГРАНИЦ ОБЪЕКТА



Масштаб 1:4 000

Условные обозначения

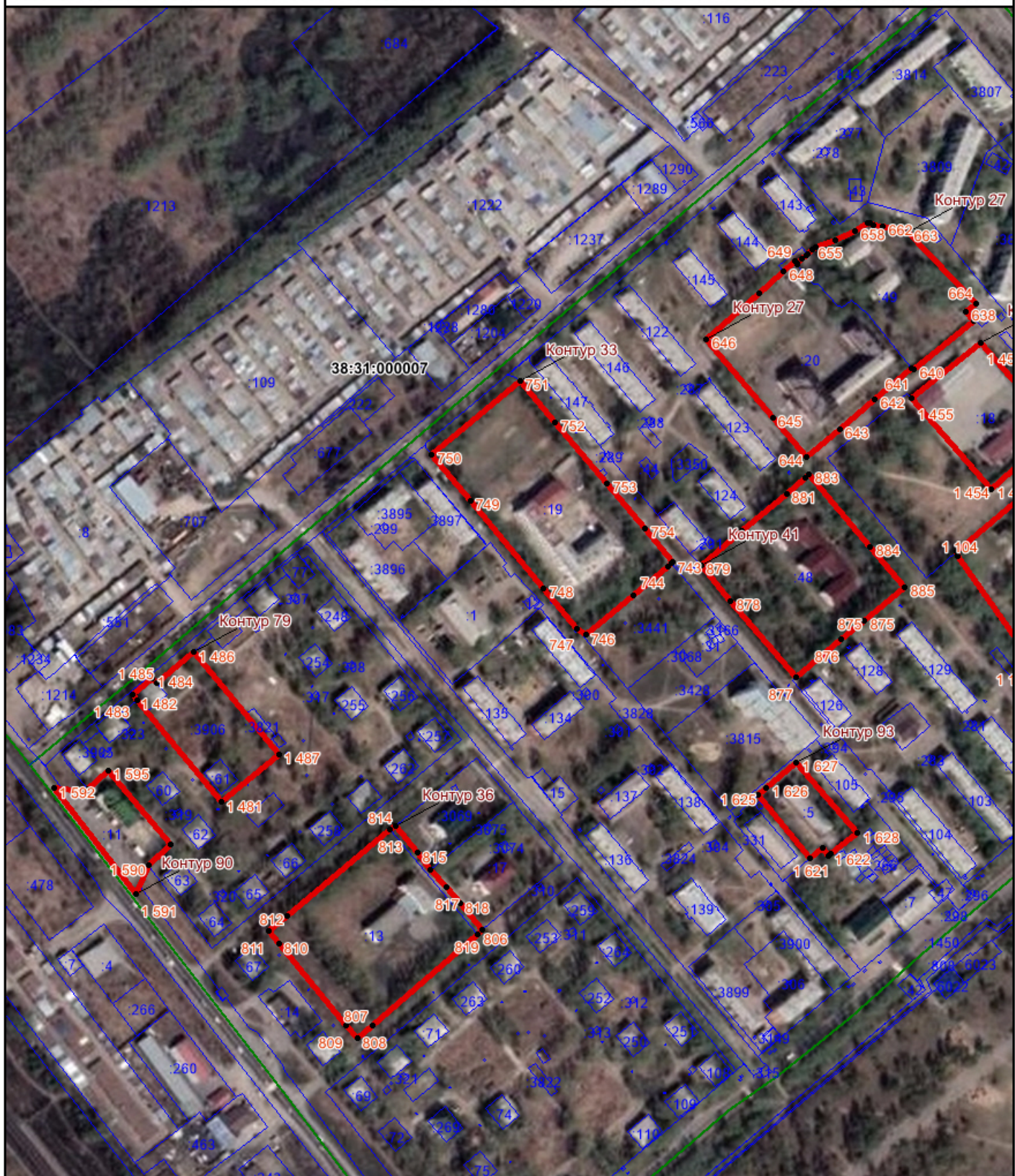
- Новь образованная граница, сведения о которой достаточны для определения ее местоположения
- Характерная точка границы, сведения о которой позволяют однозначно определить ее положение на местности
- 1 Обозначение новой характерной точки
- 38-31-000012 Номер кадастрового квартала
- Граница кадастрового квартала
- Граница земельного участка
- Номер контура границы, сведения о которой достаточны для определения ее местоположения
- Кадастровый номер земельного участка

Дата "16" сентября 2022 г.



Сотиска печати (при наличии) лица, составившего описание местоположения границ объекта

ПЛАН ГРАНИЦ ОБЪЕКТА



Масштаб 1:4 000

Условные обозначения

- Новую образованную границу, сведения о которой достаточны для определения ее местоположения
- Характерная точка границы, сведения о которой позволяют однозначно определить ее положение на местности
- 1 Обозначение новой характерной точки
- 38:31:000012 Номер кадастрового квартала
- Граница кадастрового квартала
- Граница земельного участка
- 38:31:000012 Номер контура границы, сведения о которой достаточны для определения ее местоположения
- 38:31:000012 Кадастровый номер земельного участка

Дата "16" сентября 2022 г.



Сотиска печати (при наличии) лица, составившего описание местоположения границ объекта

Условные обозначения

- | |
|---|
| Вновь образованная граница, сведения о которой достаточны для определения ее местоположения |
| Характерная точка границы, сведения о которой позволяют однозначно определить ее положение на местности |
| Обозначение новой характерной точки |
| Номер кадастрового квартала |
| Граница кадастрового квартала |
| Граница земельного участка |
| Номер контура границы, сведения о которой достаточны для определения ее местоположения |
| Кадастровый номер земельного участка |

Печать (при наличии) лица, составившего описание местоположения границ объекта



Условные обозначения

- | |
|---|
| Вновь образованная граница, сведения о которой достаточны для определения ее местоположения |
| Характерная точка границы, сведения о которой позволяют однозначно определить ее положение на местности |
| Обозначение новой характерной точки |
| Номер кадастрового квартала |
| Граница кадастрового квартала |
| Граница земельного участка |
| Номер контура границы, сведения о которой достаточны для определения ее местоположения |
| Кадастровый номер земельного участка |

Дата "16" сентября 2022 г.

подписи печати (при наличии) лица, составившего описание местоположения границ объекта



ПЛАН ГРАНИЦ ОБЪЕКТА



Масштаб 1:4 000

Условные обозначения

- Новую образованную границу, сведения о которой достаточны для определения ее местоположения
- Характерная точка границы, сведения о которой позволяют однозначно определить ее положение на местности
- 1 Обозначение новой характерной точки
- 38:31:000012 Номер кадастрового квартала
- Граница кадастрового квартала
- Граница земельного участка
- Номер контура границы, сведения о которой достаточны для определения ее местоположения
- Кадастровый номер земельного участка



Дата "16" сентября 2022 г.

Сотиска печати (при наличии) лица, составившего описание местоположения границ объекта

ПЛАН ГРАНИЦ ОБЪЕКТА



Масштаб 1:4 000

Условные обозначения

- Вновь образованная граница, сведения о которой достаточны для определения ее местоположения
- Характерная точка границы, сведения о которой позволяют однозначно определить ее положение на местности
- 1 Обозначение новой характерной точки
- 38:31:000012 Номер кадастрового квартала
- Граница кадастрового квартала
- Граница земельного участка
- 1 Номер контура границы, сведения о которой достаточны для определения ее местоположения
- Кадастровый номер земельного участка

Дата "16" сентября 2022 г.



Лисихина К.В.

Сотиска печати (при наличии) лица, составившего описание местоположения границ объекта

ПЛАН ГРАНИЦ ОБЪЕКТА



Масштаб 1:4 000

Условные обозначения

- Вновь образованная граница, сведения о которой достаточны для определения ее местоположения
- Характерная точка границы, сведения о которой позволяют однозначно определить ее положение на местности
- 1 Обозначение новой характерной точки
- 38:31:000012 Номер кадастрового квартала
- Граница кадастрового квартала
- Граница земельного участка
- 1 Номер контура границы, сведения о которой достаточны для определения ее местоположения
- 38:31:000042 Кадастровый номер земельного участка



Дата "16" сентября 2022 г.

Сотиска печати (при наличии) лица, составившего описание местоположения границ объекта

ПЛАН ГРАНИЦ ОБЪЕКТА



Масштаб 1:4 000

Условные обозначения

- Вновь образованная граница, сведения о которой достаточны для определения ее местоположения
- Характерная точка границы, сведения о которой позволяют однозначно определить ее положение на местности
- 1 Обозначение новой характерной точки
- 38:31:000012 Номер кадастрового квартала
- Граница кадастрового квартала
- Граница земельного участка
- 26 Номер контура границы, сведения о которой достаточны для определения ее местоположения
- 38:31:000042 Кадастровый номер земельного участка

Дата "16" сентября 2022 г.



Подпись (при наличии) лица, составившего описание местоположения границ объекта

ПЛАН ГРАНИЦ ОБЪЕКТА



Масштаб 1:4 000

Условные обозначения

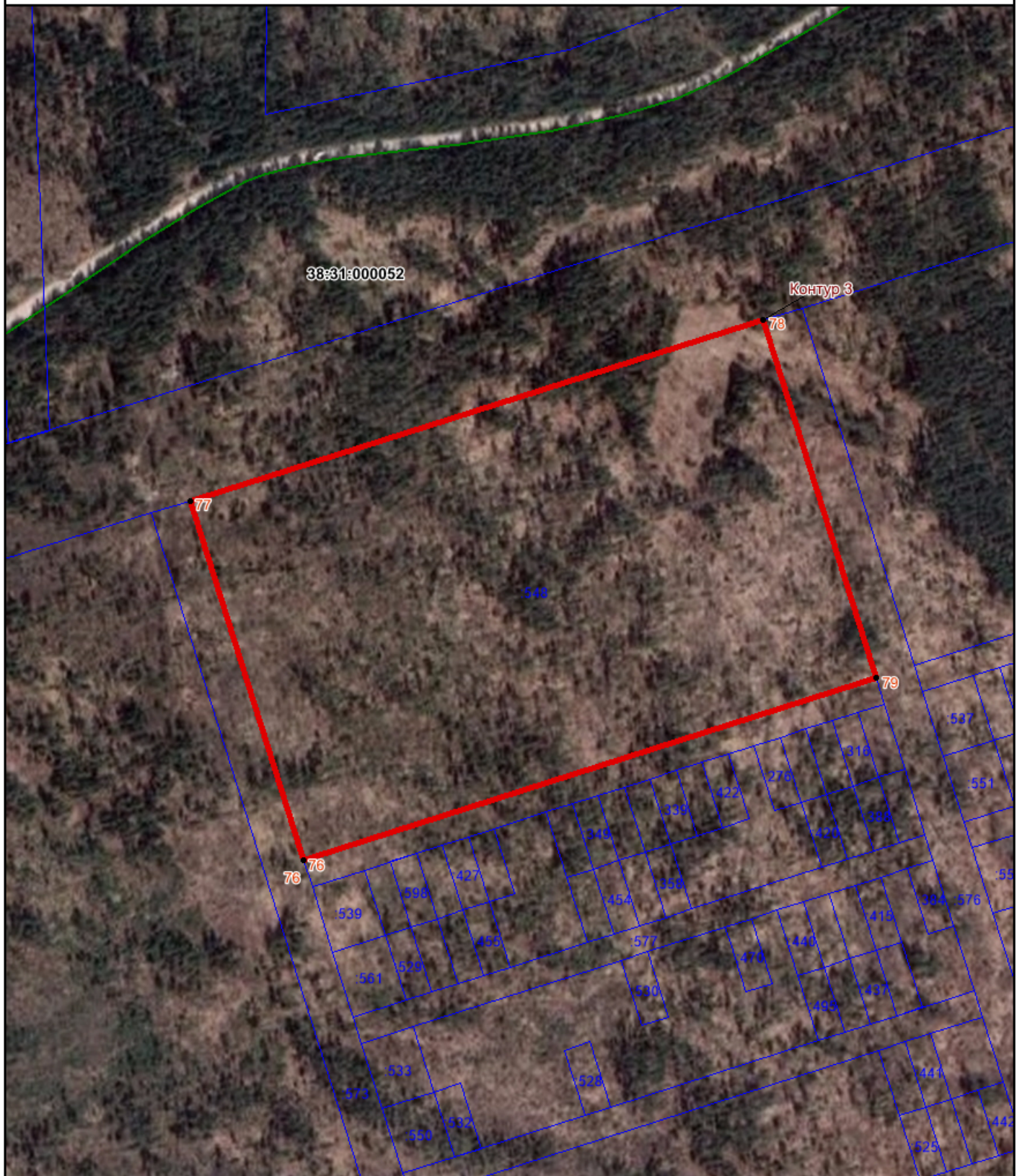
- Новь образованная граница, сведения о которой достаточны для определения ее местоположения
- Характерная точка границы, сведения о которой позволяют однозначно определить ее положение на местности
- 1 Обозначение новой характерной точки
- 38-31-000012 Номер кадастрового квартала
- Граница кадастрового квартала
- Граница земельного участка
- Номер контура границы, сведения о которой достаточны для определения ее местоположения
- Кадастровый номер земельного участка



Дата "16" сентября 2022 г.

Печать (при наличии) лица, составившего описание местоположения границ объекта

ПЛАН ГРАНИЦ ОБЪЕКТА



Масштаб 1:4 000

Условные обозначения

- Вновь образованная граница, сведения о которой достаточны для определения ее местоположения
- Характерная точка границы, сведения о которой позволяют однозначно определить ее положение на местности
- 1 Обозначение новой характерной точки
- 38:31:000012 Номер кадастрового квартала
- Граница кадастрового квартала
- Граница земельного участка
- Номер контура границы, сведения о которой достаточны для определения ее местоположения
- Кадастровый номер земельного участка

Дата "16" сентября 2022 г.



Сотиска печати (при наличии) лица, составившего описание местоположения границ объекта

ПЛАН ГРАНИЦ ОБЪЕКТА



Масштаб 1:4 000

Условные обозначения

- Вновь образованная граница, сведения о которой достаточны для определения ее местоположения
- Характерная точка границы, сведения о которой позволяют однозначно определить ее положение на местности
- 1 Обозначение новой характерной точки
- 38:31:000012 Номер кадастрового квартала
- Граница кадастрового квартала
- Граница земельного участка
- Номер контура границы, сведения о которой достаточны для определения ее местоположения
- 38:31:000052 Кадастровый номер земельного участка

Дата "16" сентября 2022 г.



Подпись (при наличии) лица, составившего описание местоположения границ объекта

ПЛАН ГРАНИЦ ОБЪЕКТА



38:31:000052

Контур 2

Масштаб 1:4 000

Условные обозначения

- Вновь образованная граница, сведения о которой достаточны для определения ее местоположения
- Характерная точка границы, сведения о которой позволяют однозначно определить ее положение на местности
- 1 Обозначение новой характерной точки
- 38:31:000012 Номер кадастрового квартала
- Граница кадастрового квартала
- Граница земельного участка
- Номер контура границы, сведения о которой достаточны для определения ее местоположения
- Кадастровый номер земельного участка



Дата "16" сентября 2022 г.

Подпись (при наличии) лица, составившего описание местоположения границ объекта

ПЛАН ГРАНИЦ ОБЪЕКТА



Масштаб 1:4 000

Условные обозначения

- Вновь образованная граница, сведения о которой достаточны для определения ее местоположения
- Характерная точка границы, сведения о которой позволяют однозначно определить ее положение на местности
- 1 Обозначение новой характерной точки
- 38:31:000012 Номер кадастрового квартала
- Граница кадастрового квартала
- Граница земельного участка
- Номер контура границы, сведения о которой достаточны для определения ее местоположения
- Кадастровый номер земельного участка

Дата "16" сентября 2022 г.



Подпись (при наличии) лица, составившего описание местоположения границ объекта