

ОПИСАНИЕ МЕСТОПОЛОЖЕНИЯ ГРАНИЦ

Многофункциональная общественно-деловая зона (ОДЗ-1) г. Усолье-Сибирское Иркутской области

(наименование объекта, местоположение границ которого описано (далее - объект))

Раздел 1

Сведения об объекте

№ п/п	Характеристики объекта	Описание характеристик
1	2	3
1.	Местоположение объекта	Иркутская область, город Усолье-Сибирское
2.	Площадь объекта +/- величина погрешности определения площади (Р +/- Дельта Р)	994260 +/- 3490 м ²
3.	Иные характеристики объекта	-

Раздел 2

Сведения о местоположении границ объекта

1. Система координат МСК-38, зона 3

2. Сведения о характерных точках границ объекта

Обозначение характерных точек границ	Координаты, м		Метод определения координат характерной точки	Средняя квадратическая погрешность положения характерной точки (Mt), м	Описание обозначения точки на местности (при наличии)
	X	Y			
1	2	3	4	5	6
1	435643.69	3290392.55	Картометрический метод	1.00	-
2	435663.10	3290352.84	Картометрический метод	1.00	-
3	435666.09	3290346.73	Картометрический метод	1.00	-
4	435657.40	3290335.25	Картометрический метод	1.00	-
5	435658.34	3290334.47	Картометрический метод	1.00	-
6	435662.41	3290331.09	Картометрический метод	1.00	-
7	435691.13	3290307.25	Картометрический метод	1.00	-
8	435814.74	3290204.66	Картометрический метод	1.00	-
9	435833.02	3290189.49	Картометрический метод	1.00	-
10	435939.39	3290103.77	Картометрический метод	1.00	-
11	436039.82	3290022.84	Картометрический метод	1.00	-
12	436169.90	3289918.02	Картометрический метод	1.00	-
13	436184.16	3289906.53	Картометрический метод	1.00	-
14	436186.95	3289904.28	Картометрический метод	1.00	-
15	436272.84	3289835.07	Картометрический метод	1.00	-
16	436297.19	3289815.45	Картометрический метод	1.00	-
17	436337.53	3289782.95	Картометрический метод	1.00	-
18	436386.35	3289743.62	Картометрический метод	1.00	-
19	436391.06	3289749.59	Картометрический метод	1.00	-
20	436415.87	3289780.98	Картометрический метод	1.00	-
21	436421.92	3289788.64	Картометрический метод	1.00	-
22	436428.12	3289796.48	Картометрический метод	1.00	-

2. Сведения о характерных точках границ объекта					
Обозначение характерных точек границ	Координаты, м		Метод определения координат характерной точки	Средняя квадратическая погрешность положения характерной точки (Mt), м	Описание обозначения точки на местности (при наличии)
	X	Y			
1	2	3	4	5	6
23	436422.00	3289801.29	Картометрический метод	1.00	-
24	436439.29	3289823.32	Картометрический метод	1.00	-
25	436442.36	3289827.27	Картометрический метод	1.00	-
26	436418.05	3289846.37	Картометрический метод	1.00	-
27	436412.64	3289839.56	Картометрический метод	1.00	-
28	436404.29	3289846.19	Картометрический метод	1.00	-
29	436379.40	3289867.88	Картометрический метод	1.00	-
30	436301.92	3289932.24	Картометрический метод	1.00	-
31	436244.91	3289977.41	Картометрический метод	1.00	-
32	436251.13	3289985.26	Картометрический метод	1.00	-
33	436254.11	3289989.02	Картометрический метод	1.00	-
34	436250.53	3289991.82	Картометрический метод	1.00	-
35	436248.49	3289993.45	Картометрический метод	1.00	-
36	436240.72	3289999.67	Картометрический метод	1.00	-
37	436235.78	3290003.62	Картометрический метод	1.00	-
38	436227.48	3290010.25	Картометрический метод	1.00	-
39	436107.37	3290105.51	Картометрический метод	1.00	-
40	436057.19	3290146.29	Картометрический метод	1.00	-
41	436050.55	3290151.82	Картометрический метод	1.00	-
42	436052.11	3290151.92	Картометрический метод	1.00	-
43	436043.06	3290151.54	Картометрический метод	1.00	-
44	436034.09	3290147.78	Картометрический метод	1.00	-
45	436028.59	3290142.83	Картометрический метод	1.00	-
46	435994.30	3290101.80	Картометрический метод	1.00	-
47	435960.66	3290129.51	Картометрический метод	1.00	-

2. Сведения о характерных точках границ объекта					
Обозначение характерных точек границ	Координаты, м		Метод определения координат характерной точки	Средняя квадратическая погрешность положения характерной точки (Mt), м	Описание обозначения точки на местности (при наличии)
	X	Y			
1	2	3	4	5	6
48	435960.37	3290129.83	Картометрический метод	1.00	-
49	435989.66	3290166.23	Картометрический метод	1.00	-
50	435996.57	3290175.07	Картометрический метод	1.00	-
51	435996.58	3290175.08	Картометрический метод	1.00	-
52	435868.73	3290273.76	Картометрический метод	1.00	-
53	435789.88	3290335.25	Картометрический метод	1.00	-
54	435746.27	3290366.87	Картометрический метод	1.00	-
55	435745.41	3290367.54	Картометрический метод	1.00	-
56	435706.85	3290397.61	Картометрический метод	1.00	-
57	435705.10	3290399.02	Картометрический метод	1.00	-
58	435701.43	3290401.98	Картометрический метод	1.00	-
59	435669.02	3290428.11	Картометрический метод	1.00	-
1	435643.69	3290392.55	Картометрический метод	1.00	-
60	438294.81	3290209.10	Картометрический метод	1.00	-
61	438290.20	3290201.22	Картометрический метод	1.00	-
62	438206.80	3290058.45	Картометрический метод	1.00	-
63	438233.49	3290044.52	Картометрический метод	1.00	-
64	438256.91	3290032.31	Картометрический метод	1.00	-
65	438297.25	3290011.59	Картометрический метод	1.00	-
66	438302.34	3290010.47	Картометрический метод	1.00	-
67	438301.85	3289998.92	Картометрический метод	1.00	-
68	438320.74	3289987.45	Картометрический метод	1.00	-
69	438323.89	3289976.42	Картометрический метод	1.00	-
70	438619.43	3289817.89	Картометрический метод	1.00	-
71	438676.92	3289787.03	Картометрический метод	1.00	-

2. Сведения о характерных точках границ объекта					
Обозначение характерных точек границ	Координаты, м		Метод определения координат характерной точки	Средняя квадратическая погрешность положения характерной точки (Mt), м	Описание обозначения точки на местности (при наличии)
	X	Y			
1	2	3	4	5	6
72	438710.50	3289768.54	Картометрический метод	1.00	-
73	438721.62	3289762.53	Картометрический метод	1.00	-
74	438731.47	3289782.12	Картометрический метод	1.00	-
75	438330.07	3290202.81	Картометрический метод	1.00	-
76	438306.28	3290228.48	Картометрический метод	1.00	-
60	438294.81	3290209.10	Картометрический метод	1.00	-
77	436081.14	3291322.59	Картометрический метод	1.00	-
78	436073.72	3291329.28	Картометрический метод	1.00	-
79	436016.08	3291263.43	Картометрический метод	1.00	-
80	436023.56	3291256.88	Картометрический метод	1.00	-
81	436005.71	3291236.35	Картометрический метод	1.00	-
82	435937.46	3291307.68	Картометрический метод	1.00	-
83	435932.63	3291303.24	Картометрический метод	1.00	-
84	435927.72	3291299.23	Картометрический метод	1.00	-
85	435916.94	3291290.42	Картометрический метод	1.00	-
86	435893.90	3291271.62	Картометрический метод	1.00	-
87	435913.10	3291249.61	Картометрический метод	1.00	-
88	435822.44	3291160.81	Картометрический метод	1.00	-
89	435812.16	3291149.66	Картометрический метод	1.00	-
90	435821.48	3291141.87	Картометрический метод	1.00	-
91	435831.20	3291131.21	Картометрический метод	1.00	-
92	435844.05	3291121.82	Картометрический метод	1.00	-
93	435857.15	3291112.26	Картометрический метод	1.00	-
94	435884.21	3291089.90	Картометрический метод	1.00	-
95	435935.90	3291047.19	Картометрический метод	1.00	-

2. Сведения о характерных точках границ объекта					
Обозначение характерных точек границ	Координаты, м		Метод определения координат характерной точки	Средняя квадратическая погрешность положения характерной точки (Mt), м	Описание обозначения точки на местности (при наличии)
	X	Y			
1	2	3	4	5	6
96	435939.32	3291044.30	Картометрический метод	1.00	-
97	435943.33	3291040.54	Картометрический метод	1.00	-
98	435948.98	3291044.86	Картометрический метод	1.00	-
99	435964.31	3291056.60	Картометрический метод	1.00	-
100	435975.40	3291065.08	Картометрический метод	1.00	-
101	435998.31	3291084.46	Картометрический метод	1.00	-
102	436022.19	3291108.17	Картометрический метод	1.00	-
103	436020.57	3291115.31	Картометрический метод	1.00	-
104	436028.06	3291117.02	Картометрический метод	1.00	-
105	436055.33	3291144.51	Картометрический метод	1.00	-
106	436062.00	3291152.39	Картометрический метод	1.00	-
107	436066.48	3291162.14	Картометрический метод	1.00	-
108	436106.91	3291208.19	Картометрический метод	1.00	-
109	436111.04	3291204.40	Картометрический метод	1.00	-
110	436129.23	3291223.25	Картометрический метод	1.00	-
111	436124.33	3291227.98	Картометрический метод	1.00	-
112	436159.06	3291267.96	Картометрический метод	1.00	-
113	436087.84	3291330.21	Картометрический метод	1.00	-
77	436081.14	3291322.59	Картометрический метод	1.00	-
114	434297.34	3292788.93	Картометрический метод	1.00	-
115	434296.78	3292788.77	Картометрический метод	1.00	-
116	434286.11	3292785.73	Картометрический метод	1.00	-
117	434283.05	3292784.13	Картометрический метод	1.00	-
118	434275.35	3292771.98	Картометрический метод	1.00	-
119	434268.00	3292773.77	Картометрический метод	1.00	-

2. Сведения о характерных точках границ объекта					
Обозначение характерных точек границ	Координаты, м		Метод определения координат характерной точки	Средняя квадратическая погрешность положения характерной точки (Mt), м	Описание обозначения точки на местности (при наличии)
	X	Y			
1	2	3	4	5	6
120	434265.96	3292774.27	Картометрический метод	1.00	-
121	434256.10	3292747.23	Картометрический метод	1.00	-
122	434250.37	3292739.58	Картометрический метод	1.00	-
123	434248.39	3292740.11	Картометрический метод	1.00	-
124	434240.35	3292728.41	Картометрический метод	1.00	-
125	434264.37	3292712.33	Картометрический метод	1.00	-
126	434244.13	3292680.67	Картометрический метод	1.00	-
127	434230.84	3292659.47	Картометрический метод	1.00	-
128	434226.88	3292653.15	Картометрический метод	1.00	-
129	434221.43	3292657.14	Картометрический метод	1.00	-
130	434220.26	3292657.99	Картометрический метод	1.00	-
131	434200.85	3292629.94	Картометрический метод	1.00	-
132	434189.61	3292634.79	Картометрический метод	1.00	-
133	434188.31	3292632.97	Картометрический метод	1.00	-
134	434175.22	3292642.34	Картометрический метод	1.00	-
135	434171.42	3292645.02	Картометрический метод	1.00	-
136	434169.78	3292646.16	Картометрический метод	1.00	-
137	434165.28	3292649.33	Картометрический метод	1.00	-
138	434160.41	3292652.74	Картометрический метод	1.00	-
139	434159.96	3292653.06	Картометрический метод	1.00	-
140	434150.14	3292659.95	Картометрический метод	1.00	-
141	434146.74	3292662.59	Картометрический метод	1.00	-
142	434140.68	3292667.29	Картометрический метод	1.00	-
143	434140.10	3292667.74	Картометрический метод	1.00	-
144	434134.49	3292659.85	Картометрический метод	1.00	-

2. Сведения о характерных точках границ объекта					
Обозначение характерных точек границ	Координаты, м		Метод определения координат характерной точки	Средняя квадратическая погрешность положения характерной точки (Mt), м	Описание обозначения точки на местности (при наличии)
	X	Y			
1	2	3	4	5	6
145	434122.78	3292666.43	Картометрический метод	1.00	-
146	434114.49	3292652.99	Картометрический метод	1.00	-
147	434111.61	3292654.64	Картометрический метод	1.00	-
148	434110.99	3292654.97	Картометрический метод	1.00	-
149	434095.39	3292663.55	Картометрический метод	1.00	-
150	434100.85	3292675.52	Картометрический метод	1.00	-
151	434060.20	3292696.61	Картометрический метод	1.00	-
152	434054.24	3292686.16	Картометрический метод	1.00	-
153	434038.88	3292660.39	Картометрический метод	1.00	-
154	434033.36	3292651.14	Картометрический метод	1.00	-
155	434027.83	3292642.56	Картометрический метод	1.00	-
156	434034.64	3292638.02	Картометрический метод	1.00	-
157	434046.98	3292629.70	Картометрический метод	1.00	-
158	434057.09	3292622.23	Картометрический метод	1.00	-
159	434074.99	3292608.93	Картометрический метод	1.00	-
160	434087.38	3292600.84	Картометрический метод	1.00	-
161	434102.88	3292592.65	Картометрический метод	1.00	-
162	434135.03	3292577.18	Картометрический метод	1.00	-
163	434143.00	3292588.67	Картометрический метод	1.00	-
164	434178.92	3292639.69	Картометрический метод	1.00	-
165	434188.31	3292632.97	Картометрический метод	1.00	-
166	434159.28	3292592.22	Картометрический метод	1.00	-
167	434145.04	3292572.44	Картометрический метод	1.00	-
168	434165.43	3292562.93	Картометрический метод	1.00	-
169	434197.66	3292549.51	Картометрический метод	1.00	-

2. Сведения о характерных точках границ объекта					
Обозначение характерных точек границ	Координаты, м		Метод определения координат характерной точки	Средняя квадратическая погрешность положения характерной точки (Mt), м	Описание обозначения точки на местности (при наличии)
	X	Y			
1	2	3	4	5	6
170	434242.64	3292531.75	Картометрический метод	1.00	-
171	434258.15	3292525.64	Картометрический метод	1.00	-
172	434261.51	3292529.21	Картометрический метод	1.00	-
173	434267.21	3292535.33	Картометрический метод	1.00	-
174	434275.61	3292544.44	Картометрический метод	1.00	-
175	434277.48	3292546.47	Картометрический метод	1.00	-
176	434280.34	3292549.57	Картометрический метод	1.00	-
177	434285.94	3292555.65	Картометрический метод	1.00	-
178	434297.29	3292567.97	Картометрический метод	1.00	-
179	434303.31	3292574.50	Картометрический метод	1.00	-
180	434410.86	3292691.49	Картометрический метод	1.00	-
181	434413.00	3292694.03	Картометрический метод	1.00	-
182	434437.01	3292722.60	Картометрический метод	1.00	-
183	434436.66	3292722.86	Картометрический метод	1.00	-
184	434422.57	3292733.38	Картометрический метод	1.00	-
185	434404.50	3292743.94	Картометрический метод	1.00	-
186	434393.93	3292752.90	Картометрический метод	1.00	-
187	434393.21	3292753.03	Картометрический метод	1.00	-
188	434385.84	3292754.37	Картометрический метод	1.00	-
189	434379.14	3292758.76	Картометрический метод	1.00	-
190	434378.88	3292758.48	Картометрический метод	1.00	-
191	434375.34	3292760.49	Картометрический метод	1.00	-
192	434374.43	3292761.01	Картометрический метод	1.00	-
193	434377.61	3292766.59	Картометрический метод	1.00	-
194	434377.33	3292766.75	Картометрический метод	1.00	-

2. Сведения о характерных точках границ объекта					
Обозначение характерных точек границ	Координаты, м		Метод определения координат характерной точки	Средняя квадратическая погрешность положения характерной точки (Mt), м	Описание обозначения точки на местности (при наличии)
	X	Y			
1	2	3	4	5	6
195	434373.77	3292768.73	Картометрический метод	1.00	-
196	434370.37	3292770.72	Картометрический метод	1.00	-
197	434366.64	3292772.91	Картометрический метод	1.00	-
198	434367.69	3292775.85	Картометрический метод	1.00	-
199	434355.96	3292783.04	Картометрический метод	1.00	-
200	434351.24	3292784.72	Картометрический метод	1.00	-
201	434348.04	3292784.76	Картометрический метод	1.00	-
202	434341.87	3292784.85	Картометрический метод	1.00	-
203	434339.51	3292785.26	Картометрический метод	1.00	-
204	434326.39	3292787.57	Картометрический метод	1.00	-
205	434323.30	3292787.94	Картометрический метод	1.00	-
206	434313.51	3292789.12	Картометрический метод	1.00	-
114	434297.34	3292788.93	Картометрический метод	1.00	-
207	436546.65	3289700.98	Картометрический метод	1.00	-
208	436539.24	3289691.54	Картометрический метод	1.00	-
209	436535.44	3289686.61	Картометрический метод	1.00	-
210	436590.02	3289643.54	Картометрический метод	1.00	-
211	436698.74	3289557.72	Картометрический метод	1.00	-
212	436728.41	3289534.31	Картометрический метод	1.00	-
213	436745.97	3289520.45	Картометрический метод	1.00	-
214	436721.25	3289489.13	Картометрический метод	1.00	-
215	436714.33	3289479.73	Картометрический метод	1.00	-
216	436768.71	3289435.98	Картометрический метод	1.00	-
217	436818.63	3289395.72	Картометрический метод	1.00	-
218	436840.44	3289378.13	Картометрический метод	1.00	-

2. Сведения о характерных точках границ объекта					
Обозначение характерных точек границ	Координаты, м		Метод определения координат характерной точки	Средняя квадратическая погрешность положения характерной точки (Mt), м	Описание обозначения точки на местности (при наличии)
	X	Y			
1	2	3	4	5	6
219	436954.15	3289286.42	Картометрический метод	1.00	-
220	436987.66	3289328.81	Картометрический метод	1.00	-
221	436908.57	3289389.98	Картометрический метод	1.00	-
222	436939.15	3289429.53	Картометрический метод	1.00	-
223	437018.25	3289368.37	Картометрический метод	1.00	-
224	437021.31	3289372.23	Картометрический метод	1.00	-
225	436827.05	3289528.36	Картометрический метод	1.00	-
226	436811.22	3289538.33	Картометрический метод	1.00	-
227	436812.62	3289528.61	Картометрический метод	1.00	-
228	436820.11	3289515.93	Картометрический метод	1.00	-
229	436852.34	3289475.39	Картометрический метод	1.00	-
230	436877.99	3289453.61	Картометрический метод	1.00	-
231	436872.18	3289445.74	Картометрический метод	1.00	-
232	436883.00	3289436.37	Картометрический метод	1.00	-
233	436870.25	3289422.15	Картометрический метод	1.00	-
234	436830.86	3289454.90	Картометрический метод	1.00	-
235	436842.70	3289471.63	Картометрический метод	1.00	-
236	436844.16	3289473.70	Картометрический метод	1.00	-
237	436823.96	3289500.07	Картометрический метод	1.00	-
238	436811.00	3289517.22	Картометрический метод	1.00	-
239	436804.53	3289528.58	Картометрический метод	1.00	-
240	436803.56	3289536.11	Картометрический метод	1.00	-
241	436778.93	3289556.21	Картометрический метод	1.00	-
242	436758.25	3289573.09	Картометрический метод	1.00	-
243	436729.65	3289596.43	Картометрический метод	1.00	-

2. Сведения о характерных точках границ объекта					
Обозначение характерных точек границ	Координаты, м		Метод определения координат характерной точки	Средняя квадратическая погрешность положения характерной точки (Mt), м	Описание обозначения точки на местности (при наличии)
	X	Y			
1	2	3	4	5	6
244	436695.66	3289623.85	Картометрический метод	1.00	-
245	436676.03	3289639.34	Картометрический метод	1.00	-
246	436636.79	3289670.31	Картометрический метод	1.00	-
247	436577.92	3289716.77	Картометрический метод	1.00	-
248	436565.16	3289724.58	Картометрический метод	1.00	-
207	436546.65	3289700.98	Картометрический метод	1.00	-
249	437337.75	3291216.40	Картометрический метод	1.00	-
250	437339.25	3291215.36	Картометрический метод	1.00	-
251	437339.34	3291215.45	Картометрический метод	1.00	-
252	437370.46	3291190.40	Картометрический метод	1.00	-
253	437371.92	3291192.25	Картометрический метод	1.00	-
254	437417.68	3291153.44	Картометрический метод	1.00	-
255	437420.72	3291156.77	Картометрический метод	1.00	-
256	437432.82	3291146.39	Картометрический метод	1.00	-
257	437460.73	3291122.17	Картометрический метод	1.00	-
258	437469.43	3291114.06	Картометрический метод	1.00	-
259	437487.50	3291098.94	Картометрический метод	1.00	-
260	437493.64	3291093.80	Картометрический метод	1.00	-
261	437512.63	3291077.91	Картометрический метод	1.00	-
262	437527.95	3291065.09	Картометрический метод	1.00	-
263	437529.29	3291066.65	Картометрический метод	1.00	-
264	437545.65	3291051.97	Картометрический метод	1.00	-
265	437583.91	3291019.78	Картометрический метод	1.00	-
266	437599.09	3291007.11	Картометрический метод	1.00	-
267	437598.86	3291002.14	Картометрический метод	1.00	-

2. Сведения о характерных точках границ объекта					
Обозначение характерных точек границ	Координаты, м		Метод определения координат характерной точки	Средняя квадратическая погрешность положения характерной точки (Mt), м	Описание обозначения точки на местности (при наличии)
	X	Y			
1	2	3	4	5	6
268	437605.81	3290997.12	Картометрический метод	1.00	-
269	437638.40	3291035.04	Картометрический метод	1.00	-
270	437645.11	3291043.27	Картометрический метод	1.00	-
271	437646.65	3291041.83	Картометрический метод	1.00	-
272	437647.85	3291043.38	Картометрический метод	1.00	-
273	437671.85	3291074.47	Картометрический метод	1.00	-
274	437669.43	3291076.66	Картометрический метод	1.00	-
275	437682.44	3291093.01	Картометрический метод	1.00	-
276	437685.47	3291093.40	Картометрический метод	1.00	-
277	437693.20	3291102.10	Картометрический метод	1.00	-
278	437702.99	3291113.11	Картометрический метод	1.00	-
279	437709.81	3291120.79	Картометрический метод	1.00	-
280	437759.61	3291176.85	Картометрический метод	1.00	-
281	437711.87	3291215.96	Картометрический метод	1.00	-
282	437666.70	3291164.12	Картометрический метод	1.00	-
283	437663.40	3291160.33	Картометрический метод	1.00	-
284	437651.90	3291145.96	Картометрический метод	1.00	-
285	437647.19	3291140.44	Картометрический метод	1.00	-
286	437650.07	3291137.98	Картометрический метод	1.00	-
287	437646.05	3291131.97	Картометрический метод	1.00	-
288	437637.71	3291128.58	Картометрический метод	1.00	-
289	437628.34	3291123.40	Картометрический метод	1.00	-
290	437584.76	3291160.48	Картометрический метод	1.00	-
291	437581.71	3291157.05	Картометрический метод	1.00	-
292	437576.77	3291160.72	Картометрический метод	1.00	-

2. Сведения о характерных точках границ объекта					
Обозначение характерных точек границ	Координаты, м		Метод определения координат характерной точки	Средняя квадратическая погрешность положения характерной точки (Mt), м	Описание обозначения точки на местности (при наличии)
	X	Y			
1	2	3	4	5	6
293	437575.02	3291158.98	Картометрический метод	1.00	-
294	437564.54	3291167.72	Картометрический метод	1.00	-
295	437565.20	3291170.36	Картометрический метод	1.00	-
296	437561.20	3291173.54	Картометрический метод	1.00	-
297	437548.50	3291183.62	Картометрический метод	1.00	-
298	437560.79	3291198.00	Картометрический метод	1.00	-
299	437569.64	3291207.65	Картометрический метод	1.00	-
300	437564.10	3291211.83	Картометрический метод	1.00	-
301	437561.77	3291213.58	Картометрический метод	1.00	-
302	437561.04	3291214.14	Картометрический метод	1.00	-
303	437554.81	3291205.90	Картометрический метод	1.00	-
304	437553.44	3291204.09	Картометрический метод	1.00	-
305	437545.65	3291210.54	Картометрический метод	1.00	-
306	437537.95	3291216.93	Картометрический метод	1.00	-
307	437533.80	3291220.38	Картометрический метод	1.00	-
308	437516.55	3291234.78	Картометрический метод	1.00	-
309	437514.24	3291236.62	Картометрический метод	1.00	-
310	437508.90	3291240.11	Картометрический метод	1.00	-
311	437504.02	3291243.30	Картометрический метод	1.00	-
312	437503.22	3291244.02	Картометрический метод	1.00	-
313	437499.85	3291240.01	Картометрический метод	1.00	-
314	437473.72	3291208.91	Картометрический метод	1.00	-
315	437466.51	3291200.33	Картометрический метод	1.00	-
316	437450.06	3291180.76	Картометрический метод	1.00	-
317	437447.88	3291178.17	Картометрический метод	1.00	-

2. Сведения о характерных точках границ объекта					
Обозначение характерных точек границ	Координаты, м		Метод определения координат характерной точки	Средняя квадратическая погрешность положения характерной точки (Mt), м	Описание обозначения точки на местности (при наличии)
	X	Y			
1	2	3	4	5	6
318	437443.67	3291181.91	Картометрический метод	1.00	-
319	437444.61	3291182.94	Картометрический метод	1.00	-
320	437394.47	3291224.39	Картометрический метод	1.00	-
321	437388.75	3291228.31	Картометрический метод	1.00	-
322	437364.86	3291248.58	Картометрический метод	1.00	-
249	437337.75	3291216.40	Картометрический метод	1.00	-
323	433853.93	3292686.89	Картометрический метод	1.00	-
324	433860.60	3292682.10	Картометрический метод	1.00	-
325	433878.96	3292669.60	Картометрический метод	1.00	-
326	433880.40	3292668.65	Картометрический метод	1.00	-
327	433885.41	3292665.34	Картометрический метод	1.00	-
328	433907.41	3292650.81	Картометрический метод	1.00	-
329	433903.96	3292645.69	Картометрический метод	1.00	-
330	433919.67	3292635.78	Картометрический метод	1.00	-
331	433923.32	3292608.02	Картометрический метод	1.00	-
332	433903.58	3292621.93	Картометрический метод	1.00	-
333	433890.28	3292602.32	Картометрический метод	1.00	-
334	433881.64	3292589.58	Картометрический метод	1.00	-
335	433865.48	3292564.30	Картометрический метод	1.00	-
336	433913.10	3292530.51	Картометрический метод	1.00	-
337	433958.98	3292500.00	Картометрический метод	1.00	-
338	433974.57	3292523.53	Картометрический метод	1.00	-
339	434036.69	3292481.51	Картометрический метод	1.00	-
340	434043.12	3292478.40	Картометрический метод	1.00	-
341	434044.22	3292477.63	Картометрический метод	1.00	-

2. Сведения о характерных точках границ объекта					
Обозначение характерных точек границ	Координаты, м		Метод определения координат характерной точки	Средняя квадратическая погрешность положения характерной точки (Mt), м	Описание обозначения точки на местности (при наличии)
	X	Y			
1	2	3	4	5	6
342	434023.56	3292447.00	Картометрический метод	1.00	-
343	434023.89	3292446.73	Картометрический метод	1.00	-
344	434015.30	3292434.41	Картометрический метод	1.00	-
345	434027.09	3292426.82	Картометрический метод	1.00	-
346	434028.86	3292425.67	Картометрический метод	1.00	-
347	434065.72	3292401.93	Картометрический метод	1.00	-
348	434065.22	3292401.15	Картометрический метод	1.00	-
349	434109.58	3292370.37	Картометрический метод	1.00	-
350	434110.40	3292369.80	Картометрический метод	1.00	-
351	434140.04	3292400.10	Картометрический метод	1.00	-
352	434144.33	3292404.29	Картометрический метод	1.00	-
353	434173.71	3292442.25	Картометрический метод	1.00	-
354	434171.03	3292439.27	Картометрический метод	1.00	-
355	434193.40	3292464.50	Картометрический метод	1.00	-
356	434153.60	3292494.01	Картометрический метод	1.00	-
357	434150.43	3292497.05	Картометрический метод	1.00	-
358	434133.15	3292520.19	Картометрический метод	1.00	-
359	434084.74	3292552.71	Картометрический метод	1.00	-
360	434022.58	3292594.47	Картометрический метод	1.00	-
361	434019.94	3292590.63	Картометрический метод	1.00	-
362	433976.87	3292619.74	Картометрический метод	1.00	-
363	433929.49	3292651.93	Картометрический метод	1.00	-
364	433917.10	3292660.95	Картометрический метод	1.00	-
365	433863.37	3292700.01	Картометрический метод	1.00	-
323	433853.93	3292686.89	Картометрический метод	1.00	-

2. Сведения о характерных точках границ объекта					
Обозначение характерных точек границ	Координаты, м		Метод определения координат характерной точки	Средняя квадратическая погрешность положения характерной точки (Mt), м	Описание обозначения точки на местности (при наличии)
	X	Y			
1	2	3	4	5	6
366	434534.00	3292780.86	Картометрический метод	1.00	-
367	434532.75	3292781.92	Картометрический метод	1.00	-
368	434528.81	3292777.29	Картометрический метод	1.00	-
369	434529.90	3292776.36	Картометрический метод	1.00	-
370	434482.71	3292722.34	Картометрический метод	1.00	-
371	434477.54	3292716.42	Картометрический метод	1.00	-
372	434431.45	3292665.52	Картометрический метод	1.00	-
373	434430.76	3292664.76	Картометрический метод	1.00	-
374	434414.48	3292646.83	Картометрический метод	1.00	-
375	434345.14	3292570.44	Картометрический метод	1.00	-
376	434344.35	3292569.57	Картометрический метод	1.00	-
377	434343.32	3292568.56	Картометрический метод	1.00	-
378	434342.54	3292567.79	Картометрический метод	1.00	-
379	434339.78	3292568.25	Картометрический метод	1.00	-
380	434337.90	3292562.68	Картометрический метод	1.00	-
381	434337.71	3292562.12	Картометрический метод	1.00	-
382	434308.97	3292524.87	Картометрический метод	1.00	-
383	434333.23	3292505.09	Картометрический метод	1.00	-
384	434333.46	3292504.97	Картометрический метод	1.00	-
385	434373.46	3292474.77	Картометрический метод	1.00	-
386	434375.69	3292480.15	Картометрический метод	1.00	-
387	434371.51	3292482.43	Картометрический метод	1.00	-
388	434375.31	3292493.26	Картометрический метод	1.00	-
389	434385.56	3292502.94	Картометрический метод	1.00	-
390	434387.65	3292501.80	Картометрический метод	1.00	-

2. Сведения о характерных точках границ объекта					
Обозначение характерных точек границ	Координаты, м		Метод определения координат характерной точки	Средняя квадратическая погрешность положения характерной точки (Mt), м	Описание обозначения точки на местности (при наличии)
	X	Y			
1	2	3	4	5	6
391	434396.01	3292519.66	Картометрический метод	1.00	-
392	434403.61	3292516.62	Картометрический метод	1.00	-
393	434442.50	3292499.72	Картометрический метод	1.00	-
394	434446.31	3292498.51	Картометрический метод	1.00	-
395	434462.87	3292492.96	Картометрический метод	1.00	-
396	434498.87	3292479.83	Картометрический метод	1.00	-
397	434499.92	3292486.09	Картометрический метод	1.00	-
398	434538.94	3292713.45	Картометрический метод	1.00	-
399	434535.61	3292714.07	Картометрический метод	1.00	-
400	434540.37	3292739.63	Картометрический метод	1.00	-
401	434542.98	3292739.14	Картометрический метод	1.00	-
402	434551.80	3292801.16	Картометрический метод	1.00	-
366	434534.00	3292780.86	Картометрический метод	1.00	-
403	436129.14	3292436.34	Картометрический метод	1.00	-
404	436120.35	3292414.79	Картометрический метод	1.00	-
405	436111.18	3292406.31	Картометрический метод	1.00	-
406	436103.69	3292399.38	Картометрический метод	1.00	-
407	436106.17	3292394.74	Картометрический метод	1.00	-
408	436145.93	3292320.93	Картометрический метод	1.00	-
409	436173.38	3292269.96	Картометрический метод	1.00	-
410	436179.40	3292274.49	Картометрический метод	1.00	-
411	436204.95	3292293.76	Картометрический метод	1.00	-
412	436260.48	3292335.60	Картометрический метод	1.00	-
413	436281.79	3292347.91	Картометрический метод	1.00	-
414	436297.20	3292360.42	Картометрический метод	1.00	-

2. Сведения о характерных точках границ объекта					
Обозначение характерных точек границ	Координаты, м		Метод определения координат характерной точки	Средняя квадратическая погрешность положения характерной точки (Mt), м	Описание обозначения точки на местности (при наличии)
	X	Y			
1	2	3	4	5	6
415	436295.77	3292362.19	Картометрический метод	1.00	-
416	436302.98	3292367.64	Картометрический метод	1.00	-
417	436304.52	3292368.81	Картометрический метод	1.00	-
418	436338.74	3292397.26	Картометрический метод	1.00	-
419	436336.89	3292400.33	Картометрический метод	1.00	-
420	436334.77	3292403.87	Картометрический метод	1.00	-
421	436336.12	3292404.96	Картометрический метод	1.00	-
422	436307.04	3292452.92	Картометрический метод	1.00	-
423	436303.31	3292459.09	Картометрический метод	1.00	-
424	436289.50	3292481.85	Картометрический метод	1.00	-
425	436275.05	3292504.27	Картометрический метод	1.00	-
426	436268.50	3292515.96	Картометрический метод	1.00	-
403	436129.14	3292436.34	Картометрический метод	1.00	-
427	434672.99	3293384.34	Картометрический метод	1.00	-
428	434644.31	3293217.32	Картометрический метод	1.00	-
429	434696.27	3293207.90	Картометрический метод	1.00	-
430	434723.62	3293203.28	Картометрический метод	1.00	-
431	434718.87	3293170.30	Картометрический метод	1.00	-
432	434717.79	3293164.40	Картометрический метод	1.00	-
433	434689.27	3293169.61	Картометрический метод	1.00	-
434	434689.26	3293169.61	Картометрический метод	1.00	-
435	434683.16	3293136.12	Картометрический метод	1.00	-
436	434682.16	3293130.76	Картометрический метод	1.00	-
437	434714.40	3293124.68	Картометрический метод	1.00	-
438	434706.64	3293078.98	Картометрический метод	1.00	-

2. Сведения о характерных точках границ объекта					
Обозначение характерных точек границ	Координаты, м		Метод определения координат характерной точки	Средняя квадратическая погрешность положения характерной точки (Mt), м	Описание обозначения точки на местности (при наличии)
	X	Y			
1	2	3	4	5	6
439	434698.43	3293030.68	Картометрический метод	1.00	-
440	434692.65	3293031.62	Картометрический метод	1.00	-
441	434653.61	3293038.01	Картометрический метод	1.00	-
442	434660.78	3293087.73	Картометрический метод	1.00	-
443	434648.54	3293090.16	Картометрический метод	1.00	-
444	434650.17	3293101.87	Картометрический метод	1.00	-
445	434653.04	3293122.58	Картометрический метод	1.00	-
446	434654.14	3293130.52	Картометрический метод	1.00	-
447	434636.33	3293132.56	Картометрический метод	1.00	-
448	434629.46	3293133.34	Картометрический метод	1.00	-
449	434612.66	3293042.05	Картометрический метод	1.00	-
450	434611.78	3293037.27	Картометрический метод	1.00	-
451	434604.11	3292996.57	Картометрический метод	1.00	-
452	434597.42	3292958.80	Картометрический метод	1.00	-
453	434590.63	3292911.05	Картометрический метод	1.00	-
454	434589.42	3292902.50	Картометрический метод	1.00	-
455	434595.92	3292908.08	Картометрический метод	1.00	-
456	434613.56	3292925.89	Картометрический метод	1.00	-
457	434630.17	3292938.28	Картометрический метод	1.00	-
458	434638.64	3292943.90	Картометрический метод	1.00	-
459	434655.37	3292953.08	Картометрический метод	1.00	-
460	434672.65	3292958.98	Картометрический метод	1.00	-
461	434680.43	3292960.62	Картометрический метод	1.00	-
462	434681.98	3292969.03	Картометрический метод	1.00	-
463	434684.35	3292982.60	Картометрический метод	1.00	-

2. Сведения о характерных точках границ объекта					
Обозначение характерных точек границ	Координаты, м		Метод определения координат характерной точки	Средняя квадратическая погрешность положения характерной точки (Mt), м	Описание обозначения точки на местности (при наличии)
	X	Y			
1	2	3	4	5	6
464	434741.36	3292975.38	Картометрический метод	1.00	-
465	434741.54	3292976.44	Картометрический метод	1.00	-
466	434741.76	3292976.41	Картометрический метод	1.00	-
467	434761.61	3292974.01	Картометрический метод	1.00	-
468	434762.71	3292982.94	Картометрический метод	1.00	-
469	434746.36	3293006.07	Картометрический метод	1.00	-
470	434746.14	3293004.66	Картометрический метод	1.00	-
471	434736.75	3293024.04	Картометрический метод	1.00	-
472	434705.28	3293029.59	Картометрический метод	1.00	-
473	434721.51	3293129.81	Картометрический метод	1.00	-
474	434713.83	3293131.35	Картометрический метод	1.00	-
475	434724.31	3293203.93	Картометрический метод	1.00	-
476	434739.06	3293280.96	Картометрический метод	1.00	-
477	434730.21	3293296.02	Картометрический метод	1.00	-
478	434756.49	3293372.70	Картометрический метод	1.00	-
479	434683.60	3293390.18	Картометрический метод	1.00	-
427	434672.99	3293384.34	Картометрический метод	1.00	-
480	437311.24	3290899.23	Картометрический метод	1.00	-
481	437251.63	3290827.30	Картометрический метод	1.00	-
482	437260.66	3290819.83	Картометрический метод	1.00	-
483	437278.64	3290804.95	Картометрический метод	1.00	-
484	437231.52	3290749.22	Картометрический метод	1.00	-
485	437215.37	3290730.12	Картометрический метод	1.00	-
486	437213.38	3290727.76	Картометрический метод	1.00	-
487	437254.47	3290692.18	Картометрический метод	1.00	-

2. Сведения о характерных точках границ объекта					
Обозначение характерных точек границ	Координаты, м		Метод определения координат характерной точки	Средняя квадратическая погрешность положения характерной точки (Mt), м	Описание обозначения точки на местности (при наличии)
	X	Y			
1	2	3	4	5	6
488	437255.50	3290693.39	Картометрический метод	1.00	-
489	437264.26	3290703.70	Картометрический метод	1.00	-
490	437290.32	3290736.35	Картометрический метод	1.00	-
491	437284.93	3290741.00	Картометрический метод	1.00	-
492	437295.91	3290753.68	Картометрический метод	1.00	-
493	437305.78	3290765.11	Картометрический метод	1.00	-
494	437330.34	3290743.89	Картометрический метод	1.00	-
495	437357.36	3290720.51	Картометрический метод	1.00	-
496	437347.16	3290708.59	Картометрический метод	1.00	-
497	437369.90	3290688.25	Картометрический метод	1.00	-
498	437369.82	3290688.16	Картометрический метод	1.00	-
499	437371.95	3290686.24	Картометрический метод	1.00	-
500	437373.29	3290685.03	Картометрический метод	1.00	-
501	437373.38	3290685.13	Картометрический метод	1.00	-
502	437415.87	3290647.11	Картометрический метод	1.00	-
503	437448.76	3290685.47	Картометрический метод	1.00	-
504	437448.00	3290694.12	Картометрический метод	1.00	-
505	437432.84	3290707.06	Картометрический метод	1.00	-
506	437457.62	3290735.99	Картометрический метод	1.00	-
507	437463.61	3290743.02	Картометрический метод	1.00	-
508	437476.61	3290758.10	Картометрический метод	1.00	-
509	437324.47	3290888.49	Картометрический метод	1.00	-
510	437311.54	3290899.57	Картометрический метод	1.00	-
480	437311.24	3290899.23	Картометрический метод	1.00	-
511	437368.28	3290763.31	Картометрический метод	1.00	-

2. Сведения о характерных точках границ объекта					
Обозначение характерных точек границ	Координаты, м		Метод определения координат характерной точки	Средняя квадратическая погрешность положения характерной точки (Mt), м	Описание обозначения точки на местности (при наличии)
	X	Y			
1	2	3	4	5	6
512	437409.17	3290727.45	Картометрический метод	1.00	-
513	437429.93	3290751.93	Картометрический метод	1.00	-
514	437387.97	3290789.14	Картометрический метод	1.00	-
511	437368.28	3290763.31	Картометрический метод	1.00	-
515	436307.51	3292290.90	Картометрический метод	1.00	-
516	436304.39	3292288.99	Картометрический метод	1.00	-
517	436301.59	3292287.26	Картометрический метод	1.00	-
518	436297.19	3292294.49	Картометрический метод	1.00	-
519	436293.55	3292300.40	Картометрический метод	1.00	-
520	436288.31	3292300.27	Картометрический метод	1.00	-
521	436286.05	3292299.04	Картометрический метод	1.00	-
522	436281.58	3292306.85	Картометрический метод	1.00	-
523	436284.19	3292308.33	Картометрический метод	1.00	-
524	436279.24	3292317.02	Картометрический метод	1.00	-
525	436278.17	3292319.00	Картометрический метод	1.00	-
526	436261.37	3292307.20	Картометрический метод	1.00	-
527	436261.86	3292307.12	Картометрический метод	1.00	-
528	436266.81	3292298.43	Картометрический метод	1.00	-
529	436262.36	3292295.90	Картометрический метод	1.00	-
530	436267.04	3292287.70	Картометрический метод	1.00	-
531	436252.65	3292279.61	Картометрический метод	1.00	-
532	436249.98	3292278.09	Картометрический метод	1.00	-
533	436247.78	3292277.04	Картометрический метод	1.00	-
534	436242.27	3292287.09	Картометрический метод	1.00	-
535	436241.18	3292289.14	Картометрический метод	1.00	-

2. Сведения о характерных точках границ объекта					
Обозначение характерных точек границ	Координаты, м		Метод определения координат характерной точки	Средняя квадратическая погрешность положения характерной точки (Mt), м	Описание обозначения точки на местности (при наличии)
	X	Y			
1	2	3	4	5	6
536	436240.13	3292291.15	Картометрический метод	1.00	-
537	436220.66	3292277.57	Картометрический метод	1.00	-
538	436218.35	3292276.32	Картометрический метод	1.00	-
539	436208.42	3292270.22	Картометрический метод	1.00	-
540	436206.22	3292268.87	Картометрический метод	1.00	-
541	436204.03	3292267.24	Картометрический метод	1.00	-
542	436197.12	3292262.11	Картометрический метод	1.00	-
543	436195.70	3292258.71	Картометрический метод	1.00	-
544	436189.13	3292254.23	Картометрический метод	1.00	-
545	436188.27	3292253.73	Картометрический метод	1.00	-
546	436187.43	3292252.62	Картометрический метод	1.00	-
547	436188.04	3292251.54	Картометрический метод	1.00	-
548	436189.53	3292248.72	Картометрический метод	1.00	-
549	436189.37	3292248.61	Картометрический метод	1.00	-
550	436195.06	3292237.71	Картометрический метод	1.00	-
551	436196.06	3292235.97	Картометрический метод	1.00	-
552	436234.19	3292168.34	Картометрический метод	1.00	-
553	436235.28	3292166.42	Картометрический метод	1.00	-
554	436237.18	3292167.51	Картометрический метод	1.00	-
555	436239.29	3292163.55	Картометрический метод	1.00	-
556	436244.15	3292154.83	Картометрический метод	1.00	-
557	436269.75	3292106.78	Картометрический метод	1.00	-
558	436270.76	3292104.89	Картометрический метод	1.00	-
559	436271.31	3292105.27	Картометрический метод	1.00	-
560	436309.79	3292127.30	Картометрический метод	1.00	-

2. Сведения о характерных точках границ объекта					
Обозначение характерных точек границ	Координаты, м		Метод определения координат характерной точки	Средняя квадратическая погрешность положения характерной точки (Mt), м	Описание обозначения точки на местности (при наличии)
	X	Y			
1	2	3	4	5	6
561	436309.79	3292127.31	Картометрический метод	1.00	-
562	436332.71	3292140.49	Картометрический метод	1.00	-
563	436334.06	3292141.27	Картометрический метод	1.00	-
564	436338.02	3292143.54	Картометрический метод	1.00	-
565	436330.57	3292156.78	Картометрический метод	1.00	-
566	436333.28	3292158.11	Картометрический метод	1.00	-
567	436318.25	3292193.04	Картометрический метод	1.00	-
568	436337.92	3292196.97	Картометрический метод	1.00	-
569	436344.68	3292197.50	Картометрический метод	1.00	-
570	436342.10	3292201.93	Картометрический метод	1.00	-
571	436355.80	3292208.33	Картометрический метод	1.00	-
572	436367.45	3292214.06	Картометрический метод	1.00	-
573	436368.34	3292214.53	Картометрический метод	1.00	-
574	436385.53	3292223.51	Картометрический метод	1.00	-
575	436388.56	3292221.63	Картометрический метод	1.00	-
576	436391.65	3292215.84	Картометрический метод	1.00	-
577	436395.74	3292217.95	Картометрический метод	1.00	-
578	436397.50	3292218.92	Картометрический метод	1.00	-
579	436434.13	3292239.45	Картометрический метод	1.00	-
580	436406.07	3292289.21	Картометрический метод	1.00	-
581	436403.40	3292293.87	Картометрический метод	1.00	-
582	436383.52	3292326.43	Картометрический метод	1.00	-
583	436378.60	3292334.37	Картометрический метод	1.00	-
515	436307.51	3292290.90	Картометрический метод	1.00	-
584	436894.15	3291594.60	Картометрический метод	1.00	-

2. Сведения о характерных точках границ объекта					
Обозначение характерных точек границ	Координаты, м		Метод определения координат характерной точки	Средняя квадратическая погрешность положения характерной точки (Mt), м	Описание обозначения точки на местности (при наличии)
	X	Y			
1	2	3	4	5	6
585	436892.68	3291589.82	Картометрический метод	1.00	-
586	436890.53	3291590.67	Картометрический метод	1.00	-
587	436885.59	3291571.62	Картометрический метод	1.00	-
588	436884.94	3291569.13	Картометрический метод	1.00	-
589	436886.19	3291568.63	Картометрический метод	1.00	-
590	436885.47	3291566.78	Картометрический метод	1.00	-
591	436897.81	3291556.86	Картометрический метод	1.00	-
592	436902.51	3291553.13	Картометрический метод	1.00	-
593	436912.20	3291545.36	Картометрический метод	1.00	-
594	436948.13	3291513.97	Картометрический метод	1.00	-
595	436948.17	3291513.97	Картометрический метод	1.00	-
596	436993.72	3291472.54	Картометрический метод	1.00	-
597	436998.16	3291478.00	Картометрический метод	1.00	-
598	437011.80	3291464.37	Картометрический метод	1.00	-
599	437017.72	3291459.00	Картометрический метод	1.00	-
600	437024.44	3291452.17	Картометрический метод	1.00	-
601	437025.75	3291453.65	Картометрический метод	1.00	-
602	437027.01	3291452.32	Картометрический метод	1.00	-
603	437052.45	3291429.02	Картометрический метод	1.00	-
604	437065.73	3291443.44	Картометрический метод	1.00	-
605	437076.73	3291434.03	Картометрический метод	1.00	-
606	437078.15	3291427.15	Картометрический метод	1.00	-
607	437135.82	3291379.41	Картометрический метод	1.00	-
608	437138.01	3291382.82	Картометрический метод	1.00	-
609	437183.64	3291345.51	Картометрический метод	1.00	-

2. Сведения о характерных точках границ объекта					
Обозначение характерных точек границ	Координаты, м		Метод определения координат характерной точки	Средняя квадратическая погрешность положения характерной точки (Mt), м	Описание обозначения точки на местности (при наличии)
	X	Y			
1	2	3	4	5	6
610	437185.65	3291347.87	Картометрический метод	1.00	-
611	437205.10	3291370.11	Картометрический метод	1.00	-
612	437219.24	3291386.27	Картометрический метод	1.00	-
613	437216.19	3291388.93	Картометрический метод	1.00	-
614	437213.05	3291391.61	Картометрический метод	1.00	-
615	437209.93	3291394.30	Картометрический метод	1.00	-
616	437191.65	3291410.06	Картометрический метод	1.00	-
617	437188.70	3291412.19	Картометрический метод	1.00	-
618	437173.91	3291417.34	Картометрический метод	1.00	-
619	437161.08	3291421.81	Картометрический метод	1.00	-
620	437160.91	3291445.61	Картометрический метод	1.00	-
621	437160.08	3291449.17	Картометрический метод	1.00	-
622	437161.10	3291453.97	Картометрический метод	1.00	-
623	437142.30	3291470.00	Картометрический метод	1.00	-
624	437146.03	3291474.69	Картометрический метод	1.00	-
625	437150.19	3291479.90	Картометрический метод	1.00	-
626	437144.47	3291484.68	Картометрический метод	1.00	-
627	437128.05	3291499.18	Картометрический метод	1.00	-
628	437123.52	3291494.21	Картометрический метод	1.00	-
629	437114.63	3291482.65	Картометрический метод	1.00	-
630	437101.27	3291464.39	Картометрический метод	1.00	-
631	437076.48	3291460.43	Картометрический метод	1.00	-
632	437056.92	3291472.15	Картометрический метод	1.00	-
633	437057.51	3291473.09	Картометрический метод	1.00	-
634	437050.18	3291479.53	Картометрический метод	1.00	-

2. Сведения о характерных точках границ объекта					
Обозначение характерных точек границ	Координаты, м		Метод определения координат характерной точки	Средняя квадратическая погрешность положения характерной точки (Mt), м	Описание обозначения точки на местности (при наличии)
	X	Y			
1	2	3	4	5	6
635	437050.78	3291485.75	Картометрический метод	1.00	-
636	437064.19	3291501.52	Картометрический метод	1.00	-
637	437033.76	3291528.56	Картометрический метод	1.00	-
638	437037.35	3291534.58	Картометрический метод	1.00	-
639	437044.09	3291558.73	Картометрический метод	1.00	-
640	437035.02	3291563.03	Картометрический метод	1.00	-
641	437014.87	3291572.56	Картометрический метод	1.00	-
642	437011.16	3291585.75	Картометрический метод	1.00	-
643	437011.26	3291586.93	Картометрический метод	1.00	-
644	437008.52	3291588.43	Картометрический метод	1.00	-
645	437003.98	3291577.39	Картометрический метод	1.00	-
646	437002.00	3291574.32	Картометрический метод	1.00	-
647	437001.41	3291568.06	Картометрический метод	1.00	-
648	436987.48	3291580.41	Картометрический метод	1.00	-
649	436965.75	3291598.98	Картометрический метод	1.00	-
650	436962.34	3291595.33	Картометрический метод	1.00	-
651	436954.83	3291587.29	Картометрический метод	1.00	-
652	436931.41	3291596.32	Картометрический метод	1.00	-
653	436926.43	3291597.34	Картометрический метод	1.00	-
654	436912.29	3291602.55	Картометрический метод	1.00	-
655	436907.19	3291604.31	Картометрический метод	1.00	-
656	436896.99	3291606.83	Картометрический метод	1.00	-
584	436894.15	3291594.60	Картометрический метод	1.00	-
657	434388.00	3292408.00	Картометрический метод	1.00	-
658	434381.00	3292405.00	Картометрический метод	1.00	-

2. Сведения о характерных точках границ объекта					
Обозначение характерных точек границ	Координаты, м		Метод определения координат характерной точки	Средняя квадратическая погрешность положения характерной точки (Mt), м	Описание обозначения точки на местности (при наличии)
	X	Y			
1	2	3	4	5	6
659	434378.00	3292402.00	Картометрический метод	1.00	-
660	434365.52	3292382.94	Картометрический метод	1.00	-
661	434339.03	3292343.21	Картометрический метод	1.00	-
662	434321.93	3292317.56	Картометрический метод	1.00	-
663	434304.44	3292292.68	Картометрический метод	1.00	-
664	434302.88	3292290.29	Картометрический метод	1.00	-
665	434295.58	3292279.15	Картометрический метод	1.00	-
666	434295.85	3292278.17	Картометрический метод	1.00	-
667	434296.11	3292276.54	Картометрический метод	1.00	-
668	434296.81	3292273.99	Картометрический метод	1.00	-
669	434298.60	3292271.08	Картометрический метод	1.00	-
670	434319.18	3292257.35	Картометрический метод	1.00	-
671	434331.22	3292274.32	Картометрический метод	1.00	-
672	434336.20	3292270.99	Картометрический метод	1.00	-
673	434322.57	3292251.70	Картометрический метод	1.00	-
674	434321.40	3292249.95	Картометрический метод	1.00	-
675	434315.46	3292240.63	Картометрический метод	1.00	-
676	434315.49	3292237.40	Картометрический метод	1.00	-
677	434317.38	3292234.97	Картометрический метод	1.00	-
678	434326.22	3292228.83	Картометрический метод	1.00	-
679	434351.40	3292213.71	Картометрический метод	1.00	-
680	434354.93	3292211.35	Картометрический метод	1.00	-
681	434357.84	3292215.73	Картометрический метод	1.00	-
682	434376.28	3292243.95	Картометрический метод	1.00	-
683	434386.97	3292236.98	Картометрический метод	1.00	-

2. Сведения о характерных точках границ объекта					
Обозначение характерных точек границ	Координаты, м		Метод определения координат характерной точки	Средняя квадратическая погрешность положения характерной точки (Mt), м	Описание обозначения точки на местности (при наличии)
	X	Y			
1	2	3	4	5	6
684	434424.87	3292293.24	Картометрический метод	1.00	-
685	434443.38	3292320.71	Картометрический метод	1.00	-
686	434440.88	3292322.34	Картометрический метод	1.00	-
687	434461.13	3292359.26	Картометрический метод	1.00	-
688	434469.33	3292355.98	Картометрический метод	1.00	-
689	434479.85	3292374.41	Картометрический метод	1.00	-
690	434476.05	3292375.98	Картометрический метод	1.00	-
691	434458.44	3292382.74	Картометрический метод	1.00	-
692	434432.99	3292392.67	Картометрический метод	1.00	-
693	434431.45	3292393.26	Картометрический метод	1.00	-
694	434425.33	3292391.22	Картометрический метод	1.00	-
695	434417.18	3292396.11	Картометрический метод	1.00	-
696	434402.28	3292402.44	Картометрический метод	1.00	-
697	434400.18	3292403.28	Картометрический метод	1.00	-
698	434398.33	3292405.79	Картометрический метод	1.00	-
699	434397.03	3292406.53	Картометрический метод	1.00	-
700	434391.00	3292409.01	Картометрический метод	1.00	-
657	434388.00	3292408.00	Картометрический метод	1.00	-
701	436728.37	3290932.44	Картометрический метод	1.00	-
702	436721.11	3290909.68	Картометрический метод	1.00	-
703	436720.74	3290908.84	Картометрический метод	1.00	-
704	436727.93	3290901.58	Картометрический метод	1.00	-
705	436733.30	3290897.08	Картометрический метод	1.00	-
706	436735.47	3290899.67	Картометрический метод	1.00	-
707	436736.24	3290899.02	Картометрический метод	1.00	-

2. Сведения о характерных точках границ объекта					
Обозначение характерных точек границ	Координаты, м		Метод определения координат характерной точки	Средняя квадратическая погрешность положения характерной точки (Mt), м	Описание обозначения точки на местности (при наличии)
	X	Y			
1	2	3	4	5	6
708	436770.10	3290871.67	Картометрический метод	1.00	-
709	436750.90	3290849.72	Картометрический метод	1.00	-
710	436784.40	3290820.27	Картометрический метод	1.00	-
711	436788.50	3290816.67	Картометрический метод	1.00	-
712	436804.87	3290802.27	Картометрический метод	1.00	-
713	436800.58	3290797.57	Картометрический метод	1.00	-
714	436825.88	3290776.54	Картометрический метод	1.00	-
715	436813.04	3290761.59	Картометрический метод	1.00	-
716	436823.16	3290756.94	Картометрический метод	1.00	-
717	436825.13	3290759.52	Картометрический метод	1.00	-
718	436837.90	3290776.28	Картометрический метод	1.00	-
719	436869.16	3290810.57	Картометрический метод	1.00	-
720	436860.81	3290817.65	Картометрический метод	1.00	-
721	436836.78	3290838.02	Картометрический метод	1.00	-
722	436853.15	3290857.08	Картометрический метод	1.00	-
723	436857.35	3290862.10	Картометрический метод	1.00	-
724	436859.78	3290860.07	Картометрический метод	1.00	-
725	436887.33	3290848.80	Картометрический метод	1.00	-
726	436893.82	3290846.15	Картометрический метод	1.00	-
727	436892.85	3290856.35	Картометрический метод	1.00	-
728	436892.03	3290867.94	Картометрический метод	1.00	-
729	436891.04	3290880.70	Картометрический метод	1.00	-
730	436889.86	3290889.11	Картометрический метод	1.00	-
731	436888.47	3290891.89	Картометрический метод	1.00	-
732	436877.88	3290918.86	Картометрический метод	1.00	-

2. Сведения о характерных точках границ объекта					
Обозначение характерных точек границ	Координаты, м		Метод определения координат характерной точки	Средняя квадратическая погрешность положения характерной точки (Mt), м	Описание обозначения точки на местности (при наличии)
	X	Y			
1	2	3	4	5	6
733	436874.17	3290918.58	Картометрический метод	1.00	-
734	436871.26	3290919.63	Картометрический метод	1.00	-
735	436867.52	3290922.22	Картометрический метод	1.00	-
736	436865.81	3290924.39	Картометрический метод	1.00	-
737	436864.50	3290927.54	Картометрический метод	1.00	-
738	436832.45	3290928.99	Картометрический метод	1.00	-
739	436822.80	3290917.62	Картометрический метод	1.00	-
740	436811.41	3290903.43	Картометрический метод	1.00	-
741	436809.88	3290901.86	Картометрический метод	1.00	-
742	436801.38	3290908.67	Картометрический метод	1.00	-
743	436793.73	3290914.79	Картометрический метод	1.00	-
744	436788.01	3290907.69	Картометрический метод	1.00	-
745	436773.89	3290920.66	Картометрический метод	1.00	-
746	436764.20	3290929.54	Картометрический метод	1.00	-
747	436761.43	3290932.08	Картометрический метод	1.00	-
748	436767.26	3290940.03	Картометрический метод	1.00	-
749	436754.00	3290949.83	Картометрический метод	1.00	-
750	436752.13	3290947.28	Картометрический метод	1.00	-
751	436747.49	3290940.97	Картометрический метод	1.00	-
752	436732.73	3290950.21	Картометрический метод	1.00	-
701	436728.37	3290932.44	Картометрический метод	1.00	-
753	436270.46	3290193.89	Картометрический метод	1.00	-
754	436266.69	3290196.87	Картометрический метод	1.00	-
755	436263.97	3290194.58	Картометрический метод	1.00	-
756	436259.42	3290190.79	Картометрический метод	1.00	-

2. Сведения о характерных точках границ объекта					
Обозначение характерных точек границ	Координаты, м		Метод определения координат характерной точки	Средняя квадратическая погрешность положения характерной точки (Mt), м	Описание обозначения точки на местности (при наличии)
	X	Y			
1	2	3	4	5	6
757	436254.97	3290185.47	Картометрический метод	1.00	-
758	436251.51	3290181.26	Картометрический метод	1.00	-
759	436246.48	3290174.68	Картометрический метод	1.00	-
760	436216.07	3290141.17	Картометрический метод	1.00	-
761	436189.20	3290111.56	Картометрический метод	1.00	-
762	436186.40	3290108.47	Картометрический метод	1.00	-
763	436222.51	3290077.26	Картометрический метод	1.00	-
764	436235.09	3290066.39	Картометрический метод	1.00	-
765	436266.68	3290039.09	Картометрический метод	1.00	-
766	436269.43	3290042.31	Картометрический метод	1.00	-
767	436270.60	3290041.31	Картометрический метод	1.00	-
768	436273.25	3290039.03	Картометрический метод	1.00	-
769	436283.99	3290051.50	Картометрический метод	1.00	-
770	436294.87	3290042.24	Картометрический метод	1.00	-
771	436299.73	3290038.10	Картометрический метод	1.00	-
772	436325.69	3290068.53	Картометрический метод	1.00	-
773	436323.36	3290070.52	Картометрический метод	1.00	-
774	436310.47	3290081.52	Картометрический метод	1.00	-
775	436310.12	3290081.83	Картометрический метод	1.00	-
776	436355.64	3290134.69	Картометрический метод	1.00	-
777	436351.32	3290138.41	Картометрический метод	1.00	-
778	436351.28	3290138.45	Картометрический метод	1.00	-
779	436349.83	3290139.77	Картометрический метод	1.00	-
780	436294.41	3290190.04	Картометрический метод	1.00	-
781	436278.52	3290204.45	Картометрический метод	1.00	-

2. Сведения о характерных точках границ объекта					
Обозначение характерных точек границ	Координаты, м		Метод определения координат характерной точки	Средняя квадратическая погрешность положения характерной точки (Mt), м	Описание обозначения точки на местности (при наличии)
	X	Y			
1	2	3	4	5	6
753	436270.46	3290193.89	Картометрический метод	1.00	-
782	437017.34	3290824.97	Картометрический метод	1.00	-
783	437014.49	3290821.65	Картометрический метод	1.00	-
784	436985.97	3290788.43	Картометрический метод	1.00	-
785	436976.97	3290777.43	Картометрический метод	1.00	-
786	436939.80	3290734.10	Картометрический метод	1.00	-
787	436938.49	3290732.58	Картометрический метод	1.00	-
788	436914.51	3290705.22	Картометрический метод	1.00	-
789	436911.35	3290701.75	Картометрический метод	1.00	-
790	436912.96	3290700.27	Картометрический метод	1.00	-
791	436916.73	3290696.98	Картометрический метод	1.00	-
792	436937.92	3290678.51	Картометрический метод	1.00	-
793	436960.08	3290657.02	Картометрический метод	1.00	-
794	436974.92	3290642.62	Картометрический метод	1.00	-
795	436992.64	3290663.19	Картометрический метод	1.00	-
796	437009.46	3290682.72	Картометрический метод	1.00	-
797	437010.66	3290688.78	Картометрический метод	1.00	-
798	437031.64	3290713.06	Картометрический метод	1.00	-
799	437031.98	3290714.93	Картометрический метод	1.00	-
800	437030.49	3290717.00	Картометрический метод	1.00	-
801	437038.56	3290726.44	Картометрический метод	1.00	-
802	437070.95	3290766.84	Картометрический метод	1.00	-
803	437057.59	3290778.67	Картометрический метод	1.00	-
804	437079.84	3290806.07	Картометрический метод	1.00	-
805	437039.07	3290841.07	Картометрический метод	1.00	-

2. Сведения о характерных точках границ объекта					
Обозначение характерных точек границ	Координаты, м		Метод определения координат характерной точки	Средняя квадратическая погрешность положения характерной точки (Mt), м	Описание обозначения точки на местности (при наличии)
	X	Y			
1	2	3	4	5	6
806	437034.52	3290844.99	Картометрический метод	1.00	-
782	437017.34	3290824.97	Картометрический метод	1.00	-
807	433756.74	3292122.49	Картометрический метод	1.00	-
808	433765.25	3292117.00	Картометрический метод	1.00	-
809	433725.35	3292056.59	Картометрический метод	1.00	-
810	433760.56	3292032.37	Картометрический метод	1.00	-
811	433806.80	3292001.06	Картометрический метод	1.00	-
812	433823.13	3291990.00	Картометрический метод	1.00	-
813	433816.26	3291979.83	Картометрический метод	1.00	-
814	433833.49	3291968.68	Картометрический метод	1.00	-
815	433839.42	3291978.04	Картометрический метод	1.00	-
816	433851.24	3291996.63	Картометрический метод	1.00	-
817	433851.21	3291996.65	Картометрический метод	1.00	-
818	433854.35	3292001.72	Картометрический метод	1.00	-
819	433862.74	3292015.35	Картометрический метод	1.00	-
820	433864.19	3292017.71	Картометрический метод	1.00	-
821	433880.65	3292044.45	Картометрический метод	1.00	-
822	433880.22	3292044.75	Картометрический метод	1.00	-
823	433894.74	3292065.77	Картометрический метод	1.00	-
824	433877.00	3292077.97	Картометрический метод	1.00	-
825	433876.98	3292077.96	Картометрический метод	1.00	-
826	433876.04	3292078.61	Картометрический метод	1.00	-
827	433863.28	3292087.14	Картометрический метод	1.00	-
828	433863.30	3292087.20	Картометрический метод	1.00	-
829	433830.50	3292109.13	Картометрический метод	1.00	-

2. Сведения о характерных точках границ объекта					
Обозначение характерных точек границ	Координаты, м		Метод определения координат характерной точки	Средняя квадратическая погрешность положения характерной точки (Mt), м	Описание обозначения точки на местности (при наличии)
	X	Y			
1	2	3	4	5	6
830	433825.68	3292112.26	Картометрический метод	1.00	-
831	433797.37	3292131.08	Картометрический метод	1.00	-
832	433785.27	3292138.80	Картометрический метод	1.00	-
833	433774.23	3292145.84	Картометрический метод	1.00	-
834	433772.50	3292146.93	Картометрический метод	1.00	-
807	433756.74	3292122.49	Картометрический метод	1.00	-
835	437046.27	3292289.22	Картометрический метод	1.00	-
836	437041.65	3292267.66	Картометрический метод	1.00	-
837	437044.99	3292266.73	Картометрический метод	1.00	-
838	437047.01	3292266.05	Картометрический метод	1.00	-
839	437061.19	3292262.10	Картометрический метод	1.00	-
840	437065.99	3292260.71	Картометрический метод	1.00	-
841	437068.16	3292260.08	Картометрический метод	1.00	-
842	437088.93	3292254.05	Картометрический метод	1.00	-
843	437097.99	3292254.59	Картометрический метод	1.00	-
844	437104.27	3292267.44	Картометрический метод	1.00	-
845	437123.88	3292260.42	Картометрический метод	1.00	-
846	437131.20	3292257.82	Картометрический метод	1.00	-
847	437133.97	3292258.50	Картометрический метод	1.00	-
848	437137.01	3292257.17	Картометрический метод	1.00	-
849	437145.24	3292252.85	Картометрический метод	1.00	-
850	437145.88	3292252.86	Картометрический метод	1.00	-
851	437150.78	3292250.70	Картометрический метод	1.00	-
852	437159.26	3292269.94	Картометрический метод	1.00	-
853	437176.15	3292264.05	Картометрический метод	1.00	-

2. Сведения о характерных точках границ объекта					
Обозначение характерных точек границ	Координаты, м		Метод определения координат характерной точки	Средняя квадратическая погрешность положения характерной точки (Mt), м	Описание обозначения точки на местности (при наличии)
	X	Y			
1	2	3	4	5	6
854	437177.00	3292266.59	Картометрический метод	1.00	-
855	437177.41	3292278.15	Картометрический метод	1.00	-
856	437180.40	3292292.43	Картометрический метод	1.00	-
857	437181.31	3292302.04	Картометрический метод	1.00	-
858	437182.55	3292316.46	Картометрический метод	1.00	-
859	437184.35	3292324.63	Картометрический метод	1.00	-
860	437189.15	3292351.88	Картометрический метод	1.00	-
861	437176.60	3292354.82	Картометрический метод	1.00	-
862	437084.08	3292378.35	Картометрический метод	1.00	-
863	437069.16	3292381.99	Картометрический метод	1.00	-
864	437066.20	3292382.56	Картометрический метод	1.00	-
835	437046.27	3292289.22	Картометрический метод	1.00	-
865	433047.62	3292205.88	Картометрический метод	1.00	-
866	433046.66	3292204.48	Картометрический метод	1.00	-
867	433102.08	3292166.57	Картометрический метод	1.00	-
868	433127.89	3292148.70	Картометрический метод	1.00	-
869	433132.93	3292145.45	Картометрический метод	1.00	-
870	433171.81	3292202.66	Картометрический метод	1.00	-
871	433155.51	3292213.74	Картометрический метод	1.00	-
872	433170.11	3292235.46	Картометрический метод	1.00	-
873	433178.35	3292230.09	Картометрический метод	1.00	-
874	433189.81	3292247.69	Картометрический метод	1.00	-
875	433176.11	3292256.61	Картометрический метод	1.00	-
876	433180.84	3292263.87	Картометрический метод	1.00	-
877	433171.84	3292269.86	Картометрический метод	1.00	-

2. Сведения о характерных точках границ объекта					
Обозначение характерных точек границ	Координаты, м		Метод определения координат характерной точки	Средняя квадратическая погрешность положения характерной точки (Mt), м	Описание обозначения точки на местности (при наличии)
	X	Y			
1	2	3	4	5	6
878	433138.57	3292292.00	Картометрический метод	1.00	-
879	433170.12	3292339.42	Картометрический метод	1.00	-
880	433148.96	3292353.53	Картометрический метод	1.00	-
865	433047.62	3292205.88	Картометрический метод	1.00	-
881	433814.89	3292196.68	Картометрический метод	1.00	-
882	433809.82	3292189.41	Картометрический метод	1.00	-
883	433804.39	3292181.31	Картометрический метод	1.00	-
884	433811.10	3292177.00	Картометрический метод	1.00	-
885	433867.56	3292139.12	Картометрический метод	1.00	-
886	433881.58	3292129.50	Картометрический метод	1.00	-
887	433902.51	3292115.74	Картометрический метод	1.00	-
888	433916.40	3292137.01	Картометрический метод	1.00	-
889	433917.57	3292135.71	Картометрический метод	1.00	-
890	433947.84	3292149.35	Картометрический метод	1.00	-
891	433966.45	3292153.53	Картометрический метод	1.00	-
892	433978.05	3292170.33	Картометрический метод	1.00	-
893	433975.41	3292172.12	Картометрический метод	1.00	-
894	433983.70	3292185.41	Картометрический метод	1.00	-
895	433988.30	3292191.96	Картометрический метод	1.00	-
896	434002.22	3292212.72	Картометрический метод	1.00	-
897	433985.60	3292223.85	Картометрический метод	1.00	-
898	433985.59	3292223.85	Картометрический метод	1.00	-
899	433986.16	3292224.69	Картометрический метод	1.00	-
900	433979.42	3292229.00	Картометрический метод	1.00	-
901	433960.32	3292200.88	Картометрический метод	1.00	-

2. Сведения о характерных точках границ объекта					
Обозначение характерных точек границ	Координаты, м		Метод определения координат характерной точки	Средняя квадратическая погрешность положения характерной точки (Mt), м	Описание обозначения точки на местности (при наличии)
	X	Y			
1	2	3	4	5	6
902	433951.92	3292188.02	Картометрический метод	1.00	-
903	433930.22	3292202.70	Картометрический метод	1.00	-
904	433853.24	3292252.38	Картометрический метод	1.00	-
881	433814.89	3292196.68	Картометрический метод	1.00	-
905	433695.92	3293080.97	Картометрический метод	1.00	-
906	433656.57	3293052.27	Картометрический метод	1.00	-
907	433585.50	3293000.45	Картометрический метод	1.00	-
908	433589.30	3292997.99	Картометрический метод	1.00	-
909	433658.73	3292953.22	Картометрический метод	1.00	-
910	433690.14	3292943.04	Картометрический метод	1.00	-
911	433763.86	3292991.19	Картометрический метод	1.00	-
912	433696.19	3293081.17	Картометрический метод	1.00	-
905	433695.92	3293080.97	Картометрический метод	1.00	-
913	436075.22	3289734.42	Картометрический метод	1.00	-
914	436074.05	3289733.23	Картометрический метод	1.00	-
915	436067.45	3289725.61	Картометрический метод	1.00	-
916	436055.70	3289707.44	Картометрический метод	1.00	-
917	436043.07	3289692.88	Картометрический метод	1.00	-
918	435985.97	3289617.46	Картометрический метод	1.00	-
919	435990.86	3289613.97	Картометрический метод	1.00	-
920	436049.63	3289571.99	Картометрический метод	1.00	-
921	436053.98	3289572.49	Картометрический метод	1.00	-
922	436088.05	3289618.94	Картометрический метод	1.00	-
923	436097.57	3289631.72	Картометрический метод	1.00	-
924	436097.67	3289631.86	Картометрический метод	1.00	-

2. Сведения о характерных точках границ объекта					
Обозначение характерных точек границ	Координаты, м		Метод определения координат характерной точки	Средняя квадратическая погрешность положения характерной точки (Mt), м	Описание обозначения точки на местности (при наличии)
	X	Y			
1	2	3	4	5	6
925	436119.60	3289661.30	Картометрический метод	1.00	-
926	436138.29	3289686.39	Картометрический метод	1.00	-
927	436138.56	3289686.82	Картометрический метод	1.00	-
928	436076.65	3289735.86	Картометрический метод	1.00	-
913	436075.22	3289734.42	Картометрический метод	1.00	-
929	433083.33	3289420.09	Картометрический метод	1.00	-
930	433130.90	3289404.70	Картометрический метод	1.00	-
931	433180.76	3289388.57	Картометрический метод	1.00	-
932	433237.86	3289370.10	Картометрический метод	1.00	-
933	433296.04	3289351.28	Картометрический метод	1.00	-
934	433311.20	3289398.92	Картометрический метод	1.00	-
935	433253.37	3289417.63	Картометрический метод	1.00	-
936	433196.29	3289436.10	Картометрический метод	1.00	-
937	433146.43	3289452.23	Картометрический метод	1.00	-
938	433098.85	3289467.62	Картометрический метод	1.00	-
929	433083.33	3289420.09	Картометрический метод	1.00	-
939	434565.95	3292744.04	Картометрический метод	1.00	-
940	434564.46	3292737.20	Картометрический метод	1.00	-
941	434563.39	3292732.26	Картометрический метод	1.00	-
942	434561.85	3292725.22	Картометрический метод	1.00	-
943	434560.88	3292719.33	Картометрический метод	1.00	-
944	434542.41	3292640.23	Картометрический метод	1.00	-
945	434538.58	3292623.60	Картометрический метод	1.00	-
946	434533.78	3292602.77	Картометрический метод	1.00	-
947	434570.66	3292588.24	Картометрический метод	1.00	-

2. Сведения о характерных точках границ объекта					
Обозначение характерных точек границ	Координаты, м		Метод определения координат характерной точки	Средняя квадратическая погрешность положения характерной точки (Mt), м	Описание обозначения точки на местности (при наличии)
	X	Y			
1	2	3	4	5	6
948	434571.52	3292587.86	Картометрический метод	1.00	-
949	434585.58	3292582.49	Картометрический метод	1.00	-
950	434581.26	3292570.91	Картометрический метод	1.00	-
951	434603.37	3292575.63	Картометрический метод	1.00	-
952	434608.35	3292593.52	Картометрический метод	1.00	-
953	434584.88	3292604.79	Картометрический метод	1.00	-
954	434577.42	3292602.10	Картометрический метод	1.00	-
955	434575.91	3292631.05	Картометрический метод	1.00	-
956	434578.10	3292630.45	Картометрический метод	1.00	-
957	434594.12	3292700.94	Картометрический метод	1.00	-
958	434605.08	3292697.01	Картометрический метод	1.00	-
959	434638.87	3292684.90	Картометрический метод	1.00	-
960	434700.04	3292662.99	Картометрический метод	1.00	-
961	434703.88	3292663.63	Картометрический метод	1.00	-
962	434712.49	3292690.48	Картометрический метод	1.00	-
963	434612.95	3292721.89	Картометрический метод	1.00	-
964	434612.18	3292722.14	Картометрический метод	1.00	-
965	434613.62	3292728.98	Картометрический метод	1.00	-
966	434620.04	3292758.42	Картометрический метод	1.00	-
967	434572.35	3292773.46	Картометрический метод	1.00	-
939	434565.95	3292744.04	Картометрический метод	1.00	-
968	435940.43	3291460.58	Картометрический метод	1.00	-
969	435925.21	3291443.24	Картометрический метод	1.00	-
970	435913.52	3291453.76	Картометрический метод	1.00	-
971	435904.81	3291443.80	Картометрический метод	1.00	-

2. Сведения о характерных точках границ объекта					
Обозначение характерных точек границ	Координаты, м		Метод определения координат характерной точки	Средняя квадратическая погрешность положения характерной точки (Mt), м	Описание обозначения точки на местности (при наличии)
	X	Y			
1	2	3	4	5	6
972	435890.98	3291455.83	Картометрический метод	1.00	-
973	435881.98	3291445.42	Картометрический метод	1.00	-
974	435880.49	3291443.73	Картометрический метод	1.00	-
975	435853.68	3291412.98	Картометрический метод	1.00	-
976	435857.97	3291409.30	Картометрический метод	1.00	-
977	435846.54	3291394.96	Картометрический метод	1.00	-
978	435831.38	3291376.10	Картометрический метод	1.00	-
979	435830.03	3291377.07	Картометрический метод	1.00	-
980	435824.28	3291371.16	Картометрический метод	1.00	-
981	435840.11	3291352.00	Картометрический метод	1.00	-
982	435845.06	3291355.89	Картометрический метод	1.00	-
983	435845.91	3291354.85	Картометрический метод	1.00	-
984	435855.55	3291343.07	Картометрический метод	1.00	-
985	435856.95	3291344.64	Картометрический метод	1.00	-
986	435900.84	3291393.56	Картометрический метод	1.00	-
987	435924.46	3291419.92	Картометрический метод	1.00	-
988	435944.11	3291402.24	Картометрический метод	1.00	-
989	435916.52	3291357.57	Картометрический метод	1.00	-
990	435924.39	3291339.51	Картометрический метод	1.00	-
991	435927.09	3291337.13	Картометрический метод	1.00	-
992	435937.49	3291327.91	Картометрический метод	1.00	-
993	435937.81	3291328.27	Картометрический метод	1.00	-
994	435986.67	3291384.52	Картометрический метод	1.00	-
995	435997.75	3291397.10	Картометрический метод	1.00	-
996	435946.53	3291444.66	Картометрический метод	1.00	-

2. Сведения о характерных точках границ объекта					
Обозначение характерных точек границ	Координаты, м		Метод определения координат характерной точки	Средняя квадратическая погрешность положения характерной точки (Mt), м	Описание обозначения точки на местности (при наличии)
	X	Y			
1	2	3	4	5	6
997	435964.00	3291464.00	Картометрический метод	1.00	-
998	435965.66	3291465.66	Картометрический метод	1.00	-
999	435954.10	3291475.72	Картометрический метод	1.00	-
1000	435953.73	3291475.73	Картометрический метод	1.00	-
968	435940.43	3291460.58	Картометрический метод	1.00	-
1001	434983.90	3291733.45	Картометрический метод	1.00	-
1002	434974.14	3291726.91	Картометрический метод	1.00	-
1003	434981.76	3291715.51	Картометрический метод	1.00	-
1004	434969.98	3291707.31	Картометрический метод	1.00	-
1005	434977.05	3291695.14	Картометрический метод	1.00	-
1006	434984.47	3291682.38	Картометрический метод	1.00	-
1007	434995.98	3291680.94	Картометрический метод	1.00	-
1008	434999.84	3291675.22	Картометрический метод	1.00	-
1009	434995.27	3291673.18	Картометрический метод	1.00	-
1010	434999.76	3291663.14	Картометрический метод	1.00	-
1011	435004.33	3291665.18	Картометрический метод	1.00	-
1012	435027.32	3291619.95	Картометрический метод	1.00	-
1013	435033.48	3291601.07	Картометрический метод	1.00	-
1014	435051.94	3291562.60	Картометрический метод	1.00	-
1015	435074.27	3291519.28	Картометрический метод	1.00	-
1016	435090.58	3291526.85	Картометрический метод	1.00	-
1017	435076.12	3291571.80	Картометрический метод	1.00	-
1018	435065.99	3291613.58	Картометрический метод	1.00	-
1019	435061.42	3291632.47	Картометрический метод	1.00	-
1020	435051.34	3291674.01	Картометрический метод	1.00	-

2. Сведения о характерных точках границ объекта					
Обозначение характерных точек границ	Координаты, м		Метод определения координат характерной точки	Средняя квадратическая погрешность положения характерной точки (Mt), м	Описание обозначения точки на местности (при наличии)
	X	Y			
1	2	3	4	5	6
1021	435058.09	3291673.18	Картометрический метод	1.00	-
1022	435048.29	3291709.98	Картометрический метод	1.00	-
1023	435033.62	3291765.02	Картометрический метод	1.00	-
1001	434983.90	3291733.45	Картометрический метод	1.00	-
1024	433539.18	3292567.87	Картометрический метод	1.00	-
1025	433523.64	3292544.59	Картометрический метод	1.00	-
1026	433497.88	3292506.01	Картометрический метод	1.00	-
1027	433469.59	3292463.64	Картометрический метод	1.00	-
1028	433469.23	3292462.03	Картометрический метод	1.00	-
1029	433473.46	3292446.55	Картометрический метод	1.00	-
1030	433474.55	3292442.54	Картометрический метод	1.00	-
1031	433481.39	3292437.47	Картометрический метод	1.00	-
1032	433482.44	3292436.78	Картометрический метод	1.00	-
1033	433508.02	3292420.54	Картометрический метод	1.00	-
1034	433509.69	3292419.47	Картометрический метод	1.00	-
1035	433509.70	3292419.47	Картометрический метод	1.00	-
1036	433549.16	3292478.57	Картометрический метод	1.00	-
1037	433560.79	3292495.88	Картометрический метод	1.00	-
1038	433578.30	3292521.93	Картометрический метод	1.00	-
1039	433579.45	3292521.19	Картометрический метод	1.00	-
1040	433617.36	3292553.12	Картометрический метод	1.00	-
1041	433586.08	3292574.83	Картометрический метод	1.00	-
1042	433557.16	3292595.10	Картометрический метод	1.00	-
1024	433539.18	3292567.87	Картометрический метод	1.00	-
1043	433582.42	3292560.07	Картометрический метод	1.00	-

2. Сведения о характерных точках границ объекта					
Обозначение характерных точек границ	Координаты, м		Метод определения координат характерной точки	Средняя квадратическая погрешность положения характерной точки (Mt), м	Описание обозначения точки на местности (при наличии)
	X	Y			
1	2	3	4	5	6
1044	433599.61	3292548.34	Картометрический метод	1.00	-
1045	433604.36	3292555.24	Картометрический метод	1.00	-
1046	433586.76	3292567.21	Картометрический метод	1.00	-
1043	433582.42	3292560.07	Картометрический метод	1.00	-
1047	434231.64	3292419.47	Картометрический метод	1.00	-
1048	434227.78	3292414.59	Картометрический метод	1.00	-
1049	434210.82	3292393.12	Картометрический метод	1.00	-
1050	434179.33	3292358.88	Картометрический метод	1.00	-
1051	434198.73	3292345.35	Картометрический метод	1.00	-
1052	434218.54	3292331.83	Картометрический метод	1.00	-
1053	434221.68	3292329.76	Картометрический метод	1.00	-
1054	434226.19	3292326.59	Картометрический метод	1.00	-
1055	434245.39	3292353.86	Картометрический метод	1.00	-
1056	434264.66	3292381.24	Картометрический метод	1.00	-
1057	434277.53	3292372.69	Картометрический метод	1.00	-
1058	434283.32	3292381.33	Картометрический метод	1.00	-
1059	434295.10	3292373.16	Картометрический метод	1.00	-
1060	434296.24	3292374.78	Картометрический метод	1.00	-
1061	434307.25	3292367.48	Картометрический метод	1.00	-
1062	434306.15	3292365.80	Картометрический метод	1.00	-
1063	434322.74	3292354.50	Картометрический метод	1.00	-
1064	434327.24	3292361.48	Картометрический метод	1.00	-
1065	434336.08	3292355.68	Картометрический метод	1.00	-
1066	434360.64	3292392.52	Картометрический метод	1.00	-
1067	434363.20	3292396.35	Картометрический метод	1.00	-

2. Сведения о характерных точках границ объекта					
Обозначение характерных точек границ	Координаты, м		Метод определения координат характерной точки	Средняя квадратическая погрешность положения характерной точки (Mt), м	Описание обозначения точки на местности (при наличии)
	X	Y			
1	2	3	4	5	6
1068	434359.57	3292397.79	Картометрический метод	1.00	-
1069	434268.75	3292433.75	Картометрический метод	1.00	-
1070	434248.84	3292441.59	Картометрический метод	1.00	-
1047	434231.64	3292419.47	Картометрический метод	1.00	-
1071	436952.90	3290535.06	Картометрический метод	1.00	-
1072	436929.56	3290508.09	Картометрический метод	1.00	-
1073	436916.56	3290469.12	Картометрический метод	1.00	-
1074	436912.19	3290471.53	Картометрический метод	1.00	-
1075	436909.56	3290466.78	Картометрический метод	1.00	-
1076	436913.93	3290464.36	Картометрический метод	1.00	-
1077	436930.87	3290449.83	Картометрический метод	1.00	-
1078	436934.95	3290446.49	Картометрический метод	1.00	-
1079	436946.01	3290435.98	Картометрический метод	1.00	-
1080	436955.19	3290439.79	Картометрический метод	1.00	-
1081	436979.23	3290460.71	Картометрический метод	1.00	-
1082	437017.50	3290479.30	Картометрический метод	1.00	-
1083	437021.24	3290481.12	Картометрический метод	1.00	-
1084	437031.83	3290471.97	Картометрический метод	1.00	-
1085	437043.58	3290485.75	Картометрический метод	1.00	-
1086	437051.99	3290495.98	Картометрический метод	1.00	-
1087	437021.75	3290521.91	Картометрический метод	1.00	-
1088	436996.35	3290543.77	Картометрический метод	1.00	-
1089	436976.34	3290560.79	Картометрический метод	1.00	-
1071	436952.90	3290535.06	Картометрический метод	1.00	-
1090	435979.56	3292629.85	Картометрический метод	1.00	-

2. Сведения о характерных точках границ объекта					
Обозначение характерных точек границ	Координаты, м		Метод определения координат характерной точки	Средняя квадратическая погрешность положения характерной точки (Mt), м	Описание обозначения точки на местности (при наличии)
	X	Y			
1	2	3	4	5	6
1091	435979.88	3292629.61	Картометрический метод	1.00	-
1092	435982.23	3292626.56	Картометрический метод	1.00	-
1093	435990.04	3292614.42	Картометрический метод	1.00	-
1094	436007.69	3292581.50	Картометрический метод	1.00	-
1095	436032.26	3292535.67	Картометрический метод	1.00	-
1096	436068.35	3292464.34	Картометрический метод	1.00	-
1097	436084.92	3292469.78	Картометрический метод	1.00	-
1098	436101.78	3292465.92	Картометрический метод	1.00	-
1099	436110.03	3292457.68	Картометрический метод	1.00	-
1100	436111.28	3292457.52	Картометрический метод	1.00	-
1101	436122.61	3292482.44	Картометрический метод	1.00	-
1102	436121.15	3292483.15	Картометрический метод	1.00	-
1103	436110.90	3292488.11	Картометрический метод	1.00	-
1104	436105.81	3292491.23	Картометрический метод	1.00	-
1105	436101.56	3292495.65	Картометрический метод	1.00	-
1106	436086.24	3292518.08	Картометрический метод	1.00	-
1107	436088.55	3292522.07	Картометрический метод	1.00	-
1108	436081.87	3292532.99	Картометрический метод	1.00	-
1109	436081.45	3292533.68	Картометрический метод	1.00	-
1110	436085.09	3292539.47	Картометрический метод	1.00	-
1111	436089.23	3292546.04	Картометрический метод	1.00	-
1112	436082.44	3292556.33	Картометрический метод	1.00	-
1113	436084.54	3292557.69	Картометрический метод	1.00	-
1114	436099.26	3292566.84	Картометрический метод	1.00	-
1115	436106.67	3292571.46	Картометрический метод	1.00	-

2. Сведения о характерных точках границ объекта					
Обозначение характерных точек границ	Координаты, м		Метод определения координат характерной точки	Средняя квадратическая погрешность положения характерной точки (Mt), м	Описание обозначения точки на местности (при наличии)
	X	Y			
1	2	3	4	5	6
1116	436088.10	3292601.59	Картометрический метод	1.00	-
1117	436066.34	3292588.00	Картометрический метод	1.00	-
1118	436059.21	3292583.99	Картометрический метод	1.00	-
1119	436052.46	3292580.20	Картометрический метод	1.00	-
1120	436036.10	3292592.05	Картометрический метод	1.00	-
1121	435981.47	3292631.60	Картометрический метод	1.00	-
1122	435981.15	3292631.83	Картометрический метод	1.00	-
1090	435979.56	3292629.85	Картометрический метод	1.00	-
1123	433286.99	3292210.48	Картометрический метод	1.00	-
1124	433294.18	3292206.17	Картометрический метод	1.00	-
1125	433316.04	3292192.47	Картометрический метод	1.00	-
1126	433357.69	3292163.86	Картометрический метод	1.00	-
1127	433394.45	3292138.62	Картометрический метод	1.00	-
1128	433403.31	3292151.35	Картометрический метод	1.00	-
1129	433410.21	3292162.06	Картометрический метод	1.00	-
1130	433421.85	3292178.74	Картометрический метод	1.00	-
1131	433426.83	3292186.24	Картометрический метод	1.00	-
1132	433419.51	3292191.11	Картометрический метод	1.00	-
1133	433421.91	3292194.63	Картометрический метод	1.00	-
1134	433421.28	3292195.05	Картометрический метод	1.00	-
1135	433417.30	3292197.78	Картометрический метод	1.00	-
1136	433411.03	3292202.11	Картометрический метод	1.00	-
1137	433410.54	3292202.36	Картометрический метод	1.00	-
1138	433359.07	3292237.36	Картометрический метод	1.00	-
1139	433320.30	3292261.63	Картометрический метод	1.00	-

2. Сведения о характерных точках границ объекта					
Обозначение характерных точек границ	Координаты, м		Метод определения координат характерной точки	Средняя квадратическая погрешность положения характерной точки (Mt), м	Описание обозначения точки на местности (при наличии)
	X	Y			
1	2	3	4	5	6
1123	433286.99	3292210.48	Картометрический метод	1.00	-
1140	436563.59	3290002.52	Картометрический метод	1.00	-
1141	436582.80	3289986.11	Картометрический метод	1.00	-
1142	436594.17	3289976.38	Картометрический метод	1.00	-
1143	436607.57	3289964.52	Картометрический метод	1.00	-
1144	436619.67	3289954.66	Картометрический метод	1.00	-
1145	436639.03	3289938.46	Картометрический метод	1.00	-
1146	436689.41	3289997.01	Картометрический метод	1.00	-
1147	436640.19	3290038.99	Картометрический метод	1.00	-
1148	436613.90	3290061.40	Картометрический метод	1.00	-
1140	436563.59	3290002.52	Картометрический метод	1.00	-
1149	438712.00	3292602.28	Картометрический метод	1.00	-
1150	438696.51	3292587.77	Картометрический метод	1.00	-
1151	438683.81	3292575.67	Картометрический метод	1.00	-
1152	438684.42	3292561.38	Картометрический метод	1.00	-
1153	438683.44	3292546.65	Картометрический метод	1.00	-
1154	438683.03	3292518.91	Картометрический метод	1.00	-
1155	438684.82	3292518.76	Картометрический метод	1.00	-
1156	438725.61	3292515.46	Картометрический метод	1.00	-
1157	438725.64	3292495.92	Картометрический метод	1.00	-
1158	438735.90	3292495.74	Картометрический метод	1.00	-
1159	438783.03	3292494.92	Картометрический метод	1.00	-
1160	438783.44	3292537.29	Картометрический метод	1.00	-
1161	438782.57	3292543.03	Картометрический метод	1.00	-
1162	438749.58	3292572.15	Картометрический метод	1.00	-

2. Сведения о характерных точках границ объекта					
Обозначение характерных точек границ	Координаты, м		Метод определения координат характерной точки	Средняя квадратическая погрешность положения характерной точки (Mt), м	Описание обозначения точки на местности (при наличии)
	X	Y			
1	2	3	4	5	6
1163	438749.48	3292572.23	Картометрический метод	1.00	-
1164	438713.33	3292603.60	Картометрический метод	1.00	-
1149	438712.00	3292602.28	Картометрический метод	1.00	-
1165	436306.89	3290612.43	Картометрический метод	1.00	-
1166	436283.30	3290587.81	Картометрический метод	1.00	-
1167	436282.32	3290586.78	Картометрический метод	1.00	-
1168	436316.40	3290556.66	Картометрический метод	1.00	-
1169	436313.62	3290553.45	Картометрический метод	1.00	-
1170	436294.47	3290531.95	Картометрический метод	1.00	-
1171	436302.98	3290524.38	Картометрический метод	1.00	-
1172	436291.37	3290507.34	Картометрический метод	1.00	-
1173	436288.19	3290502.67	Картометрический метод	1.00	-
1174	436291.07	3290500.57	Картометрический метод	1.00	-
1175	436289.88	3290498.96	Картометрический метод	1.00	-
1176	436288.50	3290497.05	Картометрический метод	1.00	-
1177	436291.39	3290494.74	Картометрический метод	1.00	-
1178	436301.34	3290486.76	Картометрический метод	1.00	-
1179	436311.17	3290478.55	Картометрический метод	1.00	-
1180	436320.11	3290471.73	Картометрический метод	1.00	-
1181	436324.16	3290478.12	Картометрический метод	1.00	-
1182	436334.34	3290469.84	Картометрический метод	1.00	-
1183	436362.82	3290501.67	Картометрический метод	1.00	-
1184	436361.55	3290502.90	Картометрический метод	1.00	-
1185	436366.51	3290508.33	Картометрический метод	1.00	-
1186	436361.80	3290512.43	Картометрический метод	1.00	-

2. Сведения о характерных точках границ объекта					
Обозначение характерных точек границ	Координаты, м		Метод определения координат характерной точки	Средняя квадратическая погрешность положения характерной точки (Mt), м	Описание обозначения точки на местности (при наличии)
	X	Y			
1	2	3	4	5	6
1187	436360.95	3290511.45	Картометрический метод	1.00	-
1188	436357.95	3290514.08	Картометрический метод	1.00	-
1189	436358.80	3290515.05	Картометрический метод	1.00	-
1190	436346.57	3290525.70	Картометрический метод	1.00	-
1191	436348.15	3290527.54	Картометрический метод	1.00	-
1192	436373.32	3290556.82	Картометрический метод	1.00	-
1193	436368.48	3290561.23	Картометрический метод	1.00	-
1194	436355.58	3290572.96	Картометрический метод	1.00	-
1195	436347.28	3290580.50	Картометрический метод	1.00	-
1196	436340.93	3290586.30	Картометрический метод	1.00	-
1197	436342.31	3290587.89	Картометрический метод	1.00	-
1198	436339.01	3290590.79	Картометрический метод	1.00	-
1199	436337.02	3290588.54	Картометрический метод	1.00	-
1200	436308.28	3290613.88	Картометрический метод	1.00	-
1165	436306.89	3290612.43	Картометрический метод	1.00	-
1201	438800.33	3292539.99	Картометрический метод	1.00	-
1202	438801.75	3292534.70	Картометрический метод	1.00	-
1203	438802.32	3292531.02	Картометрический метод	1.00	-
1204	438802.65	3292527.14	Картометрический метод	1.00	-
1205	438802.96	3292521.01	Картометрический метод	1.00	-
1206	438802.95	3292514.96	Картометрический метод	1.00	-
1207	438802.97	3292514.83	Картометрический метод	1.00	-
1208	438802.96	3292503.87	Картометрический метод	1.00	-
1209	438802.94	3292503.61	Картометрический метод	1.00	-
1210	438802.26	3292496.59	Картометрический метод	1.00	-

2. Сведения о характерных точках границ объекта					
Обозначение характерных точек границ	Координаты, м		Метод определения координат характерной точки	Средняя квадратическая погрешность положения характерной точки (Mt), м	Описание обозначения точки на местности (при наличии)
	X	Y			
1	2	3	4	5	6
1211	438801.55	3292489.31	Картометрический метод	1.00	-
1212	438798.24	3292477.34	Картометрический метод	1.00	-
1213	438787.56	3292436.96	Картометрический метод	1.00	-
1214	438873.01	3292435.45	Картометрический метод	1.00	-
1215	438873.08	3292503.83	Картометрический метод	1.00	-
1216	438820.42	3292540.51	Картометрический метод	1.00	-
1201	438800.33	3292539.99	Картометрический метод	1.00	-
1217	438067.95	3288626.99	Картометрический метод	1.00	-
1218	438049.90	3288604.83	Картометрический метод	1.00	-
1219	438044.57	3288598.69	Картометрический метод	1.00	-
1220	438050.27	3288594.31	Картометрический метод	1.00	-
1221	438050.28	3288594.19	Картометрический метод	1.00	-
1222	438061.32	3288587.04	Картометрический метод	1.00	-
1223	438080.47	3288574.62	Картометрический метод	1.00	-
1224	438081.40	3288572.13	Картометрический метод	1.00	-
1225	438082.81	3288560.38	Картометрический метод	1.00	-
1226	438111.33	3288536.71	Картометрический метод	1.00	-
1227	438113.89	3288536.53	Картометрический метод	1.00	-
1228	438115.75	3288535.39	Картометрический метод	1.00	-
1229	438162.75	3288593.17	Картометрический метод	1.00	-
1230	438087.82	3288652.48	Картометрический метод	1.00	-
1217	438067.95	3288626.99	Картометрический метод	1.00	-
1231	437705.87	3291081.81	Картометрический метод	1.00	-
1232	437709.52	3291078.59	Картометрический метод	1.00	-
1233	437732.04	3291058.77	Картометрический метод	1.00	-

2. Сведения о характерных точках границ объекта					
Обозначение характерных точек границ	Координаты, м		Метод определения координат характерной точки	Средняя квадратическая погрешность положения характерной точки (Mt), м	Описание обозначения точки на местности (при наличии)
	X	Y			
1	2	3	4	5	6
1234	437740.34	3291051.23	Картометрический метод	1.00	-
1235	437757.76	3291035.41	Картометрический метод	1.00	-
1236	437762.95	3291030.76	Картометрический метод	1.00	-
1237	437793.27	3291005.58	Картометрический метод	1.00	-
1238	437800.60	3291013.92	Картометрический метод	1.00	-
1239	437808.19	3291024.35	Картометрический метод	1.00	-
1240	437805.08	3291026.85	Картометрический метод	1.00	-
1241	437807.14	3291029.43	Картометрический метод	1.00	-
1242	437823.29	3291056.65	Картометрический метод	1.00	-
1243	437825.78	3291059.78	Картометрический метод	1.00	-
1244	437798.13	3291081.88	Картометрический метод	1.00	-
1245	437794.54	3291084.75	Картометрический метод	1.00	-
1246	437779.87	3291097.70	Картометрический метод	1.00	-
1247	437773.88	3291090.66	Картометрический метод	1.00	-
1248	437760.16	3291103.50	Картометрический метод	1.00	-
1249	437767.86	3291112.36	Картометрический метод	1.00	-
1250	437766.76	3291113.33	Картометрический метод	1.00	-
1251	437751.64	3291126.42	Картометрический метод	1.00	-
1252	437747.86	3291129.68	Картометрический метод	1.00	-
1231	437705.87	3291081.81	Картометрический метод	1.00	-
1253	436992.07	3292597.94	Картометрический метод	1.00	-
1254	436992.02	3292597.69	Картометрический метод	1.00	-
1255	436991.91	3292597.20	Картометрический метод	1.00	-
1256	436991.80	3292596.71	Картометрический метод	1.00	-
1257	436987.24	3292576.05	Картометрический метод	1.00	-

2. Сведения о характерных точках границ объекта					
Обозначение характерных точек границ	Координаты, м		Метод определения координат характерной точки	Средняя квадратическая погрешность положения характерной точки (Mt), м	Описание обозначения точки на местности (при наличии)
	X	Y			
1	2	3	4	5	6
1258	436991.87	3292575.10	Картометрический метод	1.00	-
1259	436985.87	3292554.20	Картометрический метод	1.00	-
1260	436981.01	3292541.12	Картометрический метод	1.00	-
1261	436978.73	3292535.58	Картометрический метод	1.00	-
1262	436973.92	3292537.55	Картометрический метод	1.00	-
1263	436968.02	3292515.76	Картометрический метод	1.00	-
1264	436964.58	3292516.70	Картометрический метод	1.00	-
1265	436963.49	3292514.01	Картометрический метод	1.00	-
1266	436956.93	3292497.69	Картометрический метод	1.00	-
1267	436972.85	3292493.23	Картометрический метод	1.00	-
1268	436985.25	3292489.63	Картометрический метод	1.00	-
1269	436979.18	3292472.27	Картометрический метод	1.00	-
1270	437011.14	3292462.36	Картометрический метод	1.00	-
1271	437018.43	3292490.69	Картометрический метод	1.00	-
1272	437019.45	3292490.48	Картометрический метод	1.00	-
1273	437023.28	3292507.52	Картометрический метод	1.00	-
1274	437033.70	3292540.27	Картометрический метод	1.00	-
1275	437037.58	3292539.17	Картометрический метод	1.00	-
1276	437039.67	3292546.34	Картометрический метод	1.00	-
1277	437043.02	3292547.91	Картометрический метод	1.00	-
1278	437047.76	3292562.45	Картометрический метод	1.00	-
1279	437033.13	3292570.03	Картометрический метод	1.00	-
1280	437036.46	3292587.78	Картометрический метод	1.00	-
1281	437036.88	3292590.01	Картометрический метод	1.00	-
1282	436992.15	3292598.28	Картометрический метод	1.00	-

2. Сведения о характерных точках границ объекта					
Обозначение характерных точек границ	Координаты, м		Метод определения координат характерной точки	Средняя квадратическая погрешность положения характерной точки (Mt), м	Описание обозначения точки на местности (при наличии)
	X	Y			
1	2	3	4	5	6
1253	436992.07	3292597.94	Картометрический метод	1.00	-
1283	436648.60	3291117.85	Картометрический метод	1.00	-
1284	436646.34	3291119.81	Картометрический метод	1.00	-
1285	436631.48	3291103.26	Картометрический метод	1.00	-
1286	436624.44	3291095.42	Картометрический метод	1.00	-
1287	436626.70	3291093.39	Картометрический метод	1.00	-
1288	436650.47	3291072.03	Картометрический метод	1.00	-
1289	436660.07	3291063.41	Картометрический метод	1.00	-
1290	436654.29	3291068.60	Картометрический метод	1.00	-
1291	436671.35	3291087.55	Картометрический метод	1.00	-
1292	436676.64	3291082.77	Картометрический метод	1.00	-
1293	436677.41	3291083.67	Картометрический метод	1.00	-
1294	436680.47	3291080.97	Картометрический метод	1.00	-
1295	436685.65	3291076.41	Картометрический метод	1.00	-
1296	436690.92	3291071.77	Картометрический метод	1.00	-
1297	436692.69	3291073.74	Картометрический метод	1.00	-
1298	436713.50	3291060.04	Картометрический метод	1.00	-
1299	436718.41	3291060.81	Картометрический метод	1.00	-
1300	436733.32	3291056.60	Картометрический метод	1.00	-
1301	436745.37	3291106.69	Картометрический метод	1.00	-
1302	436724.71	3291122.02	Картометрический метод	1.00	-
1303	436722.00	3291118.56	Картометрический метод	1.00	-
1304	436704.25	3291136.00	Картометрический метод	1.00	-
1305	436690.06	3291148.33	Картометрический метод	1.00	-
1306	436680.48	3291155.89	Картометрический метод	1.00	-

2. Сведения о характерных точках границ объекта					
Обозначение характерных точек границ	Координаты, м		Метод определения координат характерной точки	Средняя квадратическая погрешность положения характерной точки (Mt), м	Описание обозначения точки на местности (при наличии)
	X	Y			
1	2	3	4	5	6
1283	436648.60	3291117.85	Картометрический метод	1.00	-
1307	433561.82	3289224.56	Картометрический метод	1.00	-
1308	433558.01	3289202.31	Картометрический метод	1.00	-
1309	433546.13	3289132.90	Картометрический метод	1.00	-
1310	433524.71	3289077.57	Картометрический метод	1.00	-
1311	433559.68	3289064.03	Картометрический метод	1.00	-
1312	433563.38	3289073.58	Картометрический метод	1.00	-
1313	433581.10	3289119.36	Картометрический метод	1.00	-
1314	433597.64	3289211.82	Картометрический метод	1.00	-
1315	433598.80	3289218.31	Картометрический метод	1.00	-
1316	433599.20	3289223.30	Картометрический метод	1.00	-
1317	433562.11	3289229.55	Картометрический метод	1.00	-
1307	433561.82	3289224.56	Картометрический метод	1.00	-
1318	437220.41	3290549.35	Картометрический метод	1.00	-
1319	437227.87	3290542.98	Картометрический метод	1.00	-
1320	437267.24	3290510.28	Картометрический метод	1.00	-
1321	437273.51	3290505.96	Картометрический метод	1.00	-
1322	437280.74	3290500.14	Картометрический метод	1.00	-
1323	437284.93	3290493.62	Картометрический метод	1.00	-
1324	437278.12	3290483.79	Картометрический метод	1.00	-
1325	437281.78	3290481.10	Картометрический метод	1.00	-
1326	437281.41	3290480.35	Картометрический метод	1.00	-
1327	437282.59	3290477.65	Картометрический метод	1.00	-
1328	437283.64	3290476.35	Картометрический метод	1.00	-
1329	437297.12	3290463.86	Картометрический метод	1.00	-

2. Сведения о характерных точках границ объекта					
Обозначение характерных точек границ	Координаты, м		Метод определения координат характерной точки	Средняя квадратическая погрешность положения характерной точки (Mt), м	Описание обозначения точки на местности (при наличии)
	X	Y			
1	2	3	4	5	6
1330	437297.98	3290463.06	Картометрический метод	1.00	-
1331	437300.08	3290461.21	Картометрический метод	1.00	-
1332	437302.34	3290459.22	Картометрический метод	1.00	-
1333	437325.89	3290438.46	Картометрический метод	1.00	-
1334	437326.41	3290438.00	Картометрический метод	1.00	-
1335	437358.06	3290474.98	Картометрический метод	1.00	-
1336	437357.57	3290475.39	Картометрический метод	1.00	-
1337	437345.55	3290485.45	Картометрический метод	1.00	-
1338	437305.66	3290518.89	Картометрический метод	1.00	-
1339	437290.57	3290528.82	Картометрический метод	1.00	-
1340	437256.28	3290558.12	Картометрический метод	1.00	-
1341	437240.01	3290572.22	Картометрический метод	1.00	-
1318	437220.41	3290549.35	Картометрический метод	1.00	-
1342	436150.50	3290828.20	Картометрический метод	1.00	-
1343	436142.49	3290819.32	Картометрический метод	1.00	-
1344	436150.64	3290812.63	Картометрический метод	1.00	-
1345	436155.70	3290808.48	Картометрический метод	1.00	-
1346	436141.47	3290791.05	Картометрический метод	1.00	-
1347	436168.11	3290767.31	Картометрический метод	1.00	-
1348	436150.91	3290746.36	Картометрический метод	1.00	-
1349	436164.00	3290734.84	Картометрический метод	1.00	-
1350	436173.83	3290727.48	Картометрический метод	1.00	-
1351	436197.40	3290754.98	Картометрический метод	1.00	-
1352	436230.65	3290793.70	Картометрический метод	1.00	-
1353	436218.67	3290804.39	Картометрический метод	1.00	-

2. Сведения о характерных точках границ объекта					
Обозначение характерных точек границ	Координаты, м		Метод определения координат характерной точки	Средняя квадратическая погрешность положения характерной точки (Mt), м	Описание обозначения точки на местности (при наличии)
	X	Y			
1	2	3	4	5	6
1354	436201.33	3290820.62	Картометрический метод	1.00	-
1355	436193.66	3290827.60	Картометрический метод	1.00	-
1356	436196.01	3290830.19	Картометрический метод	1.00	-
1357	436180.19	3290843.94	Картометрический метод	1.00	-
1358	436177.91	3290841.33	Картометрический метод	1.00	-
1359	436173.24	3290845.55	Картометрический метод	1.00	-
1360	436169.09	3290849.30	Картометрический метод	1.00	-
1361	436169.07	3290849.31	Картометрический метод	1.00	-
1342	436150.50	3290828.20	Картометрический метод	1.00	-
1362	436080.94	3291789.39	Картометрический метод	1.00	-
1363	436068.79	3291780.88	Картометрический метод	1.00	-
1364	436058.22	3291775.05	Картометрический метод	1.00	-
1365	436048.92	3291769.69	Картометрический метод	1.00	-
1366	436046.76	3291768.43	Картометрический метод	1.00	-
1367	436044.31	3291767.02	Картометрический метод	1.00	-
1368	436071.09	3291730.38	Картометрический метод	1.00	-
1369	436074.23	3291732.15	Картометрический метод	1.00	-
1370	436076.47	3291729.20	Картометрический метод	1.00	-
1371	436075.91	3291728.85	Картометрический метод	1.00	-
1372	436097.39	3291701.61	Картометрический метод	1.00	-
1373	436097.75	3291701.85	Картометрический метод	1.00	-
1374	436105.27	3291692.21	Картометрический метод	1.00	-
1375	436112.92	3291682.48	Картометрический метод	1.00	-
1376	436124.56	3291668.96	Картометрический метод	1.00	-
1377	436119.08	3291666.00	Картометрический метод	1.00	-

2. Сведения о характерных точках границ объекта					
Обозначение характерных точек границ	Координаты, м		Метод определения координат характерной точки	Средняя квадратическая погрешность положения характерной точки (Mt), м	Описание обозначения точки на местности (при наличии)
	X	Y			
1	2	3	4	5	6
1378	436152.65	3291684.12	Картометрический метод	1.00	-
1379	436151.91	3291685.40	Картометрический метод	1.00	-
1380	436149.50	3291689.84	Картометрический метод	1.00	-
1381	436147.60	3291693.37	Картометрический метод	1.00	-
1382	436123.21	3291738.37	Картометрический метод	1.00	-
1383	436099.33	3291782.45	Картометрический метод	1.00	-
1384	436091.54	3291778.61	Картометрический метод	1.00	-
1385	436084.89	3291791.48	Картометрический метод	1.00	-
1362	436080.94	3291789.39	Картометрический метод	1.00	-
1386	435515.39	3292018.40	Картометрический метод	1.00	-
1387	435486.65	3291982.02	Картометрический метод	1.00	-
1388	435479.93	3291973.00	Картометрический метод	1.00	-
1389	435489.55	3291964.76	Картометрический метод	1.00	-
1390	435486.92	3291961.61	Картометрический метод	1.00	-
1391	435512.51	3291940.75	Картометрический метод	1.00	-
1392	435514.22	3291942.85	Картометрический метод	1.00	-
1393	435523.40	3291934.71	Картометрический метод	1.00	-
1394	435528.16	3291939.52	Картометрический метод	1.00	-
1395	435528.28	3291945.77	Картометрический метод	1.00	-
1396	435558.67	3291980.68	Картометрический метод	1.00	-
1397	435567.97	3291991.76	Картометрический метод	1.00	-
1398	435573.57	3291998.26	Картометрический метод	1.00	-
1399	435549.63	3292020.23	Картометрический метод	1.00	-
1400	435565.96	3292041.67	Картометрический метод	1.00	-
1401	435553.69	3292052.26	Картометрический метод	1.00	-

2. Сведения о характерных точках границ объекта					
Обозначение характерных точек границ	Координаты, м		Метод определения координат характерной точки	Средняя квадратическая погрешность положения характерной точки (Mt), м	Описание обозначения точки на местности (при наличии)
	X	Y			
1	2	3	4	5	6
1402	435546.28	3292058.31	Картометрический метод	1.00	-
1386	435515.39	3292018.40	Картометрический метод	1.00	-
1403	435693.86	3291513.72	Картометрический метод	1.00	-
1404	435700.52	3291505.33	Картометрический метод	1.00	-
1405	435687.44	3291494.25	Картометрический метод	1.00	-
1406	435676.35	3291506.43	Картометрический метод	1.00	-
1407	435657.58	3291491.67	Картометрический метод	1.00	-
1408	435661.10	3291487.92	Картометрический метод	1.00	-
1409	435680.17	3291467.65	Картометрический метод	1.00	-
1410	435684.74	3291471.71	Картометрический метод	1.00	-
1411	435702.02	3291452.69	Картометрический метод	1.00	-
1412	435713.75	3291439.78	Картометрический метод	1.00	-
1413	435717.78	3291435.34	Картометрический метод	1.00	-
1414	435732.49	3291419.15	Картометрический метод	1.00	-
1415	435744.76	3291405.64	Картометрический метод	1.00	-
1416	435779.02	3291433.95	Картометрический метод	1.00	-
1417	435750.37	3291465.90	Картометрический метод	1.00	-
1418	435734.72	3291483.35	Картометрический метод	1.00	-
1419	435702.43	3291519.35	Картометрический метод	1.00	-
1403	435693.86	3291513.72	Картометрический метод	1.00	-
1420	436780.71	3290021.59	Картометрический метод	1.00	-
1421	436761.58	3290000.09	Картометрический метод	1.00	-
1422	436745.47	3289982.01	Картометрический метод	1.00	-
1423	436742.87	3289979.08	Картометрический метод	1.00	-
1424	436760.53	3289964.26	Картометрический метод	1.00	-

2. Сведения о характерных точках границ объекта					
Обозначение характерных точек границ	Координаты, м		Метод определения координат характерной точки	Средняя квадратическая погрешность положения характерной точки (Mt), м	Описание обозначения точки на местности (при наличии)
	X	Y			
1	2	3	4	5	6
1425	436763.30	3289961.95	Картометрический метод	1.00	-
1426	436789.74	3289939.94	Картометрический метод	1.00	-
1427	436800.54	3289952.03	Картометрический метод	1.00	-
1428	436801.84	3289953.48	Картометрический метод	1.00	-
1429	436820.94	3289976.10	Картометрический метод	1.00	-
1430	436822.24	3289977.87	Картометрический метод	1.00	-
1431	436833.46	3289990.63	Картометрический метод	1.00	-
1432	436847.06	3290006.11	Картометрический метод	1.00	-
1433	436832.40	3290018.36	Картометрический метод	1.00	-
1434	436829.91	3290015.27	Картометрический метод	1.00	-
1435	436821.87	3290021.24	Картометрический метод	1.00	-
1436	436824.39	3290024.39	Картометрический метод	1.00	-
1437	436801.89	3290045.38	Картометрический метод	1.00	-
1420	436780.71	3290021.59	Картометрический метод	1.00	-
1438	437673.88	3291050.37	Картометрический метод	1.00	-
1439	437675.43	3291049.08	Картометрический метод	1.00	-
1440	437671.62	3291044.55	Картометрический метод	1.00	-
1441	437709.30	3291013.36	Картометрический метод	1.00	-
1442	437697.64	3290998.93	Картометрический метод	1.00	-
1443	437705.61	3290989.04	Картометрический метод	1.00	-
1444	437695.78	3290977.73	Картометрический метод	1.00	-
1445	437710.70	3290964.76	Картометрический метод	1.00	-
1446	437723.85	3290979.88	Картометрический метод	1.00	-
1447	437761.53	3290947.03	Картометрический метод	1.00	-
1448	437788.84	3290979.43	Картометрический метод	1.00	-

2. Сведения о характерных точках границ объекта					
Обозначение характерных точек границ	Координаты, м		Метод определения координат характерной точки	Средняя квадратическая погрешность положения характерной точки (Mt), м	Описание обозначения точки на местности (при наличии)
	X	Y			
1	2	3	4	5	6
1449	437786.98	3290981.24	Картометрический метод	1.00	-
1450	437751.32	3291011.28	Картометрический метод	1.00	-
1451	437743.01	3291017.85	Картометрический метод	1.00	-
1452	437739.12	3291021.01	Картометрический метод	1.00	-
1453	437722.33	3291036.75	Картометрический метод	1.00	-
1454	437687.02	3291066.15	Картометрический метод	1.00	-
1438	437673.88	3291050.37	Картометрический метод	1.00	-
1455	436318.85	3291074.25	Картометрический метод	1.00	-
1456	436316.94	3291075.99	Картометрический метод	1.00	-
1457	436306.10	3291061.73	Картометрический метод	1.00	-
1458	436307.00	3291060.70	Картометрический метод	1.00	-
1459	436315.91	3291050.54	Картометрический метод	1.00	-
1460	436368.50	3291003.35	Картометрический метод	1.00	-
1461	436407.73	3291048.26	Картометрический метод	1.00	-
1462	436350.72	3291098.54	Картометрический метод	1.00	-
1463	436350.64	3291098.61	Картометрический метод	1.00	-
1464	436346.32	3291102.42	Картометрический метод	1.00	-
1465	436344.78	3291103.78	Картометрический метод	1.00	-
1455	436318.85	3291074.25	Картометрический метод	1.00	-
1466	436944.33	3291817.92	Картометрический метод	1.00	-
1467	436971.66	3291807.94	Картометрический метод	1.00	-
1468	436974.28	3291815.72	Картометрический метод	1.00	-
1469	437002.84	3291808.30	Картометрический метод	1.00	-
1470	437017.10	3291804.57	Картометрический метод	1.00	-
1471	437018.58	3291804.19	Картометрический метод	1.00	-

2. Сведения о характерных точках границ объекта					
Обозначение характерных точек границ	Координаты, м		Метод определения координат характерной точки	Средняя квадратическая погрешность положения характерной точки (Mt), м	Описание обозначения точки на местности (при наличии)
	X	Y			
1	2	3	4	5	6
1472	437018.23	3291802.89	Картометрический метод	1.00	-
1473	437024.19	3291801.27	Картометрический метод	1.00	-
1474	437040.38	3291848.68	Картометрический метод	1.00	-
1475	437024.99	3291853.88	Картометрический метод	1.00	-
1476	437026.03	3291857.66	Картометрический метод	1.00	-
1477	437025.48	3291858.18	Картометрический метод	1.00	-
1478	437005.53	3291864.07	Картометрический метод	1.00	-
1479	436960.52	3291877.36	Картометрический метод	1.00	-
1480	436957.55	3291878.24	Картометрический метод	1.00	-
1466	436944.33	3291817.92	Картометрический метод	1.00	-
1481	435375.02	3292815.25	Картометрический метод	1.00	-
1482	435368.04	3292797.29	Картометрический метод	1.00	-
1483	435353.61	3292760.17	Картометрический метод	1.00	-
1484	435353.37	3292759.53	Картометрический метод	1.00	-
1485	435356.01	3292758.55	Картометрический метод	1.00	-
1486	435357.89	3292757.85	Картометрический метод	1.00	-
1487	435369.52	3292753.56	Картометрический метод	1.00	-
1488	435403.54	3292741.00	Картометрический метод	1.00	-
1489	435411.32	3292738.12	Картометрический метод	1.00	-
1490	435424.55	3292769.96	Картометрический метод	1.00	-
1491	435425.80	3292769.48	Картометрический метод	1.00	-
1492	435427.78	3292774.57	Картометрический метод	1.00	-
1493	435426.53	3292775.05	Картометрический метод	1.00	-
1494	435425.66	3292775.38	Картометрический метод	1.00	-
1495	435423.62	3292776.15	Картометрический метод	1.00	-

2. Сведения о характерных точках границ объекта					
Обозначение характерных точек границ	Координаты, м		Метод определения координат характерной точки	Средняя квадратическая погрешность положения характерной точки (Mt), м	Описание обозначения точки на местности (при наличии)
	X	Y			
1	2	3	4	5	6
1496	435421.03	3292777.14	Картометрический метод	1.00	-
1497	435421.17	3292777.48	Картометрический метод	1.00	-
1498	435425.91	3292790.05	Картометрический метод	1.00	-
1499	435427.95	3292795.46	Картометрический метод	1.00	-
1500	435435.05	3292814.27	Картометрический метод	1.00	-
1501	435393.89	3292829.80	Картометрический метод	1.00	-
1502	435382.23	3292834.10	Картометрический метод	1.00	-
1481	435375.02	3292815.25	Картометрический метод	1.00	-
1503	433781.21	3292945.55	Картометрический метод	1.00	-
1504	433777.21	3292943.88	Картометрический метод	1.00	-
1505	433738.87	3292926.68	Картометрический метод	1.00	-
1506	433730.59	3292909.56	Картометрический метод	1.00	-
1507	433838.62	3292840.76	Картометрический метод	1.00	-
1508	433834.29	3292858.08	Картометрический метод	1.00	-
1509	433834.60	3292871.43	Картометрический метод	1.00	-
1510	433781.82	3292945.94	Картометрический метод	1.00	-
1503	433781.21	3292945.55	Картометрический метод	1.00	-
1511	435777.83	3292766.35	Картометрический метод	1.00	-
1512	435767.61	3292770.00	Картометрический метод	1.00	-
1513	435769.07	3292774.78	Картометрический метод	1.00	-
1514	435760.98	3292775.69	Картометрический метод	1.00	-
1515	435759.96	3292772.34	Картометрический метод	1.00	-
1516	435749.65	3292776.04	Картометрический метод	1.00	-
1517	435748.92	3292774.13	Картометрический метод	1.00	-
1518	435736.69	3292740.22	Картометрический метод	1.00	-

2. Сведения о характерных точках границ объекта					
Обозначение характерных точек границ	Координаты, м		Метод определения координат характерной точки	Средняя квадратическая погрешность положения характерной точки (Mt), м	Описание обозначения точки на местности (при наличии)
	X	Y			
1	2	3	4	5	6
1519	435797.29	3292718.40	Картометрический метод	1.00	-
1520	435799.13	3292717.74	Картометрический метод	1.00	-
1521	435800.48	3292717.24	Картометрический метод	1.00	-
1522	435801.57	3292716.85	Картометрический метод	1.00	-
1523	435812.69	3292712.85	Картометрический метод	1.00	-
1524	435820.74	3292719.59	Картометрический метод	1.00	-
1525	435821.83	3292722.56	Картометрический метод	1.00	-
1526	435823.19	3292722.07	Картометрический метод	1.00	-
1527	435828.31	3292736.18	Картометрический метод	1.00	-
1528	435826.97	3292736.67	Картометрический метод	1.00	-
1529	435829.91	3292744.74	Картометрический метод	1.00	-
1530	435830.15	3292745.40	Картометрический метод	1.00	-
1531	435834.55	3292757.46	Картометрический метод	1.00	-
1532	435838.31	3292767.77	Картометрический метод	1.00	-
1533	435828.68	3292771.22	Картометрический метод	1.00	-
1534	435796.97	3292782.82	Картометрический метод	1.00	-
1535	435785.48	3292787.20	Картометрический метод	1.00	-
1511	435777.83	3292766.35	Картометрический метод	1.00	-
1536	436591.32	3290343.09	Картометрический метод	1.00	-
1537	436590.45	3290343.81	Картометрический метод	1.00	-
1538	436584.95	3290337.34	Картометрический метод	1.00	-
1539	436563.81	3290312.52	Картометрический метод	1.00	-
1540	436536.62	3290280.49	Картометрический метод	1.00	-
1541	436597.56	3290227.63	Картометрический метод	1.00	-
1542	436620.18	3290255.97	Картометрический метод	1.00	-

2. Сведения о характерных точках границ объекта					
Обозначение характерных точек границ	Координаты, м		Метод определения координат характерной точки	Средняя квадратическая погрешность положения характерной точки (Mt), м	Описание обозначения точки на местности (при наличии)
	X	Y			
1	2	3	4	5	6
1543	436621.73	3290257.95	Картометрический метод	1.00	-
1544	436585.18	3290291.56	Картометрический метод	1.00	-
1545	436587.72	3290294.47	Картометрический метод	1.00	-
1546	436604.53	3290313.96	Картометрический метод	1.00	-
1547	436611.90	3290322.51	Картометрический метод	1.00	-
1548	436613.42	3290324.24	Картометрический метод	1.00	-
1549	436598.93	3290336.60	Картометрический метод	1.00	-
1550	436603.80	3290342.47	Картометрический метод	1.00	-
1551	436596.11	3290348.85	Картометрический метод	1.00	-
1536	436591.32	3290343.09	Картометрический метод	1.00	-
1552	435023.07	3292362.40	Картометрический метод	1.00	-
1553	435046.58	3292353.90	Картометрический метод	1.00	-
1554	435094.15	3292485.56	Картометрический метод	1.00	-
1555	435056.54	3292499.15	Картометрический метод	1.00	-
1552	435023.07	3292362.40	Картометрический метод	1.00	-
1556	436575.76	3291041.19	Картометрический метод	1.00	-
1557	436558.79	3291022.28	Картометрический метод	1.00	-
1558	436548.73	3291011.07	Картометрический метод	1.00	-
1559	436587.91	3290977.18	Картометрический метод	1.00	-
1560	436597.63	3290988.44	Картометрический метод	1.00	-
1561	436599.15	3290987.09	Картометрический метод	1.00	-
1562	436601.23	3290989.49	Картометрический метод	1.00	-
1563	436635.46	3291029.00	Картометрический метод	1.00	-
1564	436643.66	3291038.47	Картометрический метод	1.00	-
1565	436604.42	3291073.13	Картометрический метод	1.00	-

2. Сведения о характерных точках границ объекта					
Обозначение характерных точек границ	Координаты, м		Метод определения координат характерной точки	Средняя квадратическая погрешность положения характерной точки (Mt), м	Описание обозначения точки на местности (при наличии)
	X	Y			
1	2	3	4	5	6
1556	436575.76	3291041.19	Картометрический метод	1.00	-
1566	433444.89	3293198.43	Картометрический метод	1.00	-
1567	433476.34	3293168.33	Картометрический метод	1.00	-
1568	433484.37	3293134.43	Картометрический метод	1.00	-
1569	433430.53	3293067.30	Картометрический метод	1.00	-
1570	433450.68	3293052.56	Картометрический метод	1.00	-
1571	433460.06	3293057.99	Картометрический метод	1.00	-
1572	433487.32	3293085.16	Картометрический метод	1.00	-
1573	433496.06	3293090.49	Картометрический метод	1.00	-
1574	433511.71	3293106.24	Картометрический метод	1.00	-
1575	433496.12	3293147.58	Картометрический метод	1.00	-
1576	433495.73	3293148.59	Картометрический метод	1.00	-
1577	433496.58	3293149.50	Картометрический метод	1.00	-
1578	433494.67	3293151.26	Картометрический метод	1.00	-
1579	433483.62	3293179.26	Картометрический метод	1.00	-
1580	433480.74	3293181.39	Картометрический метод	1.00	-
1581	433454.38	3293207.88	Картометрический метод	1.00	-
1566	433444.89	3293198.43	Картометрический метод	1.00	-
1582	433962.65	3290371.79	Картометрический метод	1.00	-
1583	433978.18	3290360.19	Картометрический метод	1.00	-
1584	433991.12	3290350.51	Картометрический метод	1.00	-
1585	433995.19	3290347.50	Картометрический метод	1.00	-
1586	433994.60	3290346.83	Картометрический метод	1.00	-
1587	433995.21	3290346.36	Картометрический метод	1.00	-
1588	434031.83	3290318.37	Картометрический метод	1.00	-

2. Сведения о характерных точках границ объекта					
Обозначение характерных точек границ	Координаты, м		Метод определения координат характерной точки	Средняя квадратическая погрешность положения характерной точки (Mt), м	Описание обозначения точки на местности (при наличии)
	X	Y			
1	2	3	4	5	6
1589	434037.26	3290314.55	Картометрический метод	1.00	-
1590	434038.67	3290313.78	Картометрический метод	1.00	-
1591	434050.46	3290330.08	Картометрический метод	1.00	-
1592	434062.70	3290345.86	Картометрический метод	1.00	-
1593	434021.03	3290379.39	Картометрический метод	1.00	-
1594	434010.60	3290387.94	Картометрический метод	1.00	-
1595	433988.81	3290405.72	Картометрический метод	1.00	-
1582	433962.65	3290371.79	Картометрический метод	1.00	-
1596	437307.28	3291000.65	Картометрический метод	1.00	-
1597	437299.00	3291007.68	Картометрический метод	1.00	-
1598	437285.26	3290992.10	Картометрический метод	1.00	-
1599	437291.22	3290986.84	Картометрический метод	1.00	-
1600	437268.43	3290960.56	Картометрический метод	1.00	-
1601	437295.39	3290936.54	Картометрический метод	1.00	-
1602	437302.37	3290930.33	Картометрический метод	1.00	-
1603	437302.87	3290929.88	Картометрический метод	1.00	-
1604	437305.07	3290927.92	Картометрический метод	1.00	-
1605	437314.56	3290919.48	Картометрический метод	1.00	-
1606	437337.22	3290946.35	Картометрический метод	1.00	-
1607	437334.09	3290949.10	Картометрический метод	1.00	-
1608	437329.92	3290952.75	Картометрический метод	1.00	-
1609	437326.57	3290955.69	Картометрический метод	1.00	-
1610	437323.00	3290958.82	Картометрический метод	1.00	-
1611	437344.78	3290984.00	Картометрический метод	1.00	-
1612	437344.79	3290984.01	Картометрический метод	1.00	-

2. Сведения о характерных точках границ объекта					
Обозначение характерных точек границ	Координаты, м		Метод определения координат характерной точки	Средняя квадратическая погрешность положения характерной точки (Mt), м	Описание обозначения точки на местности (при наличии)
	X	Y			
1	2	3	4	5	6
1613	437344.70	3290984.09	Картометрический метод	1.00	-
1614	437341.42	3290987.07	Картометрический метод	1.00	-
1615	437343.10	3290989.31	Картометрический метод	1.00	-
1616	437318.93	3291011.44	Картометрический метод	1.00	-
1617	437317.51	3291012.73	Картометрический метод	1.00	-
1596	437307.28	3291000.65	Картометрический метод	1.00	-
1618	434595.75	3293499.65	Картометрический метод	1.00	-
1619	434671.18	3293487.35	Картометрический метод	1.00	-
1620	434678.61	3293525.63	Картометрический метод	1.00	-
1621	434670.47	3293540.56	Картометрический метод	1.00	-
1622	434604.72	3293546.48	Картометрический метод	1.00	-
1618	434595.75	3293499.65	Картометрический метод	1.00	-
1623	435415.95	3291313.33	Картометрический метод	1.00	-
1624	435378.85	3291296.85	Картометрический метод	1.00	-
1625	435393.61	3291269.98	Картометрический метод	1.00	-
1626	435408.15	3291243.29	Картометрический метод	1.00	-
1627	435426.96	3291254.69	Картометрический метод	1.00	-
1628	435440.41	3291285.10	Картометрический метод	1.00	-
1629	435456.24	3291320.90	Картометрический метод	1.00	-
1630	435467.43	3291346.22	Картометрический метод	1.00	-
1631	435466.55	3291348.15	Картометрический метод	1.00	-
1623	435415.95	3291313.33	Картометрический метод	1.00	-
1632	435262.97	3291935.15	Картометрический метод	1.00	-
1633	435265.62	3291923.44	Картометрический метод	1.00	-
1634	435267.61	3291923.89	Картометрический метод	1.00	-

2. Сведения о характерных точках границ объекта					
Обозначение характерных точек границ	Координаты, м		Метод определения координат характерной точки	Средняя квадратическая погрешность положения характерной точки (Mt), м	Описание обозначения точки на местности (при наличии)
	X	Y			
1	2	3	4	5	6
1635	435268.75	3291918.96	Картометрический метод	1.00	-
1636	435301.97	3291926.52	Картометрический метод	1.00	-
1637	435302.46	3291926.65	Картометрический метод	1.00	-
1638	435304.49	3291927.12	Картометрический метод	1.00	-
1639	435335.78	3291934.67	Картометрический метод	1.00	-
1640	435343.86	3291936.49	Картометрический метод	1.00	-
1641	435339.46	3291939.98	Картометрический метод	1.00	-
1642	435333.38	3291944.81	Картометрический метод	1.00	-
1643	435294.45	3291971.55	Картометрический метод	1.00	-
1644	435289.66	3291974.98	Картометрический метод	1.00	-
1645	435289.25	3291975.31	Картометрический метод	1.00	-
1646	435277.94	3291983.92	Картометрический метод	1.00	-
1647	435246.95	3292007.60	Картометрический метод	1.00	-
1632	435262.97	3291935.15	Картометрический метод	1.00	-
1648	434159.60	3292333.04	Картометрический метод	1.00	-
1649	434158.14	3292331.24	Картометрический метод	1.00	-
1650	434157.91	3292330.95	Картометрический метод	1.00	-
1651	434156.70	3292329.46	Картометрический метод	1.00	-
1652	434155.40	3292327.85	Картометрический метод	1.00	-
1653	434155.02	3292327.39	Картометрический метод	1.00	-
1654	434148.13	3292318.87	Картометрический метод	1.00	-
1655	434145.91	3292315.84	Картометрический метод	1.00	-
1656	434141.83	3292309.66	Картометрический метод	1.00	-
1657	434138.48	3292304.57	Картометрический метод	1.00	-
1658	434140.31	3292303.36	Картометрический метод	1.00	-

2. Сведения о характерных точках границ объекта					
Обозначение характерных точек границ	Координаты, м		Метод определения координат характерной точки	Средняя квадратическая погрешность положения характерной точки (Mt), м	Описание обозначения точки на местности (при наличии)
	X	Y			
1	2	3	4	5	6
1659	434150.79	3292296.45	Картометрический метод	1.00	-
1660	434152.66	3292295.21	Картометрический метод	1.00	-
1661	434155.71	3292293.18	Картометрический метод	1.00	-
1662	434161.49	3292301.94	Картометрический метод	1.00	-
1663	434163.35	3292300.69	Картометрический метод	1.00	-
1664	434166.88	3292306.13	Картометрический метод	1.00	-
1665	434170.28	3292311.23	Картометрический метод	1.00	-
1666	434173.13	3292315.51	Картометрический метод	1.00	-
1667	434179.39	3292311.22	Картометрический метод	1.00	-
1668	434182.90	3292316.19	Картометрический метод	1.00	-
1669	434195.94	3292307.72	Картометрический метод	1.00	-
1670	434212.39	3292296.97	Картометрический метод	1.00	-
1671	434264.35	3292263.00	Картометрический метод	1.00	-
1672	434276.13	3292279.83	Картометрический метод	1.00	-
1673	434195.59	3292334.38	Картометрический метод	1.00	-
1674	434186.97	3292340.29	Картометрический метод	1.00	-
1675	434176.96	3292347.15	Картометрический метод	1.00	-
1676	434171.87	3292350.72	Картометрический метод	1.00	-
1648	434159.60	3292333.04	Картометрический метод	1.00	-
1677	434265.68	3291548.98	Картометрический метод	1.00	-
1678	434262.06	3291552.95	Картометрический метод	1.00	-
1679	434228.16	3291527.34	Картометрический метод	1.00	-
1680	434218.59	3291520.08	Картометрический метод	1.00	-
1681	434213.02	3291474.67	Картометрический метод	1.00	-
1682	434222.21	3291473.17	Картометрический метод	1.00	-

2. Сведения о характерных точках границ объекта					
Обозначение характерных точек границ	Координаты, м		Метод определения координат характерной точки	Средняя квадратическая погрешность положения характерной точки (Mt), м	Описание обозначения точки на местности (при наличии)
	X	Y			
1	2	3	4	5	6
1683	434246.77	3291507.43	Картометрический метод	1.00	-
1684	434272.11	3291541.91	Картометрический метод	1.00	-
1685	434304.59	3291565.07	Картометрический метод	1.00	-
1686	434350.84	3291560.08	Картометрический метод	1.00	-
1687	434353.45	3291565.48	Картометрический метод	1.00	-
1688	434353.55	3291566.34	Картометрический метод	1.00	-
1689	434342.83	3291575.52	Картометрический метод	1.00	-
1690	434346.49	3291579.81	Картометрический метод	1.00	-
1691	434346.31	3291579.94	Картометрический метод	1.00	-
1692	434332.77	3291590.74	Картометрический метод	1.00	-
1693	434334.13	3291592.46	Картометрический метод	1.00	-
1694	434330.26	3291595.53	Картометрический метод	1.00	-
1695	434329.72	3291595.97	Картометрический метод	1.00	-
1677	434265.68	3291548.98	Картометрический метод	1.00	-
1696	433657.95	3291960.03	Картометрический метод	1.00	-
1697	433697.45	3291933.41	Картометрический метод	1.00	-
1698	433698.91	3291932.43	Картометрический метод	1.00	-
1699	433735.66	3291986.98	Картометрический метод	1.00	-
1700	433725.67	3291993.74	Картометрический метод	1.00	-
1701	433721.63	3291991.68	Картометрический метод	1.00	-
1702	433718.64	3291993.84	Картометрический метод	1.00	-
1703	433715.83	3291995.85	Картометрический метод	1.00	-
1704	433715.81	3291995.82	Картометрический метод	1.00	-
1705	433692.69	3292011.98	Картометрический метод	1.00	-
1696	433657.95	3291960.03	Картометрический метод	1.00	-

2. Сведения о характерных точках границ объекта					
Обозначение характерных точек границ	Координаты, м		Метод определения координат характерной точки	Средняя квадратическая погрешность положения характерной точки (Mt), м	Описание обозначения точки на местности (при наличии)
	X	Y			
1	2	3	4	5	6
1706	436737.09	3292273.13	Картометрический метод	1.00	-
1707	436716.34	3292236.92	Картометрический метод	1.00	-
1708	436717.13	3292229.39	Картометрический метод	1.00	-
1709	436733.36	3292219.45	Картометрический метод	1.00	-
1710	436746.65	3292211.58	Картометрический метод	1.00	-
1711	436761.89	3292201.66	Картометрический метод	1.00	-
1712	436761.96	3292201.75	Картометрический метод	1.00	-
1713	436767.59	3292209.01	Картометрический метод	1.00	-
1714	436789.36	3292236.92	Картометрический метод	1.00	-
1715	436791.43	3292240.48	Картометрический метод	1.00	-
1716	436792.51	3292242.34	Картометрический метод	1.00	-
1717	436738.92	3292276.31	Картометрический метод	1.00	-
1706	436737.09	3292273.13	Картометрический метод	1.00	-
1718	435441.91	3292752.90	Картометрический метод	1.00	-
1719	435440.24	3292749.03	Картометрический метод	1.00	-
1720	435438.57	3292745.18	Картометрический метод	1.00	-
1721	435438.33	3292744.59	Картометрический метод	1.00	-
1722	435436.54	3292744.83	Картометрический метод	1.00	-
1723	435432.74	3292735.26	Картометрический метод	1.00	-
1724	435430.36	3292729.28	Картометрический метод	1.00	-
1725	435429.05	3292725.96	Картометрический метод	1.00	-
1726	435428.89	3292725.56	Картометрический метод	1.00	-
1727	435427.41	3292721.84	Картометрический метод	1.00	-
1728	435425.93	3292718.12	Картометрический метод	1.00	-
1729	435424.46	3292714.41	Картометрический метод	1.00	-

2. Сведения о характерных точках границ объекта					
Обозначение характерных точек границ	Координаты, м		Метод определения координат характерной точки	Средняя квадратическая погрешность положения характерной точки (Mt), м	Описание обозначения точки на местности (при наличии)
	X	Y			
1	2	3	4	5	6
1730	435422.99	3292710.68	Картометрический метод	1.00	-
1731	435422.68	3292709.90	Картометрический метод	1.00	-
1732	435423.73	3292708.27	Картометрический метод	1.00	-
1733	435422.98	3292706.41	Картометрический метод	1.00	-
1734	435446.35	3292697.40	Картометрический метод	1.00	-
1735	435474.85	3292686.42	Картометрический метод	1.00	-
1736	435492.82	3292736.91	Картометрический метод	1.00	-
1737	435468.61	3292747.14	Картометрический метод	1.00	-
1738	435459.53	3292750.62	Картометрический метод	1.00	-
1739	435454.77	3292752.45	Картометрический метод	1.00	-
1740	435450.08	3292754.25	Картометрический метод	1.00	-
1741	435444.25	3292756.48	Картометрический метод	1.00	-
1742	435443.56	3292756.75	Картометрический метод	1.00	-
1718	435441.91	3292752.90	Картометрический метод	1.00	-
1743	437024.38	3292183.30	Картометрический метод	1.00	-
1744	437017.81	3292184.70	Картометрический метод	1.00	-
1745	437015.46	3292185.20	Картометрический метод	1.00	-
1746	437011.43	3292166.22	Картометрический метод	1.00	-
1747	437013.45	3292165.79	Картометрический метод	1.00	-
1748	437014.34	3292165.60	Картометрический метод	1.00	-
1749	437021.15	3292164.10	Картометрический метод	1.00	-
1750	437012.43	3292117.49	Картометрический метод	1.00	-
1751	437012.01	3292115.25	Картометрический метод	1.00	-
1752	437020.10	3292109.29	Картометрический метод	1.00	-
1753	437021.52	3292112.25	Картометрический метод	1.00	-

2. Сведения о характерных точках границ объекта					
Обозначение характерных точек границ	Координаты, м		Метод определения координат характерной точки	Средняя квадратическая погрешность положения характерной точки (Mt), м	Описание обозначения точки на местности (при наличии)
	X	Y			
1	2	3	4	5	6
1754	437037.41	3292140.92	Картометрический метод	1.00	-
1755	437048.56	3292162.30	Картометрический метод	1.00	-
1756	437051.38	3292165.56	Картометрический метод	1.00	-
1757	437067.54	3292204.76	Картометрический метод	1.00	-
1758	437054.52	3292211.94	Картометрический метод	1.00	-
1759	437034.90	3292215.84	Картометрический метод	1.00	-
1760	437031.15	3292216.45	Картометрический метод	1.00	-
1743	437024.38	3292183.30	Картометрический метод	1.00	-
1761	435945.91	3289563.89	Картометрический метод	1.00	-
1762	435943.92	3289565.44	Картометрический метод	1.00	-
1763	435932.91	3289551.39	Картометрический метод	1.00	-
1764	435939.96	3289545.86	Картометрический метод	1.00	-
1765	435947.97	3289539.59	Картометрический метод	1.00	-
1766	435948.16	3289539.83	Картометрический метод	1.00	-
1767	435976.25	3289519.27	Картометрический метод	1.00	-
1768	435976.85	3289520.06	Картометрический метод	1.00	-
1769	435993.79	3289507.65	Картометрический метод	1.00	-
1770	435997.10	3289512.72	Картометрический метод	1.00	-
1771	436000.42	3289510.48	Картометрический метод	1.00	-
1772	436003.98	3289517.77	Картометрический метод	1.00	-
1773	436001.47	3289519.41	Картометрический метод	1.00	-
1774	436014.05	3289538.67	Картометрический метод	1.00	-
1775	435998.73	3289549.90	Картометрический метод	1.00	-
1776	435999.37	3289550.77	Картометрический метод	1.00	-
1777	435962.73	3289576.36	Картометрический метод	1.00	-

2. Сведения о характерных точках границ объекта					
Обозначение характерных точек границ	Координаты, м		Метод определения координат характерной точки	Средняя квадратическая погрешность положения характерной точки (Mt), м	Описание обозначения точки на местности (при наличии)
	X	Y			
1	2	3	4	5	6
1778	435957.80	3289579.80	Картометрический метод	1.00	-
1761	435945.91	3289563.89	Картометрический метод	1.00	-
1779	437554.77	3291458.35	Картометрический метод	1.00	-
1780	437553.01	3291456.24	Картометрический метод	1.00	-
1781	437540.98	3291441.85	Картометрический метод	1.00	-
1782	437512.48	3291405.45	Картометрический метод	1.00	-
1783	437510.20	3291402.85	Картометрический метод	1.00	-
1784	437523.95	3291390.73	Картометрический метод	1.00	-
1785	437526.28	3291393.72	Картометрический метод	1.00	-
1786	437546.98	3291420.25	Картометрический метод	1.00	-
1787	437572.98	3291399.69	Картометрический метод	1.00	-
1788	437594.73	3291427.02	Картометрический метод	1.00	-
1789	437597.39	3291430.36	Картометрический метод	1.00	-
1790	437597.38	3291430.37	Картометрический метод	1.00	-
1791	437571.69	3291451.30	Картометрический метод	1.00	-
1792	437558.14	3291462.38	Картометрический метод	1.00	-
1779	437554.77	3291458.35	Картометрический метод	1.00	-
1793	436536.05	3292551.82	Картометрический метод	1.00	-
1794	436533.40	3292550.86	Картометрический метод	1.00	-
1795	436527.93	3292546.52	Картометрический метод	1.00	-
1796	436527.92	3292546.51	Картометрический метод	1.00	-
1797	436529.34	3292544.78	Картометрический метод	1.00	-
1798	436574.07	3292490.54	Картометрический метод	1.00	-
1799	436578.72	3292494.13	Картометрический метод	1.00	-
1800	436581.81	3292496.68	Картометрический метод	1.00	-

2. Сведения о характерных точках границ объекта					
Обозначение характерных точек границ	Координаты, м		Метод определения координат характерной точки	Средняя квадратическая погрешность положения характерной точки (Mt), м	Описание обозначения точки на местности (при наличии)
	X	Y			
1	2	3	4	5	6
1801	436582.13	3292496.94	Картометрический метод	1.00	-
1802	436600.93	3292512.44	Картометрический метод	1.00	-
1803	436603.62	3292514.65	Картометрический метод	1.00	-
1804	436603.77	3292514.78	Картометрический метод	1.00	-
1805	436604.96	3292515.76	Картометрический метод	1.00	-
1806	436603.42	3292517.63	Картометрический метод	1.00	-
1807	436594.18	3292528.76	Картометрический метод	1.00	-
1808	436570.85	3292556.86	Картометрический метод	1.00	-
1793	436536.05	3292551.82	Картометрический метод	1.00	-
1809	435634.50	3289735.37	Картометрический метод	1.00	-
1810	435636.84	3289733.54	Картометрический метод	1.00	-
1811	435653.60	3289721.08	Картометрический метод	1.00	-
1812	435682.37	3289699.67	Картометрический метод	1.00	-
1813	435705.52	3289736.85	Картометрический метод	1.00	-
1814	435660.33	3289769.38	Картометрический метод	1.00	-
1809	435634.50	3289735.37	Картометрический метод	1.00	-
1815	433772.45	3292572.98	Картометрический метод	1.00	-
1816	433762.06	3292556.19	Картометрический метод	1.00	-
1817	433739.99	3292520.53	Картометрический метод	1.00	-
1818	433739.93	3292520.43	Картометрический метод	1.00	-
1819	433727.13	3292502.54	Картометрический метод	1.00	-
1820	433727.48	3292502.29	Картометрический метод	1.00	-
1821	433723.19	3292495.89	Картометрический метод	1.00	-
1822	433744.81	3292481.61	Картометрический метод	1.00	-
1823	433784.10	3292543.89	Картометрический метод	1.00	-

2. Сведения о характерных точках границ объекта					
Обозначение характерных точек границ	Координаты, м		Метод определения координат характерной точки	Средняя квадратическая погрешность положения характерной точки (Mt), м	Описание обозначения точки на местности (при наличии)
	X	Y			
1	2	3	4	5	6
1824	433792.44	3292558.08	Картометрический метод	1.00	-
1825	433792.34	3292564.74	Картометрический метод	1.00	-
1826	433791.31	3292568.71	Картометрический метод	1.00	-
1827	433775.31	3292577.60	Картометрический метод	1.00	-
1815	433772.45	3292572.98	Картометрический метод	1.00	-
1828	434530.36	3292969.15	Картометрический метод	1.00	-
1829	434570.68	3292962.06	Картометрический метод	1.00	-
1830	434580.67	3293015.81	Картометрический метод	1.00	-
1831	434539.98	3293022.83	Картометрический метод	1.00	-
1828	434530.36	3292969.15	Картометрический метод	1.00	-
1832	436350.38	3292565.63	Картометрический метод	1.00	-
1833	436347.08	3292563.43	Картометрический метод	1.00	-
1834	436345.11	3292562.07	Картометрический метод	1.00	-
1835	436367.71	3292527.36	Картометрический метод	1.00	-
1836	436367.98	3292526.94	Картометрический метод	1.00	-
1837	436368.51	3292526.13	Картометрический метод	1.00	-
1838	436369.79	3292526.60	Картометрический метод	1.00	-
1839	436382.32	3292510.96	Картометрический метод	1.00	-
1840	436384.12	3292512.35	Картометрический метод	1.00	-
1841	436410.09	3292531.18	Картометрический метод	1.00	-
1842	436373.71	3292581.18	Картометрический метод	1.00	-
1832	436350.38	3292565.63	Картометрический метод	1.00	-
1843	436828.76	3291629.60	Картометрический метод	1.00	-
1844	436823.01	3291620.15	Картометрический метод	1.00	-
1845	436829.13	3291616.05	Картометрический метод	1.00	-

2. Сведения о характерных точках границ объекта					
Обозначение характерных точек границ	Координаты, м		Метод определения координат характерной точки	Средняя квадратическая погрешность положения характерной точки (Mt), м	Описание обозначения точки на местности (при наличии)
	X	Y			
1	2	3	4	5	6
1846	436826.95	3291612.82	Картометрический метод	1.00	-
1847	436826.26	3291611.52	Картометрический метод	1.00	-
1848	436862.62	3291583.94	Картометрический метод	1.00	-
1849	436863.79	3291583.06	Картометрический метод	1.00	-
1850	436866.54	3291583.67	Картометрический метод	1.00	-
1851	436868.76	3291584.88	Картометрический метод	1.00	-
1852	436872.92	3291596.85	Картометрический метод	1.00	-
1853	436874.32	3291606.24	Картометрический метод	1.00	-
1854	436878.12	3291631.78	Картометрический метод	1.00	-
1855	436872.31	3291634.03	Картометрический метод	1.00	-
1856	436862.17	3291636.67	Картометрический метод	1.00	-
1857	436853.54	3291642.56	Картометрический метод	1.00	-
1858	436850.50	3291643.95	Картометрический метод	1.00	-
1859	436839.91	3291650.72	Картометрический метод	1.00	-
1843	436828.76	3291629.60	Картометрический метод	1.00	-
1860	433494.10	3292930.94	Картометрический метод	1.00	-
1861	433467.74	3292915.46	Картометрический метод	1.00	-
1862	433462.98	3292913.18	Картометрический метод	1.00	-
1863	433463.38	3292912.16	Картометрический метод	1.00	-
1864	433472.36	3292886.68	Картометрический метод	1.00	-
1865	433473.74	3292882.64	Картометрический метод	1.00	-
1866	433491.80	3292888.92	Картометрический метод	1.00	-
1867	433499.40	3292891.57	Картометрический метод	1.00	-
1868	433505.78	3292893.79	Картометрический метод	1.00	-
1869	433508.12	3292896.80	Картометрический метод	1.00	-

2. Сведения о характерных точках границ объекта					
Обозначение характерных точек границ	Координаты, м		Метод определения координат характерной точки	Средняя квадратическая погрешность положения характерной точки (Mt), м	Описание обозначения точки на местности (при наличии)
	X	Y			
1	2	3	4	5	6
1870	433525.17	3292918.76	Картометрический метод	1.00	-
1871	433517.43	3292940.23	Картометрический метод	1.00	-
1872	433516.04	3292946.39	Картометрический метод	1.00	-
1860	433494.10	3292930.94	Картометрический метод	1.00	-
1873	436558.25	3290376.84	Картометрический метод	1.00	-
1874	436550.89	3290383.65	Картометрический метод	1.00	-
1875	436539.37	3290370.28	Картометрический метод	1.00	-
1876	436526.30	3290355.14	Картометрический метод	1.00	-
1877	436516.00	3290343.27	Картометрический метод	1.00	-
1878	436523.35	3290336.43	Картометрический метод	1.00	-
1879	436511.10	3290322.22	Картометрический метод	1.00	-
1880	436514.41	3290319.02	Картометрический метод	1.00	-
1881	436514.48	3290318.97	Картометрический метод	1.00	-
1882	436526.00	3290307.88	Картометрический метод	1.00	-
1883	436533.95	3290316.87	Картометрический метод	1.00	-
1884	436532.90	3290317.88	Картометрический метод	1.00	-
1885	436528.60	3290322.02	Картометрический метод	1.00	-
1886	436530.66	3290324.18	Картометрический метод	1.00	-
1887	436559.57	3290355.54	Картометрический метод	1.00	-
1888	436575.03	3290372.32	Картометрический метод	1.00	-
1889	436569.30	3290380.53	Картометрический метод	1.00	-
1890	436565.38	3290385.09	Картометрический метод	1.00	-
1873	436558.25	3290376.84	Картометрический метод	1.00	-
1891	436983.18	3292326.59	Картометрический метод	1.00	-
1892	436978.46	3292309.27	Картометрический метод	1.00	-

2. Сведения о характерных точках границ объекта					
Обозначение характерных точек границ	Координаты, м		Метод определения координат характерной точки	Средняя квадратическая погрешность положения характерной точки (Mt), м	Описание обозначения точки на местности (при наличии)
	X	Y			
1	2	3	4	5	6
1893	436997.81	3292304.70	Картометрический метод	1.00	-
1894	436997.61	3292301.70	Картометрический метод	1.00	-
1895	436993.04	3292289.16	Картометрический метод	1.00	-
1896	436990.86	3292289.59	Картометрический метод	1.00	-
1897	436983.44	3292272.02	Картометрический метод	1.00	-
1898	436981.93	3292267.77	Картометрический метод	1.00	-
1899	437008.24	3292255.72	Картометрический метод	1.00	-
1900	437009.52	3292260.46	Картометрический метод	1.00	-
1901	437012.49	3292259.15	Картометрический метод	1.00	-
1902	437023.00	3292306.34	Картометрический метод	1.00	-
1903	437002.21	3292310.98	Картометрический метод	1.00	-
1904	436995.34	3292317.16	Картометрический метод	1.00	-
1905	436983.97	3292327.38	Картометрический метод	1.00	-
1891	436983.18	3292326.59	Картометрический метод	1.00	-
1906	434978.72	3292958.40	Картометрический метод	1.00	-
1907	434980.75	3292958.72	Картометрический метод	1.00	-
1908	435020.75	3292958.46	Картометрический метод	1.00	-
1909	435028.44	3292958.23	Картометрический метод	1.00	-
1910	435025.61	3292988.57	Картометрический метод	1.00	-
1911	435025.60	3292988.66	Картометрический метод	1.00	-
1912	435025.58	3292995.42	Картометрический метод	1.00	-
1913	435018.98	3292996.81	Картометрический метод	1.00	-
1914	435018.27	3292996.11	Картометрический метод	1.00	-
1915	435017.43	3292996.83	Картометрический метод	1.00	-
1916	435009.56	3292998.87	Картометрический метод	1.00	-

2. Сведения о характерных точках границ объекта					
Обозначение характерных точек границ	Координаты, м		Метод определения координат характерной точки	Средняя квадратическая погрешность положения характерной точки (Mt), м	Описание обозначения точки на местности (при наличии)
	X	Y			
1	2	3	4	5	6
1917	434996.38	3293000.33	Картометрический метод	1.00	-
1918	434994.55	3293000.53	Картометрический метод	1.00	-
1906	434978.72	3292958.40	Картометрический метод	1.00	-
1919	437255.10	3292126.84	Картометрический метод	1.00	-
1920	437254.25	3292122.85	Картометрический метод	1.00	-
1921	437256.15	3292122.41	Картометрический метод	1.00	-
1922	437253.78	3292110.84	Картометрический метод	1.00	-
1923	437249.91	3292093.07	Картометрический метод	1.00	-
1924	437247.62	3292081.18	Картометрический метод	1.00	-
1925	437245.91	3292073.37	Картометрический метод	1.00	-
1926	437243.63	3292073.89	Картометрический метод	1.00	-
1927	437242.33	3292067.30	Картометрический метод	1.00	-
1928	437244.66	3292066.91	Картометрический метод	1.00	-
1929	437243.78	3292062.39	Картометрический метод	1.00	-
1930	437242.31	3292056.33	Картометрический метод	1.00	-
1931	437255.66	3292050.41	Картометрический метод	1.00	-
1932	437260.30	3292060.00	Картометрический метод	1.00	-
1933	437281.68	3292105.30	Картометрический метод	1.00	-
1934	437281.32	3292105.47	Картометрический метод	1.00	-
1935	437279.19	3292100.93	Картометрический метод	1.00	-
1936	437271.45	3292104.48	Картометрический метод	1.00	-
1937	437273.72	3292109.01	Картометрический метод	1.00	-
1938	437278.92	3292120.04	Картометрический метод	1.00	-
1939	437278.77	3292120.09	Картометрический метод	1.00	-
1940	437271.32	3292122.46	Картометрический метод	1.00	-

2. Сведения о характерных точках границ объекта					
Обозначение характерных точек границ	Координаты, м		Метод определения координат характерной точки	Средняя квадратическая погрешность положения характерной точки (Mt), м	Описание обозначения точки на местности (при наличии)
	X	Y			
1	2	3	4	5	6
1941	437269.28	3292123.11	Картометрический метод	1.00	-
1942	437270.12	3292127.02	Картометрический метод	1.00	-
1943	437257.69	3292129.68	Картометрический метод	1.00	-
1944	437255.65	3292130.12	Картометрический метод	1.00	-
1919	437255.10	3292126.84	Картометрический метод	1.00	-
1945	436668.41	3290938.08	Картометрический метод	1.00	-
1946	436665.60	3290937.91	Картометрический метод	1.00	-
1947	436651.04	3290922.77	Картометрический метод	1.00	-
1948	436648.08	3290919.69	Картометрический метод	1.00	-
1949	436666.91	3290904.38	Картометрический метод	1.00	-
1950	436701.21	3290914.94	Картометрический метод	1.00	-
1951	436703.64	3290926.20	Картометрический метод	1.00	-
1952	436706.31	3290938.18	Картометрический метод	1.00	-
1953	436706.46	3290938.85	Картометрический метод	1.00	-
1954	436704.04	3290939.55	Картометрический метод	1.00	-
1955	436689.56	3290942.98	Картометрический метод	1.00	-
1956	436684.26	3290944.51	Картометрический метод	1.00	-
1945	436668.41	3290938.08	Картометрический метод	1.00	-
1957	434356.69	3290838.54	Картометрический метод	1.00	-
1958	434351.89	3290829.54	Картометрический метод	1.00	-
1959	434385.80	3290806.40	Картометрический метод	1.00	-
1960	434404.35	3290833.10	Картометрический метод	1.00	-
1961	434404.34	3290833.11	Картометрический метод	1.00	-
1962	434402.80	3290834.37	Картометрический метод	1.00	-
1963	434388.24	3290846.29	Картометрический метод	1.00	-

2. Сведения о характерных точках границ объекта					
Обозначение характерных точек границ	Координаты, м		Метод определения координат характерной точки	Средняя квадратическая погрешность положения характерной точки (Mt), м	Описание обозначения точки на местности (при наличии)
	X	Y			
1	2	3	4	5	6
1964	434387.66	3290846.77	Картометрический метод	1.00	-
1965	434373.74	3290858.17	Картометрический метод	1.00	-
1966	434373.17	3290858.64	Картометрический метод	1.00	-
1957	434356.69	3290838.54	Картометрический метод	1.00	-
1967	434546.35	3291795.14	Картометрический метод	1.00	-
1968	434543.31	3291789.50	Картометрический метод	1.00	-
1969	434531.64	3291767.53	Картометрический метод	1.00	-
1970	434565.27	3291749.92	Картометрический метод	1.00	-
1971	434567.51	3291748.74	Картометрический метод	1.00	-
1972	434586.73	3291773.52	Картометрический метод	1.00	-
1973	434584.33	3291775.16	Картометрический метод	1.00	-
1974	434582.97	3291776.10	Картометрический метод	1.00	-
1975	434582.28	3291776.58	Картометрический метод	1.00	-
1976	434581.56	3291777.08	Картометрический метод	1.00	-
1977	434577.51	3291780.10	Картометрический метод	1.00	-
1978	434549.10	3291795.44	Картометрический метод	1.00	-
1979	434547.23	3291796.37	Картометрический метод	1.00	-
1967	434546.35	3291795.14	Картометрический метод	1.00	-
1980	433612.22	3292330.41	Картометрический метод	1.00	-
1981	433619.81	3292325.87	Картометрический метод	1.00	-
1982	433638.92	3292313.08	Картометрический метод	1.00	-
1983	433640.38	3292312.14	Картометрический метод	1.00	-
1984	433662.82	3292346.12	Картометрический метод	1.00	-
1985	433662.93	3292346.29	Картометрический метод	1.00	-
1986	433662.91	3292346.30	Картометрический метод	1.00	-

2. Сведения о характерных точках границ объекта					
Обозначение характерных точек границ	Координаты, м		Метод определения координат характерной точки	Средняя квадратическая погрешность положения характерной точки (Mt), м	Описание обозначения точки на местности (при наличии)
	X	Y			
1	2	3	4	5	6
1987	433662.89	3292346.32	Картометрический метод	1.00	-
1988	433662.87	3292346.33	Картометрический метод	1.00	-
1989	433661.67	3292347.19	Картометрический метод	1.00	-
1990	433652.11	3292353.57	Картометрический метод	1.00	-
1991	433642.56	3292359.97	Картометрический метод	1.00	-
1992	433635.30	3292364.84	Картометрический метод	1.00	-
1980	433612.22	3292330.41	Картометрический метод	1.00	-
1993	435329.15	3291282.22	Картометрический метод	1.00	-
1994	435305.02	3291273.58	Картометрический метод	1.00	-
1995	435317.45	3291251.68	Картометрический метод	1.00	-
1996	435340.32	3291259.92	Картометрический метод	1.00	-
1997	435363.46	3291272.89	Картометрический метод	1.00	-
1998	435364.45	3291273.45	Картометрический метод	1.00	-
1999	435354.28	3291291.22	Картометрический метод	1.00	-
1993	435329.15	3291282.22	Картометрический метод	1.00	-
2000	433514.22	3292096.76	Картометрический метод	1.00	-
2001	433522.98	3292090.97	Картометрический метод	1.00	-
2002	433526.51	3292088.65	Картометрический метод	1.00	-
2003	433540.15	3292078.90	Картометрический метод	1.00	-
2004	433561.59	3292108.47	Картометрический метод	1.00	-
2005	433535.71	3292128.65	Картометрический метод	1.00	-
2000	433514.22	3292096.76	Картометрический метод	1.00	-
2006	436483.45	3289870.68	Картометрический метод	1.00	-
2007	436487.87	3289866.47	Картометрический метод	1.00	-
2008	436484.41	3289862.86	Картометрический метод	1.00	-

2. Сведения о характерных точках границ объекта					
Обозначение характерных точек границ	Координаты, м		Метод определения координат характерной точки	Средняя квадратическая погрешность положения характерной точки (Mt), м	Описание обозначения точки на местности (при наличии)
	X	Y			
1	2	3	4	5	6
2009	436480.84	3289858.38	Картометрический метод	1.00	-
2010	436510.24	3289834.93	Картометрический метод	1.00	-
2011	436513.09	3289838.50	Картометрический метод	1.00	-
2012	436519.48	3289846.39	Картометрический метод	1.00	-
2013	436516.25	3289849.43	Картометрический метод	1.00	-
2014	436525.20	3289861.14	Картометрический метод	1.00	-
2015	436495.98	3289885.27	Картометрический метод	1.00	-
2006	436483.45	3289870.68	Картометрический метод	1.00	-
2016	436017.00	3292430.65	Картометрический метод	1.00	-
2017	436013.13	3292419.99	Картометрический метод	1.00	-
2018	436036.89	3292411.03	Картометрический метод	1.00	-
2019	436050.81	3292407.85	Картометрический метод	1.00	-
2020	436054.82	3292408.24	Картометрический метод	1.00	-
2021	436058.27	3292413.45	Картометрический метод	1.00	-
2022	436057.62	3292418.97	Картометрический метод	1.00	-
2023	436045.72	3292441.30	Картометрический метод	1.00	-
2024	436029.08	3292447.28	Картометрический метод	1.00	-
2025	436023.73	3292449.20	Картометрический метод	1.00	-
2016	436017.00	3292430.65	Картометрический метод	1.00	-
2026	434393.93	3290806.73	Картометрический метод	1.00	-
2027	434394.64	3290803.84	Картометрический метод	1.00	-
2028	434423.26	3290788.29	Картометрический метод	1.00	-
2029	434425.93	3290786.61	Картометрический метод	1.00	-
2030	434437.89	3290805.91	Картометрический метод	1.00	-
2031	434409.31	3290829.60	Картометрический метод	1.00	-

2. Сведения о характерных точках границ объекта					
Обозначение характерных точек границ	Координаты, м		Метод определения координат характерной точки	Средняя квадратическая погрешность положения характерной точки (Mt), м	Описание обозначения точки на местности (при наличии)
	X	Y			
1	2	3	4	5	6
2026	434393.93	3290806.73	Картометрический метод	1.00	-
2032	438336.19	3292827.08	Картометрический метод	1.00	-
2033	438323.41	3292826.54	Картометрический метод	1.00	-
2034	438318.14	3292813.16	Картометрический метод	1.00	-
2035	438318.51	3292803.34	Картометрический метод	1.00	-
2036	438336.21	3292804.32	Картометрический метод	1.00	-
2037	438366.49	3292805.99	Картометрический метод	1.00	-
2038	438366.34	3292811.58	Картометрический метод	1.00	-
2039	438362.08	3292819.05	Картометрический метод	1.00	-
2040	438350.52	3292827.87	Картометрический метод	1.00	-
2032	438336.19	3292827.08	Картометрический метод	1.00	-
2041	435445.10	3291557.51	Картометрический метод	1.00	-
2042	435448.49	3291550.04	Картометрический метод	1.00	-
2043	435454.11	3291536.53	Картометрический метод	1.00	-
2044	435459.47	3291538.53	Картометрический метод	1.00	-
2045	435472.89	3291543.54	Картометрический метод	1.00	-
2046	435471.71	3291546.88	Картометрический метод	1.00	-
2047	435485.68	3291551.78	Картометрический метод	1.00	-
2048	435493.89	3291555.26	Картометрический метод	1.00	-
2049	435480.30	3291573.30	Картометрический метод	1.00	-
2041	435445.10	3291557.51	Картометрический метод	1.00	-
2050	433925.57	3292441.47	Картометрический метод	1.00	-
2051	433946.16	3292427.63	Картометрический метод	1.00	-
2052	433964.26	3292457.85	Картометрический метод	1.00	-
2053	433964.28	3292457.88	Картометрический метод	1.00	-

2. Сведения о характерных точках границ объекта					
Обозначение характерных точек границ	Координаты, м		Метод определения координат характерной точки	Средняя квадратическая погрешность положения характерной точки (Mt), м	Описание обозначения точки на местности (при наличии)
	X	Y			
1	2	3	4	5	6
2054	433943.49	3292471.42	Картометрический метод	1.00	-
2050	433925.57	3292441.47	Картометрический метод	1.00	-
2055	434398.02	3290782.75	Картометрический метод	1.00	-
2056	434394.96	3290784.58	Картометрический метод	1.00	-
2057	434384.97	3290769.99	Картометрический метод	1.00	-
2058	434391.54	3290765.53	Картометрический метод	1.00	-
2059	434398.67	3290760.70	Картометрический метод	1.00	-
2060	434392.89	3290752.82	Картометрический метод	1.00	-
2061	434399.49	3290748.57	Картометрический метод	1.00	-
2062	434405.09	3290756.06	Картометрический метод	1.00	-
2063	434408.12	3290754.13	Картометрический метод	1.00	-
2064	434422.80	3290774.76	Картометрический метод	1.00	-
2065	434414.45	3290779.61	Картометрический метод	1.00	-
2066	434417.38	3290784.73	Картометрический метод	1.00	-
2067	434403.48	3290792.67	Картометрический метод	1.00	-
2055	434398.02	3290782.75	Картометрический метод	1.00	-
2068	434440.33	3290676.85	Картометрический метод	1.00	-
2069	434439.38	3290675.34	Картометрический метод	1.00	-
2070	434433.74	3290666.35	Картометрический метод	1.00	-
2071	434429.16	3290657.27	Картометрический метод	1.00	-
2072	434429.95	3290656.31	Картометрический метод	1.00	-
2073	434425.67	3290647.43	Картометрический метод	1.00	-
2074	434441.26	3290637.07	Картометрический метод	1.00	-
2075	434445.33	3290642.94	Картометрический метод	1.00	-
2076	434457.71	3290661.46	Картометрический метод	1.00	-

2. Сведения о характерных точках границ объекта					
Обозначение характерных точек границ	Координаты, м		Метод определения координат характерной точки	Средняя квадратическая погрешность положения характерной точки (Mt), м	Описание обозначения точки на местности (при наличии)
	X	Y			
1	2	3	4	5	6
2077	434457.69	3290661.48	Картометрический метод	1.00	-
2078	434459.81	3290664.66	Картометрический метод	1.00	-
2079	434440.78	3290677.56	Картометрический метод	1.00	-
2068	434440.33	3290676.85	Картометрический метод	1.00	-
2080	433961.67	3292704.91	Картометрический метод	1.00	-
2081	433968.11	3292699.78	Картометрический метод	1.00	-
2082	433975.93	3292693.54	Картометрический метод	1.00	-
2083	433997.73	3292722.54	Картометрический метод	1.00	-
2084	433989.74	3292728.54	Картометрический метод	1.00	-
2085	433983.51	3292733.24	Картометрический метод	1.00	-
2080	433961.67	3292704.91	Картометрический метод	1.00	-
2086	434357.72	3292194.76	Картометрический метод	1.00	-
2087	434355.64	3292191.65	Картометрический метод	1.00	-
2088	434357.55	3292189.26	Картометрический метод	1.00	-
2089	434359.88	3292186.35	Картометрический метод	1.00	-
2090	434380.66	3292172.21	Картометрический метод	1.00	-
2091	434383.07	3292171.82	Картометрический метод	1.00	-
2092	434384.87	3292173.05	Картометрический метод	1.00	-
2093	434386.20	3292175.08	Картометрический метод	1.00	-
2094	434388.15	3292178.06	Картометрический метод	1.00	-
2095	434388.97	3292181.11	Картометрический метод	1.00	-
2096	434389.08	3292184.19	Картометрический метод	1.00	-
2097	434388.55	3292187.11	Картометрический метод	1.00	-
2098	434386.92	3292189.96	Картометрический метод	1.00	-
2099	434364.55	3292204.94	Картометрический метод	1.00	-

2. Сведения о характерных точках границ объекта					
Обозначение характерных точек границ	Координаты, м		Метод определения координат характерной точки	Средняя квадратическая погрешность положения характерной точки (Mt), м	Описание обозначения точки на местности (при наличии)
	X	Y			
1	2	3	4	5	6
2086	434357.72	3292194.76	Картометрический метод	1.00	-
2100	434411.67	3290711.84	Картометрический метод	1.00	-
2101	434414.32	3290710.12	Картометрический метод	1.00	-
2102	434425.05	3290702.71	Картометрический метод	1.00	-
2103	434431.46	3290698.70	Картометрический метод	1.00	-
2104	434445.20	3290718.36	Картометрический метод	1.00	-
2105	434426.21	3290732.53	Картометрический метод	1.00	-
2100	434411.67	3290711.84	Картометрический метод	1.00	-
2106	438247.99	3291463.49	Картометрический метод	1.00	-
2107	438257.39	3291445.84	Картометрический метод	1.00	-
2108	438258.62	3291441.99	Картометрический метод	1.00	-
2109	438278.57	3291452.87	Картометрический метод	1.00	-
2110	438276.81	3291456.18	Картометрический метод	1.00	-
2111	438272.11	3291465.01	Картометрический метод	1.00	-
2112	438267.41	3291473.84	Картометрический метод	1.00	-
2106	438247.99	3291463.49	Картометрический метод	1.00	-
2113	436855.95	3290836.90	Картометрический метод	1.00	-
2114	436860.59	3290833.11	Картометрический метод	1.00	-
2115	436859.13	3290831.42	Картометрический метод	1.00	-
2116	436860.95	3290829.77	Картометрический метод	1.00	-
2117	436862.35	3290831.55	Картометрический метод	1.00	-
2118	436868.25	3290826.85	Картометрический метод	1.00	-
2119	436870.21	3290829.16	Картометрический метод	1.00	-
2120	436881.10	3290842.12	Картометрический метод	1.00	-
2121	436868.89	3290852.40	Картометрический метод	1.00	-

2. Сведения о характерных точках границ объекта					
Обозначение характерных точек границ	Координаты, м		Метод определения координат характерной точки	Средняя квадратическая погрешность положения характерной точки (Mt), м	Описание обозначения точки на местности (при наличии)
	X	Y			
1	2	3	4	5	6
2113	436855.95	3290836.90	Картометрический метод	1.00	-
2122	436834.51	3292485.44	Картометрический метод	1.00	-
2123	436831.57	3292478.09	Картометрический метод	1.00	-
2124	436848.51	3292468.62	Картометрический метод	1.00	-
2125	436855.63	3292483.33	Картометрический метод	1.00	-
2126	436841.93	3292489.08	Картометрический метод	1.00	-
2127	436836.44	3292490.42	Картометрический метод	1.00	-
2122	436834.51	3292485.44	Картометрический метод	1.00	-
2128	435910.07	3289529.16	Картометрический метод	1.00	-
2129	435916.47	3289524.17	Картометрический метод	1.00	-
2130	435919.53	3289521.79	Картометрический метод	1.00	-
2131	435931.82	3289537.56	Картометрический метод	1.00	-
2132	435928.31	3289540.30	Картометрический метод	1.00	-
2133	435922.36	3289544.94	Картометрический метод	1.00	-
2128	435910.07	3289529.16	Картометрический метод	1.00	-
2134	433941.87	3292720.34	Картометрический метод	1.00	-
2135	433942.67	3292719.73	Картометрический метод	1.00	-
2136	433932.51	3292706.62	Картометрический метод	1.00	-
2137	433939.42	3292701.97	Картометрический метод	1.00	-
2138	433948.95	3292714.56	Картометрический метод	1.00	-
2139	433953.27	3292720.27	Картометрический метод	1.00	-
2140	433953.87	3292721.07	Картометрический метод	1.00	-
2141	433946.83	3292726.63	Картометрический метод	1.00	-
2134	433941.87	3292720.34	Картометрический метод	1.00	-

3. Сведения о характерных точках части (частей) границы объекта

Обозначение характерных точек части границы	Координаты, м		Метод определения координат характерной точки	Средняя квадратическая погрешность положения характерной точки (Mt), м	Описание обозначения точки на местности (при наличии)
	X	Y			
1	2	3	4	5	6
-	-	-	-	-	-

Раздел 3							
Сведения о местоположении измененных (уточненных) границ объекта							
1. Система координат -							
2. Сведения о характерных точках границ объекта							
Обозначение характерных точек границ	Существующие координаты, м		Измененные (уточненные) координаты, м		Метод определения координат характерной точки	Средняя квадратическая погрешность положения характерной точки (Mt), м	Описание обозначения точки на местности (при наличии)
	X	Y	X	Y			
1	2	3	4	5	6	7	8
-	-	-	-	-	-	-	
3. Сведения о характерных точках части (частей) границы объекта							
Обозначение характерных точек части границы	Существующие координаты, м		Измененные (уточненные) координаты, м		Метод определения координат характерной точки	Средняя квадратическая погрешность положения характерной точки (Mt), м	Описание обозначения точки на местности (при наличии)
	X	Y	X	Y			
1	2	3	4	5	6	7	8
-	-	-	-	-	-	-	

**Текстовое описание местоположения границ населенных пунктов,
территориальных зон**

Прохождение границы		Описание прохождения границы
от точки	до точки	
1	2	3
1	2	-
2	3	-
3	4	-
4	5	-
5	6	-
6	7	-
7	8	-
8	9	-
9	10	-
10	11	-
11	12	-
12	13	-
13	14	-
14	15	-
15	16	-
16	17	-
17	18	-
18	19	-
19	20	-
20	21	-
21	22	-
22	23	-
23	24	-
24	25	-
25	26	-
26	27	-
27	28	-
28	29	-
29	30	-
30	31	-
31	32	-
32	33	-
33	34	-
34	35	-
35	36	-
36	37	-
37	38	-

**Текстовое описание местоположения границ населенных пунктов,
территориальных зон**

Прохождение границы		Описание прохождения границы
от точки	до точки	
1	2	3
38	39	-
39	40	-
40	41	-
41	42	-
42	43	-
43	44	-
44	45	-
45	46	-
46	47	-
47	48	-
48	49	-
49	50	-
50	51	-
51	52	-
52	53	-
53	54	-
54	55	-
55	56	-
56	57	-
57	58	-
58	59	-
59	1	-
60	61	-
61	62	-
62	63	-
63	64	-
64	65	-
65	66	-
66	67	-
67	68	-
68	69	-
69	70	-
70	71	-
71	72	-
72	73	-
73	74	-
74	75	-

**Текстовое описание местоположения границ населенных пунктов,
территориальных зон**

Прохождение границы		Описание прохождения границы
от точки	до точки	
1	2	3
75	76	-
76	60	-
77	78	-
78	79	-
79	80	-
80	81	-
81	82	-
82	83	-
83	84	-
84	85	-
85	86	-
86	87	-
87	88	-
88	89	-
89	90	-
90	91	-
91	92	-
92	93	-
93	94	-
94	95	-
95	96	-
96	97	-
97	98	-
98	99	-
99	100	-
100	101	-
101	102	-
102	103	-
103	104	-
104	105	-
105	106	-
106	107	-
107	108	-
108	109	-
109	110	-
110	111	-
111	112	-

**Текстовое описание местоположения границ населенных пунктов,
территориальных зон**

Прохождение границы		Описание прохождения границы
от точки	до точки	
1	2	3
112	113	-
113	77	-
114	115	-
115	116	-
116	117	-
117	118	-
118	119	-
119	120	-
120	121	-
121	122	-
122	123	-
123	124	-
124	125	-
125	126	-
126	127	-
127	128	-
128	129	-
129	130	-
130	131	-
131	132	-
132	133	-
133	134	-
134	135	-
135	136	-
136	137	-
137	138	-
138	139	-
139	140	-
140	141	-
141	142	-
142	143	-
143	144	-
144	145	-
145	146	-
146	147	-
147	148	-
148	149	-

**Текстовое описание местоположения границ населенных пунктов,
территориальных зон**

Прохождение границы		Описание прохождения границы
от точки	до точки	
1	2	3
149	150	-
150	151	-
151	152	-
152	153	-
153	154	-
154	155	-
155	156	-
156	157	-
157	158	-
158	159	-
159	160	-
160	161	-
161	162	-
162	163	-
163	164	-
164	165	-
165	166	-
166	167	-
167	168	-
168	169	-
169	170	-
170	171	-
171	172	-
172	173	-
173	174	-
174	175	-
175	176	-
176	177	-
177	178	-
178	179	-
179	180	-
180	181	-
181	182	-
182	183	-
183	184	-
184	185	-
185	186	-

**Текстовое описание местоположения границ населенных пунктов,
территориальных зон**

Прохождение границы		Описание прохождения границы
от точки	до точки	
1	2	3
186	187	-
187	188	-
188	189	-
189	190	-
190	191	-
191	192	-
192	193	-
193	194	-
194	195	-
195	196	-
196	197	-
197	198	-
198	199	-
199	200	-
200	201	-
201	202	-
202	203	-
203	204	-
204	205	-
205	206	-
206	114	-
207	208	-
208	209	-
209	210	-
210	211	-
211	212	-
212	213	-
213	214	-
214	215	-
215	216	-
216	217	-
217	218	-
218	219	-
219	220	-
220	221	-
221	222	-
222	223	-

**Текстовое описание местоположения границ населенных пунктов,
территориальных зон**

Прохождение границы		Описание прохождения границы
от точки	до точки	
1	2	3
223	224	-
224	225	-
225	226	-
226	227	-
227	228	-
228	229	-
229	230	-
230	231	-
231	232	-
232	233	-
233	234	-
234	235	-
235	236	-
236	237	-
237	238	-
238	239	-
239	240	-
240	241	-
241	242	-
242	243	-
243	244	-
244	245	-
245	246	-
246	247	-
247	248	-
248	207	-
249	250	-
250	251	-
251	252	-
252	253	-
253	254	-
254	255	-
255	256	-
256	257	-
257	258	-
258	259	-
259	260	-

**Текстовое описание местоположения границ населенных пунктов,
территориальных зон**

Прохождение границы		Описание прохождения границы
от точки	до точки	
1	2	3
260	261	-
261	262	-
262	263	-
263	264	-
264	265	-
265	266	-
266	267	-
267	268	-
268	269	-
269	270	-
270	271	-
271	272	-
272	273	-
273	274	-
274	275	-
275	276	-
276	277	-
277	278	-
278	279	-
279	280	-
280	281	-
281	282	-
282	283	-
283	284	-
284	285	-
285	286	-
286	287	-
287	288	-
288	289	-
289	290	-
290	291	-
291	292	-
292	293	-
293	294	-
294	295	-
295	296	-
296	297	-

**Текстовое описание местоположения границ населенных пунктов,
территориальных зон**

Прохождение границы		Описание прохождения границы
от точки	до точки	
1	2	3
297	298	-
298	299	-
299	300	-
300	301	-
301	302	-
302	303	-
303	304	-
304	305	-
305	306	-
306	307	-
307	308	-
308	309	-
309	310	-
310	311	-
311	312	-
312	313	-
313	314	-
314	315	-
315	316	-
316	317	-
317	318	-
318	319	-
319	320	-
320	321	-
321	322	-
322	249	-
323	324	-
324	325	-
325	326	-
326	327	-
327	328	-
328	329	-
329	330	-
330	331	-
331	332	-
332	333	-
333	334	-

**Текстовое описание местоположения границ населенных пунктов,
территориальных зон**

Прохождение границы		Описание прохождения границы
от точки	до точки	
1	2	3
334	335	-
335	336	-
336	337	-
337	338	-
338	339	-
339	340	-
340	341	-
341	342	-
342	343	-
343	344	-
344	345	-
345	346	-
346	347	-
347	348	-
348	349	-
349	350	-
350	351	-
351	352	-
352	353	-
353	354	-
354	355	-
355	356	-
356	357	-
357	358	-
358	359	-
359	360	-
360	361	-
361	362	-
362	363	-
363	364	-
364	365	-
365	323	-
366	367	-
367	368	-
368	369	-
369	370	-
370	371	-

**Текстовое описание местоположения границ населенных пунктов,
территориальных зон**

Прохождение границы		Описание прохождения границы
от точки	до точки	
1	2	3
371	372	-
372	373	-
373	374	-
374	375	-
375	376	-
376	377	-
377	378	-
378	379	-
379	380	-
380	381	-
381	382	-
382	383	-
383	384	-
384	385	-
385	386	-
386	387	-
387	388	-
388	389	-
389	390	-
390	391	-
391	392	-
392	393	-
393	394	-
394	395	-
395	396	-
396	397	-
397	398	-
398	399	-
399	400	-
400	401	-
401	402	-
402	366	-
403	404	-
404	405	-
405	406	-
406	407	-
407	408	-

**Текстовое описание местоположения границ населенных пунктов,
территориальных зон**

Прохождение границы		Описание прохождения границы
от точки	до точки	
1	2	3
408	409	-
409	410	-
410	411	-
411	412	-
412	413	-
413	414	-
414	415	-
415	416	-
416	417	-
417	418	-
418	419	-
419	420	-
420	421	-
421	422	-
422	423	-
423	424	-
424	425	-
425	426	-
426	403	-
427	428	-
428	429	-
429	430	-
430	431	-
431	432	-
432	433	-
433	434	-
434	435	-
435	436	-
436	437	-
437	438	-
438	439	-
439	440	-
440	441	-
441	442	-
442	443	-
443	444	-
444	445	-

**Текстовое описание местоположения границ населенных пунктов,
территориальных зон**

Прохождение границы		Описание прохождения границы
от точки	до точки	
1	2	3
445	446	-
446	447	-
447	448	-
448	449	-
449	450	-
450	451	-
451	452	-
452	453	-
453	454	-
454	455	-
455	456	-
456	457	-
457	458	-
458	459	-
459	460	-
460	461	-
461	462	-
462	463	-
463	464	-
464	465	-
465	466	-
466	467	-
467	468	-
468	469	-
469	470	-
470	471	-
471	472	-
472	473	-
473	474	-
474	475	-
475	476	-
476	477	-
477	478	-
478	479	-
479	427	-
480	481	-
481	482	-

**Текстовое описание местоположения границ населенных пунктов,
территориальных зон**

Прохождение границы		Описание прохождения границы
от точки	до точки	
1	2	3
482	483	-
483	484	-
484	485	-
485	486	-
486	487	-
487	488	-
488	489	-
489	490	-
490	491	-
491	492	-
492	493	-
493	494	-
494	495	-
495	496	-
496	497	-
497	498	-
498	499	-
499	500	-
500	501	-
501	502	-
502	503	-
503	504	-
504	505	-
505	506	-
506	507	-
507	508	-
508	509	-
509	510	-
510	480	-
511	512	-
512	513	-
513	514	-
514	511	-
515	516	-
516	517	-
517	518	-
518	519	-

**Текстовое описание местоположения границ населенных пунктов,
территориальных зон**

Прохождение границы		Описание прохождения границы
от точки	до точки	
1	2	3
519	520	-
520	521	-
521	522	-
522	523	-
523	524	-
524	525	-
525	526	-
526	527	-
527	528	-
528	529	-
529	530	-
530	531	-
531	532	-
532	533	-
533	534	-
534	535	-
535	536	-
536	537	-
537	538	-
538	539	-
539	540	-
540	541	-
541	542	-
542	543	-
543	544	-
544	545	-
545	546	-
546	547	-
547	548	-
548	549	-
549	550	-
550	551	-
551	552	-
552	553	-
553	554	-
554	555	-
555	556	-

**Текстовое описание местоположения границ населенных пунктов,
территориальных зон**

Прохождение границы		Описание прохождения границы
от точки	до точки	
1	2	3
556	557	-
557	558	-
558	559	-
559	560	-
560	561	-
561	562	-
562	563	-
563	564	-
564	565	-
565	566	-
566	567	-
567	568	-
568	569	-
569	570	-
570	571	-
571	572	-
572	573	-
573	574	-
574	575	-
575	576	-
576	577	-
577	578	-
578	579	-
579	580	-
580	581	-
581	582	-
582	583	-
583	515	-
584	585	-
585	586	-
586	587	-
587	588	-
588	589	-
589	590	-
590	591	-
591	592	-
592	593	-

**Текстовое описание местоположения границ населенных пунктов,
территориальных зон**

Прохождение границы		Описание прохождения границы
от точки	до точки	
1	2	3
593	594	-
594	595	-
595	596	-
596	597	-
597	598	-
598	599	-
599	600	-
600	601	-
601	602	-
602	603	-
603	604	-
604	605	-
605	606	-
606	607	-
607	608	-
608	609	-
609	610	-
610	611	-
611	612	-
612	613	-
613	614	-
614	615	-
615	616	-
616	617	-
617	618	-
618	619	-
619	620	-
620	621	-
621	622	-
622	623	-
623	624	-
624	625	-
625	626	-
626	627	-
627	628	-
628	629	-
629	630	-

**Текстовое описание местоположения границ населенных пунктов,
территориальных зон**

Прохождение границы		Описание прохождения границы
от точки	до точки	
1	2	3
630	631	-
631	632	-
632	633	-
633	634	-
634	635	-
635	636	-
636	637	-
637	638	-
638	639	-
639	640	-
640	641	-
641	642	-
642	643	-
643	644	-
644	645	-
645	646	-
646	647	-
647	648	-
648	649	-
649	650	-
650	651	-
651	652	-
652	653	-
653	654	-
654	655	-
655	656	-
656	584	-
657	658	-
658	659	-
659	660	-
660	661	-
661	662	-
662	663	-
663	664	-
664	665	-
665	666	-
666	667	-

**Текстовое описание местоположения границ населенных пунктов,
территориальных зон**

Прохождение границы		Описание прохождения границы
от точки	до точки	
1	2	3
667	668	-
668	669	-
669	670	-
670	671	-
671	672	-
672	673	-
673	674	-
674	675	-
675	676	-
676	677	-
677	678	-
678	679	-
679	680	-
680	681	-
681	682	-
682	683	-
683	684	-
684	685	-
685	686	-
686	687	-
687	688	-
688	689	-
689	690	-
690	691	-
691	692	-
692	693	-
693	694	-
694	695	-
695	696	-
696	697	-
697	698	-
698	699	-
699	700	-
700	657	-
701	702	-
702	703	-
703	704	-

**Текстовое описание местоположения границ населенных пунктов,
территориальных зон**

Прохождение границы		Описание прохождения границы
от точки	до точки	
1	2	3
704	705	-
705	706	-
706	707	-
707	708	-
708	709	-
709	710	-
710	711	-
711	712	-
712	713	-
713	714	-
714	715	-
715	716	-
716	717	-
717	718	-
718	719	-
719	720	-
720	721	-
721	722	-
722	723	-
723	724	-
724	725	-
725	726	-
726	727	-
727	728	-
728	729	-
729	730	-
730	731	-
731	732	-
732	733	-
733	734	-
734	735	-
735	736	-
736	737	-
737	738	-
738	739	-
739	740	-
740	741	-

**Текстовое описание местоположения границ населенных пунктов,
территориальных зон**

Прохождение границы		Описание прохождения границы
от точки	до точки	
1	2	3
741	742	-
742	743	-
743	744	-
744	745	-
745	746	-
746	747	-
747	748	-
748	749	-
749	750	-
750	751	-
751	752	-
752	701	-
753	754	-
754	755	-
755	756	-
756	757	-
757	758	-
758	759	-
759	760	-
760	761	-
761	762	-
762	763	-
763	764	-
764	765	-
765	766	-
766	767	-
767	768	-
768	769	-
769	770	-
770	771	-
771	772	-
772	773	-
773	774	-
774	775	-
775	776	-
776	777	-
777	778	-

**Текстовое описание местоположения границ населенных пунктов,
территориальных зон**

Прохождение границы		Описание прохождения границы
от точки	до точки	
1	2	3
778	779	-
779	780	-
780	781	-
781	753	-
782	783	-
783	784	-
784	785	-
785	786	-
786	787	-
787	788	-
788	789	-
789	790	-
790	791	-
791	792	-
792	793	-
793	794	-
794	795	-
795	796	-
796	797	-
797	798	-
798	799	-
799	800	-
800	801	-
801	802	-
802	803	-
803	804	-
804	805	-
805	806	-
806	782	-
807	808	-
808	809	-
809	810	-
810	811	-
811	812	-
812	813	-
813	814	-
814	815	-

**Текстовое описание местоположения границ населенных пунктов,
территориальных зон**

Прохождение границы		Описание прохождения границы
от точки	до точки	
1	2	3
815	816	-
816	817	-
817	818	-
818	819	-
819	820	-
820	821	-
821	822	-
822	823	-
823	824	-
824	825	-
825	826	-
826	827	-
827	828	-
828	829	-
829	830	-
830	831	-
831	832	-
832	833	-
833	834	-
834	807	-
835	836	-
836	837	-
837	838	-
838	839	-
839	840	-
840	841	-
841	842	-
842	843	-
843	844	-
844	845	-
845	846	-
846	847	-
847	848	-
848	849	-
849	850	-
850	851	-
851	852	-

**Текстовое описание местоположения границ населенных пунктов,
территориальных зон**

Прохождение границы		Описание прохождения границы
от точки	до точки	
1	2	3
852	853	-
853	854	-
854	855	-
855	856	-
856	857	-
857	858	-
858	859	-
859	860	-
860	861	-
861	862	-
862	863	-
863	864	-
864	835	-
865	866	-
866	867	-
867	868	-
868	869	-
869	870	-
870	871	-
871	872	-
872	873	-
873	874	-
874	875	-
875	876	-
876	877	-
877	878	-
878	879	-
879	880	-
880	865	-
881	882	-
882	883	-
883	884	-
884	885	-
885	886	-
886	887	-
887	888	-
888	889	-

**Текстовое описание местоположения границ населенных пунктов,
территориальных зон**

Прохождение границы		Описание прохождения границы
от точки	до точки	
1	2	3
889	890	-
890	891	-
891	892	-
892	893	-
893	894	-
894	895	-
895	896	-
896	897	-
897	898	-
898	899	-
899	900	-
900	901	-
901	902	-
902	903	-
903	904	-
904	881	-
905	906	-
906	907	-
907	908	-
908	909	-
909	910	-
910	911	-
911	912	-
912	905	-
913	914	-
914	915	-
915	916	-
916	917	-
917	918	-
918	919	-
919	920	-
920	921	-
921	922	-
922	923	-
923	924	-
924	925	-
925	926	-

**Текстовое описание местоположения границ населенных пунктов,
территориальных зон**

Прохождение границы		Описание прохождения границы
от точки	до точки	
1	2	3
926	927	-
927	928	-
928	913	-
929	930	-
930	931	-
931	932	-
932	933	-
933	934	-
934	935	-
935	936	-
936	937	-
937	938	-
938	929	-
939	940	-
940	941	-
941	942	-
942	943	-
943	944	-
944	945	-
945	946	-
946	947	-
947	948	-
948	949	-
949	950	-
950	951	-
951	952	-
952	953	-
953	954	-
954	955	-
955	956	-
956	957	-
957	958	-
958	959	-
959	960	-
960	961	-
961	962	-
962	963	-

**Текстовое описание местоположения границ населенных пунктов,
территориальных зон**

Прохождение границы		Описание прохождения границы
от точки	до точки	
1	2	3
963	964	-
964	965	-
965	966	-
966	967	-
967	939	-
968	969	-
969	970	-
970	971	-
971	972	-
972	973	-
973	974	-
974	975	-
975	976	-
976	977	-
977	978	-
978	979	-
979	980	-
980	981	-
981	982	-
982	983	-
983	984	-
984	985	-
985	986	-
986	987	-
987	988	-
988	989	-
989	990	-
990	991	-
991	992	-
992	993	-
993	994	-
994	995	-
995	996	-
996	997	-
997	998	-
998	999	-
999	1000	-

**Текстовое описание местоположения границ населенных пунктов,
территориальных зон**

Прохождение границы		Описание прохождения границы
от точки	до точки	
1	2	3
1000	968	-
1001	1002	-
1002	1003	-
1003	1004	-
1004	1005	-
1005	1006	-
1006	1007	-
1007	1008	-
1008	1009	-
1009	1010	-
1010	1011	-
1011	1012	-
1012	1013	-
1013	1014	-
1014	1015	-
1015	1016	-
1016	1017	-
1017	1018	-
1018	1019	-
1019	1020	-
1020	1021	-
1021	1022	-
1022	1023	-
1023	1001	-
1024	1025	-
1025	1026	-
1026	1027	-
1027	1028	-
1028	1029	-
1029	1030	-
1030	1031	-
1031	1032	-
1032	1033	-
1033	1034	-
1034	1035	-
1035	1036	-
1036	1037	-

**Текстовое описание местоположения границ населенных пунктов,
территориальных зон**

Прохождение границы		Описание прохождения границы
от точки	до точки	
1	2	3
1037	1038	-
1038	1039	-
1039	1040	-
1040	1041	-
1041	1042	-
1042	1024	-
1043	1044	-
1044	1045	-
1045	1046	-
1046	1043	-
1047	1048	-
1048	1049	-
1049	1050	-
1050	1051	-
1051	1052	-
1052	1053	-
1053	1054	-
1054	1055	-
1055	1056	-
1056	1057	-
1057	1058	-
1058	1059	-
1059	1060	-
1060	1061	-
1061	1062	-
1062	1063	-
1063	1064	-
1064	1065	-
1065	1066	-
1066	1067	-
1067	1068	-
1068	1069	-
1069	1070	-
1070	1047	-
1071	1072	-
1072	1073	-
1073	1074	-

**Текстовое описание местоположения границ населенных пунктов,
территориальных зон**

Прохождение границы		Описание прохождения границы
от точки	до точки	
1	2	3
1074	1075	-
1075	1076	-
1076	1077	-
1077	1078	-
1078	1079	-
1079	1080	-
1080	1081	-
1081	1082	-
1082	1083	-
1083	1084	-
1084	1085	-
1085	1086	-
1086	1087	-
1087	1088	-
1088	1089	-
1089	1071	-
1090	1091	-
1091	1092	-
1092	1093	-
1093	1094	-
1094	1095	-
1095	1096	-
1096	1097	-
1097	1098	-
1098	1099	-
1099	1100	-
1100	1101	-
1101	1102	-
1102	1103	-
1103	1104	-
1104	1105	-
1105	1106	-
1106	1107	-
1107	1108	-
1108	1109	-
1109	1110	-
1110	1111	-

**Текстовое описание местоположения границ населенных пунктов,
территориальных зон**

Прохождение границы		Описание прохождения границы
от точки	до точки	
1	2	3
1111	1112	-
1112	1113	-
1113	1114	-
1114	1115	-
1115	1116	-
1116	1117	-
1117	1118	-
1118	1119	-
1119	1120	-
1120	1121	-
1121	1122	-
1122	1090	-
1123	1124	-
1124	1125	-
1125	1126	-
1126	1127	-
1127	1128	-
1128	1129	-
1129	1130	-
1130	1131	-
1131	1132	-
1132	1133	-
1133	1134	-
1134	1135	-
1135	1136	-
1136	1137	-
1137	1138	-
1138	1139	-
1139	1123	-
1140	1141	-
1141	1142	-
1142	1143	-
1143	1144	-
1144	1145	-
1145	1146	-
1146	1147	-
1147	1148	-

**Текстовое описание местоположения границ населенных пунктов,
территориальных зон**

Прохождение границы		Описание прохождения границы
от точки	до точки	
1	2	3
1148	1140	-
1149	1150	-
1150	1151	-
1151	1152	-
1152	1153	-
1153	1154	-
1154	1155	-
1155	1156	-
1156	1157	-
1157	1158	-
1158	1159	-
1159	1160	-
1160	1161	-
1161	1162	-
1162	1163	-
1163	1164	-
1164	1149	-
1165	1166	-
1166	1167	-
1167	1168	-
1168	1169	-
1169	1170	-
1170	1171	-
1171	1172	-
1172	1173	-
1173	1174	-
1174	1175	-
1175	1176	-
1176	1177	-
1177	1178	-
1178	1179	-
1179	1180	-
1180	1181	-
1181	1182	-
1182	1183	-
1183	1184	-
1184	1185	-

**Текстовое описание местоположения границ населенных пунктов,
территориальных зон**

Прохождение границы		Описание прохождения границы
от точки	до точки	
1	2	3
1185	1186	-
1186	1187	-
1187	1188	-
1188	1189	-
1189	1190	-
1190	1191	-
1191	1192	-
1192	1193	-
1193	1194	-
1194	1195	-
1195	1196	-
1196	1197	-
1197	1198	-
1198	1199	-
1199	1200	-
1200	1165	-
1201	1202	-
1202	1203	-
1203	1204	-
1204	1205	-
1205	1206	-
1206	1207	-
1207	1208	-
1208	1209	-
1209	1210	-
1210	1211	-
1211	1212	-
1212	1213	-
1213	1214	-
1214	1215	-
1215	1216	-
1216	1201	-
1217	1218	-
1218	1219	-
1219	1220	-
1220	1221	-
1221	1222	-

**Текстовое описание местоположения границ населенных пунктов,
территориальных зон**

Прохождение границы		Описание прохождения границы
от точки	до точки	
1	2	3
1222	1223	-
1223	1224	-
1224	1225	-
1225	1226	-
1226	1227	-
1227	1228	-
1228	1229	-
1229	1230	-
1230	1217	-
1231	1232	-
1232	1233	-
1233	1234	-
1234	1235	-
1235	1236	-
1236	1237	-
1237	1238	-
1238	1239	-
1239	1240	-
1240	1241	-
1241	1242	-
1242	1243	-
1243	1244	-
1244	1245	-
1245	1246	-
1246	1247	-
1247	1248	-
1248	1249	-
1249	1250	-
1250	1251	-
1251	1252	-
1252	1231	-
1253	1254	-
1254	1255	-
1255	1256	-
1256	1257	-
1257	1258	-
1258	1259	-

**Текстовое описание местоположения границ населенных пунктов,
территориальных зон**

Прохождение границы		Описание прохождения границы
от точки	до точки	
1	2	3
1259	1260	-
1260	1261	-
1261	1262	-
1262	1263	-
1263	1264	-
1264	1265	-
1265	1266	-
1266	1267	-
1267	1268	-
1268	1269	-
1269	1270	-
1270	1271	-
1271	1272	-
1272	1273	-
1273	1274	-
1274	1275	-
1275	1276	-
1276	1277	-
1277	1278	-
1278	1279	-
1279	1280	-
1280	1281	-
1281	1282	-
1282	1253	-
1283	1284	-
1284	1285	-
1285	1286	-
1286	1287	-
1287	1288	-
1288	1289	-
1289	1290	-
1290	1291	-
1291	1292	-
1292	1293	-
1293	1294	-
1294	1295	-
1295	1296	-

**Текстовое описание местоположения границ населенных пунктов,
территориальных зон**

Прохождение границы		Описание прохождения границы
от точки	до точки	
1	2	3
1296	1297	-
1297	1298	-
1298	1299	-
1299	1300	-
1300	1301	-
1301	1302	-
1302	1303	-
1303	1304	-
1304	1305	-
1305	1306	-
1306	1283	-
1307	1308	-
1308	1309	-
1309	1310	-
1310	1311	-
1311	1312	-
1312	1313	-
1313	1314	-
1314	1315	-
1315	1316	-
1316	1317	-
1317	1307	-
1318	1319	-
1319	1320	-
1320	1321	-
1321	1322	-
1322	1323	-
1323	1324	-
1324	1325	-
1325	1326	-
1326	1327	-
1327	1328	-
1328	1329	-
1329	1330	-
1330	1331	-
1331	1332	-
1332	1333	-

**Текстовое описание местоположения границ населенных пунктов,
территориальных зон**

Прохождение границы		Описание прохождения границы
от точки	до точки	
1	2	3
1333	1334	-
1334	1335	-
1335	1336	-
1336	1337	-
1337	1338	-
1338	1339	-
1339	1340	-
1340	1341	-
1341	1318	-
1342	1343	-
1343	1344	-
1344	1345	-
1345	1346	-
1346	1347	-
1347	1348	-
1348	1349	-
1349	1350	-
1350	1351	-
1351	1352	-
1352	1353	-
1353	1354	-
1354	1355	-
1355	1356	-
1356	1357	-
1357	1358	-
1358	1359	-
1359	1360	-
1360	1361	-
1361	1342	-
1362	1363	-
1363	1364	-
1364	1365	-
1365	1366	-
1366	1367	-
1367	1368	-
1368	1369	-
1369	1370	-

**Текстовое описание местоположения границ населенных пунктов,
территориальных зон**

Прохождение границы		Описание прохождения границы
от точки	до точки	
1	2	3
1370	1371	-
1371	1372	-
1372	1373	-
1373	1374	-
1374	1375	-
1375	1376	-
1376	1377	-
1377	1378	-
1378	1379	-
1379	1380	-
1380	1381	-
1381	1382	-
1382	1383	-
1383	1384	-
1384	1385	-
1385	1362	-
1386	1387	-
1387	1388	-
1388	1389	-
1389	1390	-
1390	1391	-
1391	1392	-
1392	1393	-
1393	1394	-
1394	1395	-
1395	1396	-
1396	1397	-
1397	1398	-
1398	1399	-
1399	1400	-
1400	1401	-
1401	1402	-
1402	1386	-
1403	1404	-
1404	1405	-
1405	1406	-
1406	1407	-

**Текстовое описание местоположения границ населенных пунктов,
территориальных зон**

Прохождение границы		Описание прохождения границы
от точки	до точки	
1	2	3
1407	1408	-
1408	1409	-
1409	1410	-
1410	1411	-
1411	1412	-
1412	1413	-
1413	1414	-
1414	1415	-
1415	1416	-
1416	1417	-
1417	1418	-
1418	1419	-
1419	1403	-
1420	1421	-
1421	1422	-
1422	1423	-
1423	1424	-
1424	1425	-
1425	1426	-
1426	1427	-
1427	1428	-
1428	1429	-
1429	1430	-
1430	1431	-
1431	1432	-
1432	1433	-
1433	1434	-
1434	1435	-
1435	1436	-
1436	1437	-
1437	1420	-
1438	1439	-
1439	1440	-
1440	1441	-
1441	1442	-
1442	1443	-
1443	1444	-

**Текстовое описание местоположения границ населенных пунктов,
территориальных зон**

Прохождение границы		Описание прохождения границы
от точки	до точки	
1	2	3
1444	1445	-
1445	1446	-
1446	1447	-
1447	1448	-
1448	1449	-
1449	1450	-
1450	1451	-
1451	1452	-
1452	1453	-
1453	1454	-
1454	1438	-
1455	1456	-
1456	1457	-
1457	1458	-
1458	1459	-
1459	1460	-
1460	1461	-
1461	1462	-
1462	1463	-
1463	1464	-
1464	1465	-
1465	1455	-
1466	1467	-
1467	1468	-
1468	1469	-
1469	1470	-
1470	1471	-
1471	1472	-
1472	1473	-
1473	1474	-
1474	1475	-
1475	1476	-
1476	1477	-
1477	1478	-
1478	1479	-
1479	1480	-
1480	1466	-

**Текстовое описание местоположения границ населенных пунктов,
территориальных зон**

Прохождение границы		Описание прохождения границы
от точки	до точки	
1	2	3
1481	1482	-
1482	1483	-
1483	1484	-
1484	1485	-
1485	1486	-
1486	1487	-
1487	1488	-
1488	1489	-
1489	1490	-
1490	1491	-
1491	1492	-
1492	1493	-
1493	1494	-
1494	1495	-
1495	1496	-
1496	1497	-
1497	1498	-
1498	1499	-
1499	1500	-
1500	1501	-
1501	1502	-
1502	1481	-
1503	1504	-
1504	1505	-
1505	1506	-
1506	1507	-
1507	1508	-
1508	1509	-
1509	1510	-
1510	1503	-
1511	1512	-
1512	1513	-
1513	1514	-
1514	1515	-
1515	1516	-
1516	1517	-
1517	1518	-

**Текстовое описание местоположения границ населенных пунктов,
территориальных зон**

Прохождение границы		Описание прохождения границы
от точки	до точки	
1	2	3
1518	1519	-
1519	1520	-
1520	1521	-
1521	1522	-
1522	1523	-
1523	1524	-
1524	1525	-
1525	1526	-
1526	1527	-
1527	1528	-
1528	1529	-
1529	1530	-
1530	1531	-
1531	1532	-
1532	1533	-
1533	1534	-
1534	1535	-
1535	1511	-
1536	1537	-
1537	1538	-
1538	1539	-
1539	1540	-
1540	1541	-
1541	1542	-
1542	1543	-
1543	1544	-
1544	1545	-
1545	1546	-
1546	1547	-
1547	1548	-
1548	1549	-
1549	1550	-
1550	1551	-
1551	1536	-
1552	1553	-
1553	1554	-
1554	1555	-

**Текстовое описание местоположения границ населенных пунктов,
территориальных зон**

Прохождение границы		Описание прохождения границы
от точки	до точки	
1	2	3
1555	1552	-
1556	1557	-
1557	1558	-
1558	1559	-
1559	1560	-
1560	1561	-
1561	1562	-
1562	1563	-
1563	1564	-
1564	1565	-
1565	1556	-
1566	1567	-
1567	1568	-
1568	1569	-
1569	1570	-
1570	1571	-
1571	1572	-
1572	1573	-
1573	1574	-
1574	1575	-
1575	1576	-
1576	1577	-
1577	1578	-
1578	1579	-
1579	1580	-
1580	1581	-
1581	1566	-
1582	1583	-
1583	1584	-
1584	1585	-
1585	1586	-
1586	1587	-
1587	1588	-
1588	1589	-
1589	1590	-
1590	1591	-
1591	1592	-

**Текстовое описание местоположения границ населенных пунктов,
территориальных зон**

Прохождение границы		Описание прохождения границы
от точки	до точки	
1	2	3
1592	1593	-
1593	1594	-
1594	1595	-
1595	1582	-
1596	1597	-
1597	1598	-
1598	1599	-
1599	1600	-
1600	1601	-
1601	1602	-
1602	1603	-
1603	1604	-
1604	1605	-
1605	1606	-
1606	1607	-
1607	1608	-
1608	1609	-
1609	1610	-
1610	1611	-
1611	1612	-
1612	1613	-
1613	1614	-
1614	1615	-
1615	1616	-
1616	1617	-
1617	1596	-
1618	1619	-
1619	1620	-
1620	1621	-
1621	1622	-
1622	1618	-
1623	1624	-
1624	1625	-
1625	1626	-
1626	1627	-
1627	1628	-
1628	1629	-

**Текстовое описание местоположения границ населенных пунктов,
территориальных зон**

Прохождение границы		Описание прохождения границы
от точки	до точки	
1	2	3
1629	1630	-
1630	1631	-
1631	1623	-
1632	1633	-
1633	1634	-
1634	1635	-
1635	1636	-
1636	1637	-
1637	1638	-
1638	1639	-
1639	1640	-
1640	1641	-
1641	1642	-
1642	1643	-
1643	1644	-
1644	1645	-
1645	1646	-
1646	1647	-
1647	1632	-
1648	1649	-
1649	1650	-
1650	1651	-
1651	1652	-
1652	1653	-
1653	1654	-
1654	1655	-
1655	1656	-
1656	1657	-
1657	1658	-
1658	1659	-
1659	1660	-
1660	1661	-
1661	1662	-
1662	1663	-
1663	1664	-
1664	1665	-
1665	1666	-

**Текстовое описание местоположения границ населенных пунктов,
территориальных зон**

Прохождение границы		Описание прохождения границы
от точки	до точки	
1	2	3
1666	1667	-
1667	1668	-
1668	1669	-
1669	1670	-
1670	1671	-
1671	1672	-
1672	1673	-
1673	1674	-
1674	1675	-
1675	1676	-
1676	1648	-
1677	1678	-
1678	1679	-
1679	1680	-
1680	1681	-
1681	1682	-
1682	1683	-
1683	1684	-
1684	1685	-
1685	1686	-
1686	1687	-
1687	1688	-
1688	1689	-
1689	1690	-
1690	1691	-
1691	1692	-
1692	1693	-
1693	1694	-
1694	1695	-
1695	1677	-
1696	1697	-
1697	1698	-
1698	1699	-
1699	1700	-
1700	1701	-
1701	1702	-
1702	1703	-

**Текстовое описание местоположения границ населенных пунктов,
территориальных зон**

Прохождение границы		Описание прохождения границы
от точки	до точки	
1	2	3
1703	1704	-
1704	1705	-
1705	1696	-
1706	1707	-
1707	1708	-
1708	1709	-
1709	1710	-
1710	1711	-
1711	1712	-
1712	1713	-
1713	1714	-
1714	1715	-
1715	1716	-
1716	1717	-
1717	1706	-
1718	1719	-
1719	1720	-
1720	1721	-
1721	1722	-
1722	1723	-
1723	1724	-
1724	1725	-
1725	1726	-
1726	1727	-
1727	1728	-
1728	1729	-
1729	1730	-
1730	1731	-
1731	1732	-
1732	1733	-
1733	1734	-
1734	1735	-
1735	1736	-
1736	1737	-
1737	1738	-
1738	1739	-
1739	1740	-

**Текстовое описание местоположения границ населенных пунктов,
территориальных зон**

Прохождение границы		Описание прохождения границы
от точки	до точки	
1	2	3
1740	1741	-
1741	1742	-
1742	1718	-
1743	1744	-
1744	1745	-
1745	1746	-
1746	1747	-
1747	1748	-
1748	1749	-
1749	1750	-
1750	1751	-
1751	1752	-
1752	1753	-
1753	1754	-
1754	1755	-
1755	1756	-
1756	1757	-
1757	1758	-
1758	1759	-
1759	1760	-
1760	1743	-
1761	1762	-
1762	1763	-
1763	1764	-
1764	1765	-
1765	1766	-
1766	1767	-
1767	1768	-
1768	1769	-
1769	1770	-
1770	1771	-
1771	1772	-
1772	1773	-
1773	1774	-
1774	1775	-
1775	1776	-
1776	1777	-

**Текстовое описание местоположения границ населенных пунктов,
территориальных зон**

Прохождение границы		Описание прохождения границы
от точки	до точки	
1	2	3
1777	1778	-
1778	1761	-
1779	1780	-
1780	1781	-
1781	1782	-
1782	1783	-
1783	1784	-
1784	1785	-
1785	1786	-
1786	1787	-
1787	1788	-
1788	1789	-
1789	1790	-
1790	1791	-
1791	1792	-
1792	1779	-
1793	1794	-
1794	1795	-
1795	1796	-
1796	1797	-
1797	1798	-
1798	1799	-
1799	1800	-
1800	1801	-
1801	1802	-
1802	1803	-
1803	1804	-
1804	1805	-
1805	1806	-
1806	1807	-
1807	1808	-
1808	1793	-
1809	1810	-
1810	1811	-
1811	1812	-
1812	1813	-
1813	1814	-

**Текстовое описание местоположения границ населенных пунктов,
территориальных зон**

Прохождение границы		Описание прохождения границы
от точки	до точки	
1	2	3
1814	1809	-
1815	1816	-
1816	1817	-
1817	1818	-
1818	1819	-
1819	1820	-
1820	1821	-
1821	1822	-
1822	1823	-
1823	1824	-
1824	1825	-
1825	1826	-
1826	1827	-
1827	1815	-
1828	1829	-
1829	1830	-
1830	1831	-
1831	1828	-
1832	1833	-
1833	1834	-
1834	1835	-
1835	1836	-
1836	1837	-
1837	1838	-
1838	1839	-
1839	1840	-
1840	1841	-
1841	1842	-
1842	1832	-
1843	1844	-
1844	1845	-
1845	1846	-
1846	1847	-
1847	1848	-
1848	1849	-
1849	1850	-
1850	1851	-

**Текстовое описание местоположения границ населенных пунктов,
территориальных зон**

Прохождение границы		Описание прохождения границы
от точки	до точки	
1	2	3
1851	1852	-
1852	1853	-
1853	1854	-
1854	1855	-
1855	1856	-
1856	1857	-
1857	1858	-
1858	1859	-
1859	1843	-
1860	1861	-
1861	1862	-
1862	1863	-
1863	1864	-
1864	1865	-
1865	1866	-
1866	1867	-
1867	1868	-
1868	1869	-
1869	1870	-
1870	1871	-
1871	1872	-
1872	1860	-
1873	1874	-
1874	1875	-
1875	1876	-
1876	1877	-
1877	1878	-
1878	1879	-
1879	1880	-
1880	1881	-
1881	1882	-
1882	1883	-
1883	1884	-
1884	1885	-
1885	1886	-
1886	1887	-
1887	1888	-

**Текстовое описание местоположения границ населенных пунктов,
территориальных зон**

Прохождение границы		Описание прохождения границы
от точки	до точки	
1	2	3
1888	1889	-
1889	1890	-
1890	1873	-
1891	1892	-
1892	1893	-
1893	1894	-
1894	1895	-
1895	1896	-
1896	1897	-
1897	1898	-
1898	1899	-
1899	1900	-
1900	1901	-
1901	1902	-
1902	1903	-
1903	1904	-
1904	1905	-
1905	1891	-
1906	1907	-
1907	1908	-
1908	1909	-
1909	1910	-
1910	1911	-
1911	1912	-
1912	1913	-
1913	1914	-
1914	1915	-
1915	1916	-
1916	1917	-
1917	1918	-
1918	1906	-
1919	1920	-
1920	1921	-
1921	1922	-
1922	1923	-
1923	1924	-
1924	1925	-

**Текстовое описание местоположения границ населенных пунктов,
территориальных зон**

Прохождение границы		Описание прохождения границы
от точки	до точки	
1	2	3
1925	1926	-
1926	1927	-
1927	1928	-
1928	1929	-
1929	1930	-
1930	1931	-
1931	1932	-
1932	1933	-
1933	1934	-
1934	1935	-
1935	1936	-
1936	1937	-
1937	1938	-
1938	1939	-
1939	1940	-
1940	1941	-
1941	1942	-
1942	1943	-
1943	1944	-
1944	1919	-
1945	1946	-
1946	1947	-
1947	1948	-
1948	1949	-
1949	1950	-
1950	1951	-
1951	1952	-
1952	1953	-
1953	1954	-
1954	1955	-
1955	1956	-
1956	1945	-
1957	1958	-
1958	1959	-
1959	1960	-
1960	1961	-
1961	1962	-

**Текстовое описание местоположения границ населенных пунктов,
территориальных зон**

Прохождение границы		Описание прохождения границы
от точки	до точки	
1	2	3
1962	1963	-
1963	1964	-
1964	1965	-
1965	1966	-
1966	1957	-
1967	1968	-
1968	1969	-
1969	1970	-
1970	1971	-
1971	1972	-
1972	1973	-
1973	1974	-
1974	1975	-
1975	1976	-
1976	1977	-
1977	1978	-
1978	1979	-
1979	1967	-
1980	1981	-
1981	1982	-
1982	1983	-
1983	1984	-
1984	1985	-
1985	1986	-
1986	1987	-
1987	1988	-
1988	1989	-
1989	1990	-
1990	1991	-
1991	1992	-
1992	1980	-
1993	1994	-
1994	1995	-
1995	1996	-
1996	1997	-
1997	1998	-
1998	1999	-

**Текстовое описание местоположения границ населенных пунктов,
территориальных зон**

Прохождение границы		Описание прохождения границы
от точки	до точки	
1	2	3
1999	1993	-
2000	2001	-
2001	2002	-
2002	2003	-
2003	2004	-
2004	2005	-
2005	2000	-
2006	2007	-
2007	2008	-
2008	2009	-
2009	2010	-
2010	2011	-
2011	2012	-
2012	2013	-
2013	2014	-
2014	2015	-
2015	2006	-
2016	2017	-
2017	2018	-
2018	2019	-
2019	2020	-
2020	2021	-
2021	2022	-
2022	2023	-
2023	2024	-
2024	2025	-
2025	2016	-
2026	2027	-
2027	2028	-
2028	2029	-
2029	2030	-
2030	2031	-
2031	2026	-
2032	2033	-
2033	2034	-
2034	2035	-
2035	2036	-

**Текстовое описание местоположения границ населенных пунктов,
территориальных зон**

Прохождение границы		Описание прохождения границы
от точки	до точки	
1	2	3
2036	2037	-
2037	2038	-
2038	2039	-
2039	2040	-
2040	2032	-
2041	2042	-
2042	2043	-
2043	2044	-
2044	2045	-
2045	2046	-
2046	2047	-
2047	2048	-
2048	2049	-
2049	2041	-
2050	2051	-
2051	2052	-
2052	2053	-
2053	2054	-
2054	2050	-
2055	2056	-
2056	2057	-
2057	2058	-
2058	2059	-
2059	2060	-
2060	2061	-
2061	2062	-
2062	2063	-
2063	2064	-
2064	2065	-
2065	2066	-
2066	2067	-
2067	2055	-
2068	2069	-
2069	2070	-
2070	2071	-
2071	2072	-
2072	2073	-

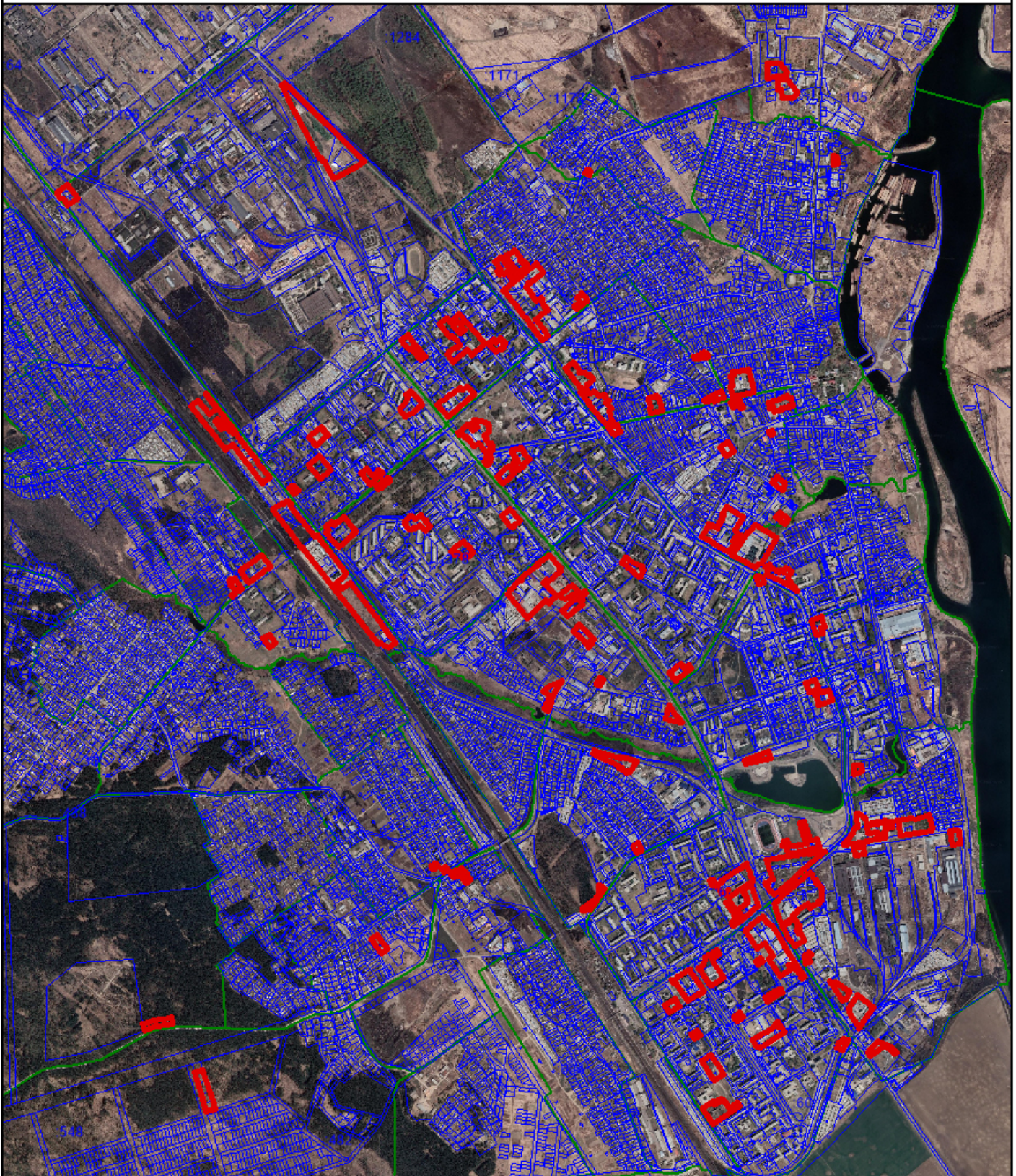
**Текстовое описание местоположения границ населенных пунктов,
территориальных зон**

Прохождение границы		Описание прохождения границы
от точки	до точки	
1	2	3
2073	2074	-
2074	2075	-
2075	2076	-
2076	2077	-
2077	2078	-
2078	2079	-
2079	2068	-
2080	2081	-
2081	2082	-
2082	2083	-
2083	2084	-
2084	2085	-
2085	2080	-
2086	2087	-
2087	2088	-
2088	2089	-
2089	2090	-
2090	2091	-
2091	2092	-
2092	2093	-
2093	2094	-
2094	2095	-
2095	2096	-
2096	2097	-
2097	2098	-
2098	2099	-
2099	2086	-
2100	2101	-
2101	2102	-
2102	2103	-
2103	2104	-
2104	2105	-
2105	2100	-
2106	2107	-
2107	2108	-
2108	2109	-
2109	2110	-

**Текстовое описание местоположения границ населенных пунктов,
территориальных зон**

Прохождение границы		Описание прохождения границы
от точки	до точки	
1	2	3
2110	2111	-
2111	2112	-
2112	2106	-
2113	2114	-
2114	2115	-
2115	2116	-
2116	2117	-
2117	2118	-
2118	2119	-
2119	2120	-
2120	2121	-
2121	2113	-
2122	2123	-
2123	2124	-
2124	2125	-
2125	2126	-
2126	2127	-
2127	2122	-
2128	2129	-
2129	2130	-
2130	2131	-
2131	2132	-
2132	2133	-
2133	2128	-
2134	2135	-
2135	2136	-
2136	2137	-
2137	2138	-
2138	2139	-
2139	2140	-
2140	2141	-
2141	2134	-

ПЛАН ГРАНИЦ ОБЪЕКТА



Масштаб 1:30 000

Условные обозначения

- Граница территориальной зоны
- Характерная точка границы территориальной зоны
- 1 Обозначение новой характерной точки
- 38-31-000012 Номер кадастрового квартала
- Граница кадастрового квартала
- Граница земельного участка
- Номер контура границы, сведения о которой достаточны для определения ее местоположения
- Кадастровый номер земельного участка

Дата "06" октября 2022 г.



Лисихина К.О.

Слестиска печати (при наличии) лица, составившего описание местоположения границ объекта

ПЛАН ГРАНИЦ ОБЪЕКТА



Масштаб 1:4 000

Условные обозначения

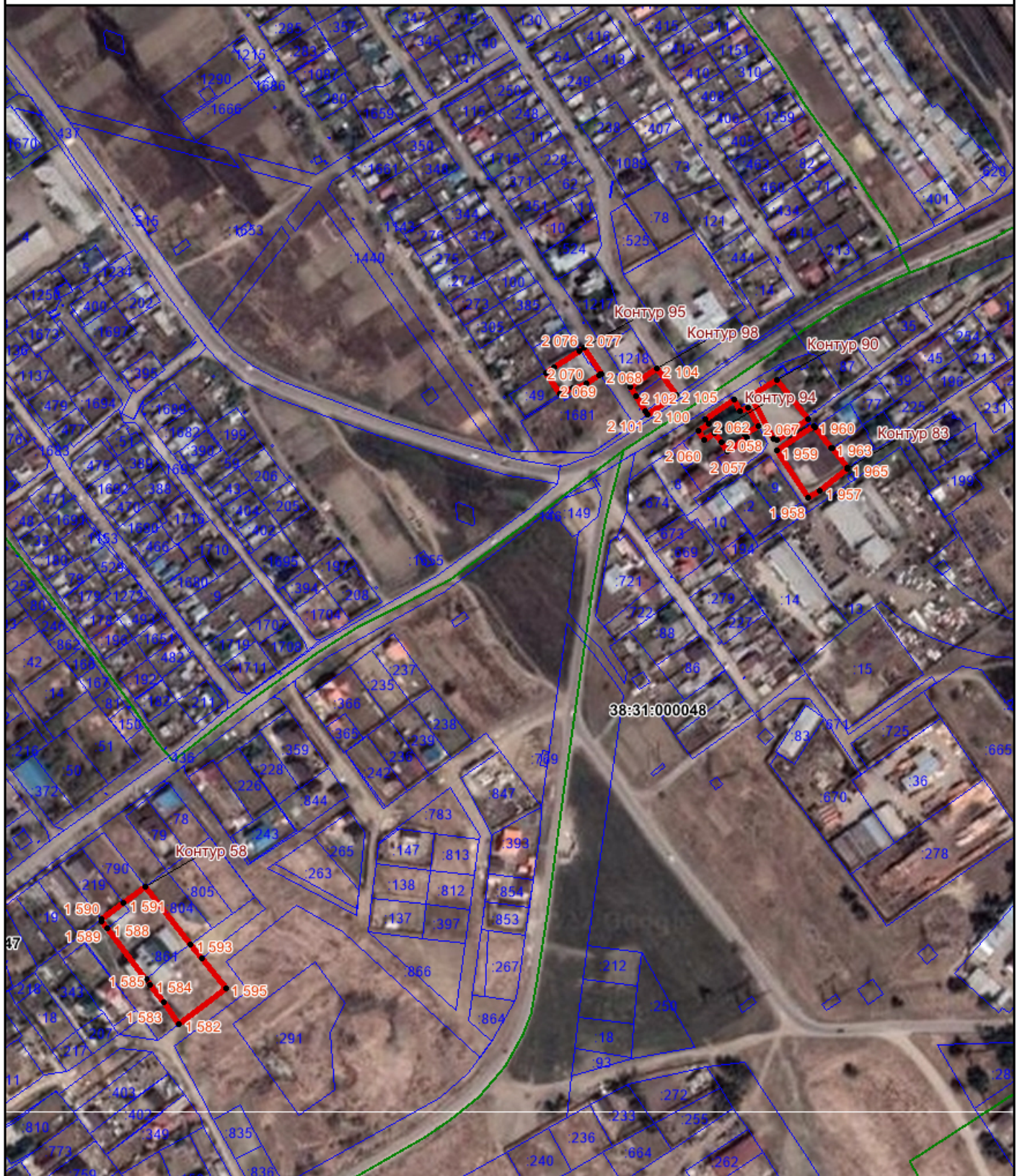
- Граница территориальной зоны
- Характерная точка границы территориальной зоны
- 1 Обозначение новой характерной точки
- 38-31-000012 Номер кадастрового квартала
- Граница кадастрового квартала
- Граница земельного участка
- Номер контура границы, сведения о которой достаточны для определения ее местоположения
- Кадастровый номер земельного участка

Дата "06" октября 2022 г.



Лисихина К.О.
Печать (при наличии) лица, составившего описание местоположения границ объекта

ПЛАН ГРАНИЦ ОБЪЕКТА



Масштаб 1:4 000

Условные обозначения

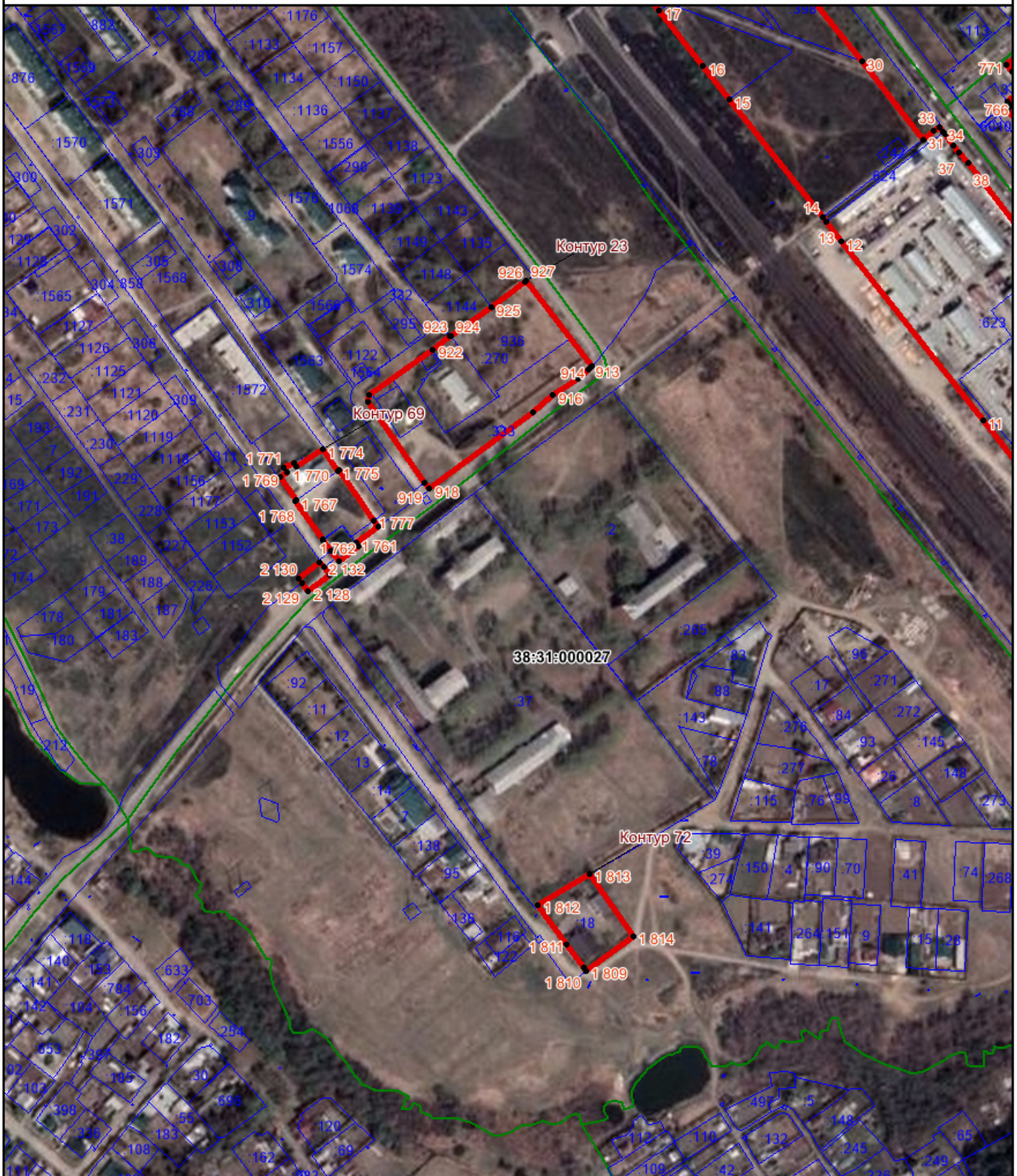
- Граница территориальной зоны
- Характерная точка границы территориальной зоны
- 1 Обозначение новой характерной точки
- 38:31:000012 Номер кадастрового квартала
- Граница кадастрового квартала
- Граница земельного участка
- Номер контура границы, сведения о которой достаточны для определения ее местоположения
- Кадастровый номер земельного участка

Дата "06" октября 2022 г.



Печать (при наличии) лица, составившего описание местоположения границ объекта

ПЛАН ГРАНИЦ ОБЪЕКТА



Масштаб 1:4 000

Условные обозначения

- Граница территориальной зоны
- Характерная точка границы территориальной зоны
- 1 Обозначение новой характерной точки
- 38:31:000012 Номер кадастрового квартала
- Граница кадастрового квартала
- Граница земельного участка
- Номер контура границы, сведения о которой достаточны для определения ее местоположения
- Кадастровый номер земельного участка

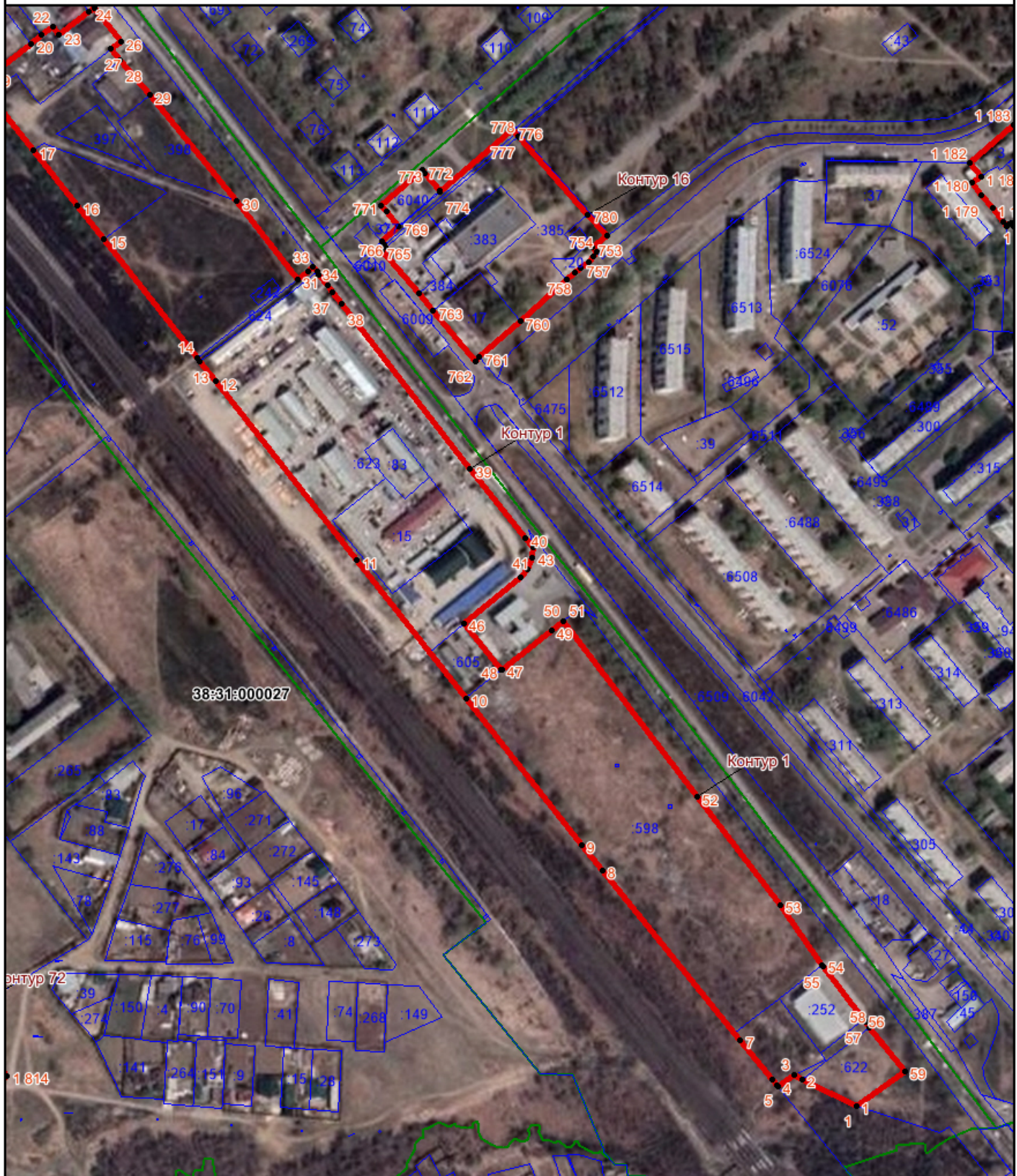
Дата "06" октября 2022 г.



Лисикина К.О.

Сотиска печати (при наличии) лица, составившего описание местоположения границ объекта

ПЛАН ГРАНИЦ ОБЪЕКТА



Масштаб 1:4 000

Условные обозначения









- Граница территориальной зоны
- Характерная точка границы территориальной зоны
- 1 Обозначение новой характерной точки
- 38:31:000012** Номер кадастрового квартала
- Граница кадастрового квартала
- Граница земельного участка
- Номер контура границы, сведения о которой достаточны для определения ее местоположения
- Кадастровый номер земельного участка

Дата "06" октября 2022 г.



Сотиска печати (при наличии) лица, составившего описание местоположения границ объекта

Условные обозначения

- | | |
|---|--|
|  | Граница территориальной зоны |
|  | Характерная точка границы территориальной зоны |
|  | Обозначение новой характерной точки |
|  | Номер кадастрового квартала |
|  | Граница кадастрового квартала |
|  | Граница земельного участка |
|  | Номер контура границы, сведения о которой достаточны для определения ее местоположения |
|  | Кадастровый номер земельного участка |

Дата "06" октября 2022 г.

подписи печати (при наличии) лица, составившего описание местоположения границ объекта



ПЛАН ГРАНИЦ ОБЪЕКТА



Масштаб 1:4 000

Условные обозначения

- Граница территориальной зоны
- Характерная точка границы территориальной зоны
- 1 Обозначение новой характерной точки
- 38:31:000012 Номер кадастрового квартала
- Граница кадастрового квартала
- Граница земельного участка
- 219 Номер контура границы, сведения о которой достаточны для определения ее местоположения
- 38:31:000013 Кадастровый номер земельного участка











Дата "06" октября 2022 г.

Сотиска печати (при наличии) лица, составившего описание местоположения границ объекта

An aerial photograph of a land area with a red boundary line. The boundary is labeled with numbers: 1 228, 1 229, 1 230, 1 217, 1 218, 1 222, 1 223, 1 224, 1 226, 1 227, and 1 228. The text 'Контур 37' is written near the boundary. The map also shows a road, a railway line, and various other land parcels with blue outlines and numbers. The text '38:31:000007' is visible in the lower right area.

Условные обозначения

- | | |
|---|--|
|  | Граница территориальной зоны |
|  | Характерная точка границы территориальной зоны |
|  | Обозначение новой характерной точки |
|  | Номер кадастрового квартала |
|  | Граница кадастрового квартала |
|  | Граница земельного участка |
|  | Номер контура границы, сведения о которой достаточны для определения ее местоположения |
|  | Кадастровый номер земельного участка |

Дата "06" октября 2022 г.

_____ подписка печати (при наличии) лица, составившего описание местоположения границ объекта



ПЛАН ГРАНИЦ ОБЪЕКТА



Масштаб 1:4 000

Условные обозначения

- Граница территориальной зоны
- Характерная точка границы территориальной зоны
- 1 Обозначение новой характерной точки
- 38:31:000012 Номер кадастрового квартала
- Граница кадастрового квартала
- Граница земельного участка
- Номер контура границы, сведения о которой достаточны для определения ее местоположения
- Кадастровый номер земельного участка

Дата "06" октября 2022 г.



Лисицина К.В.

Сотиска печати (при наличии) лица, составившего описание местоположения границ объекта

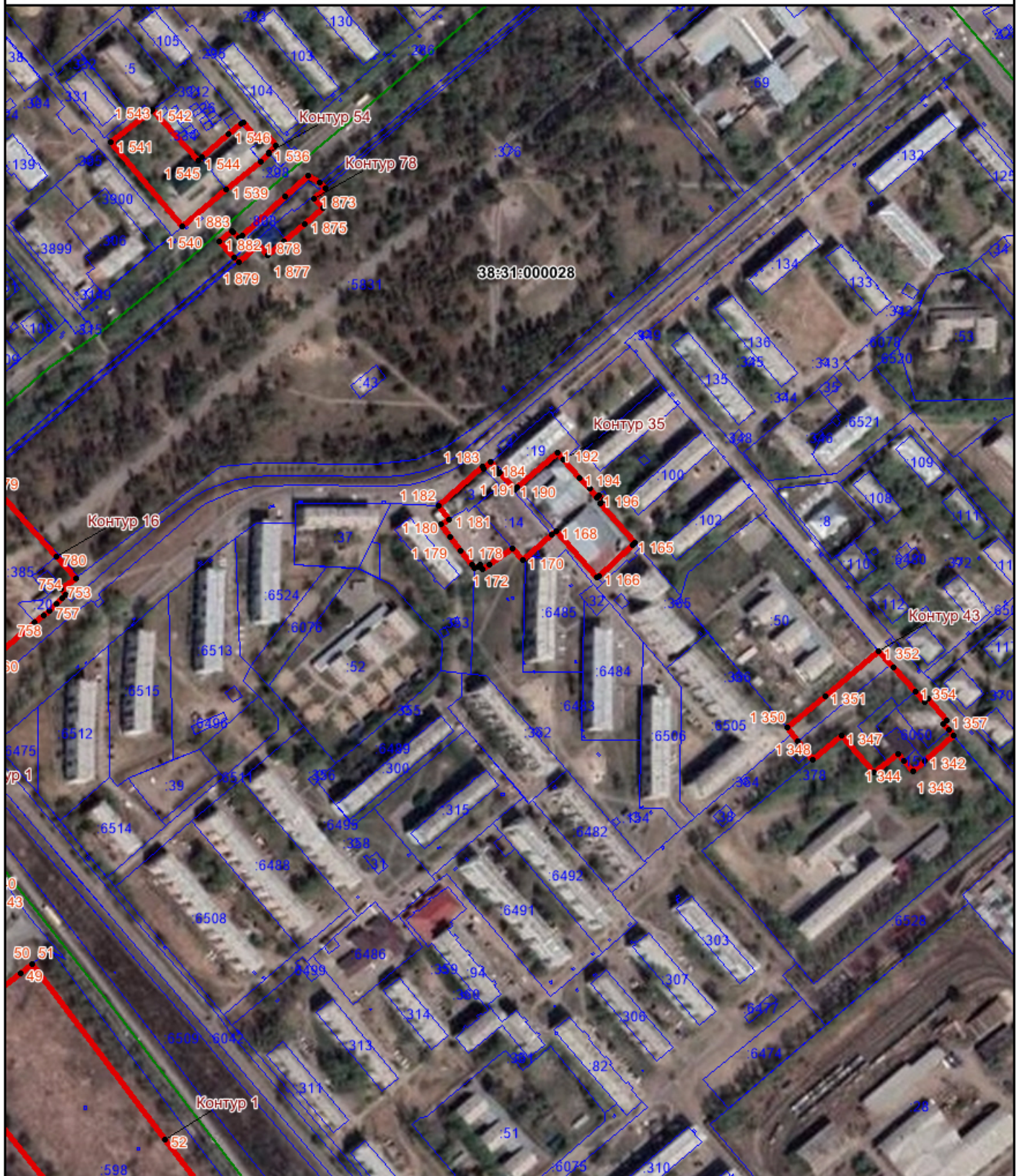
Условные обозначения

- | | |
|--|--|
| Граница территориальной зоны | |
| Характерная точка границы территориальной зоны | |
| 1 Обозначение новой характерной точки | |
| 8-31-000012 Номер кадастрового квартала | |
| Граница кадастрового квартала | |
| Граница земельного участка | |
| Номер контура границы, сведения о которой достаточны для определения ее местоположения | |
| Кадастровый номер земельного участка | |

подписки печати (при наличии) лица, составившего описание местоположения границ объекта



ПЛАН ГРАНИЦ ОБЪЕКТА



Масштаб 1:4 000

Условные обозначения

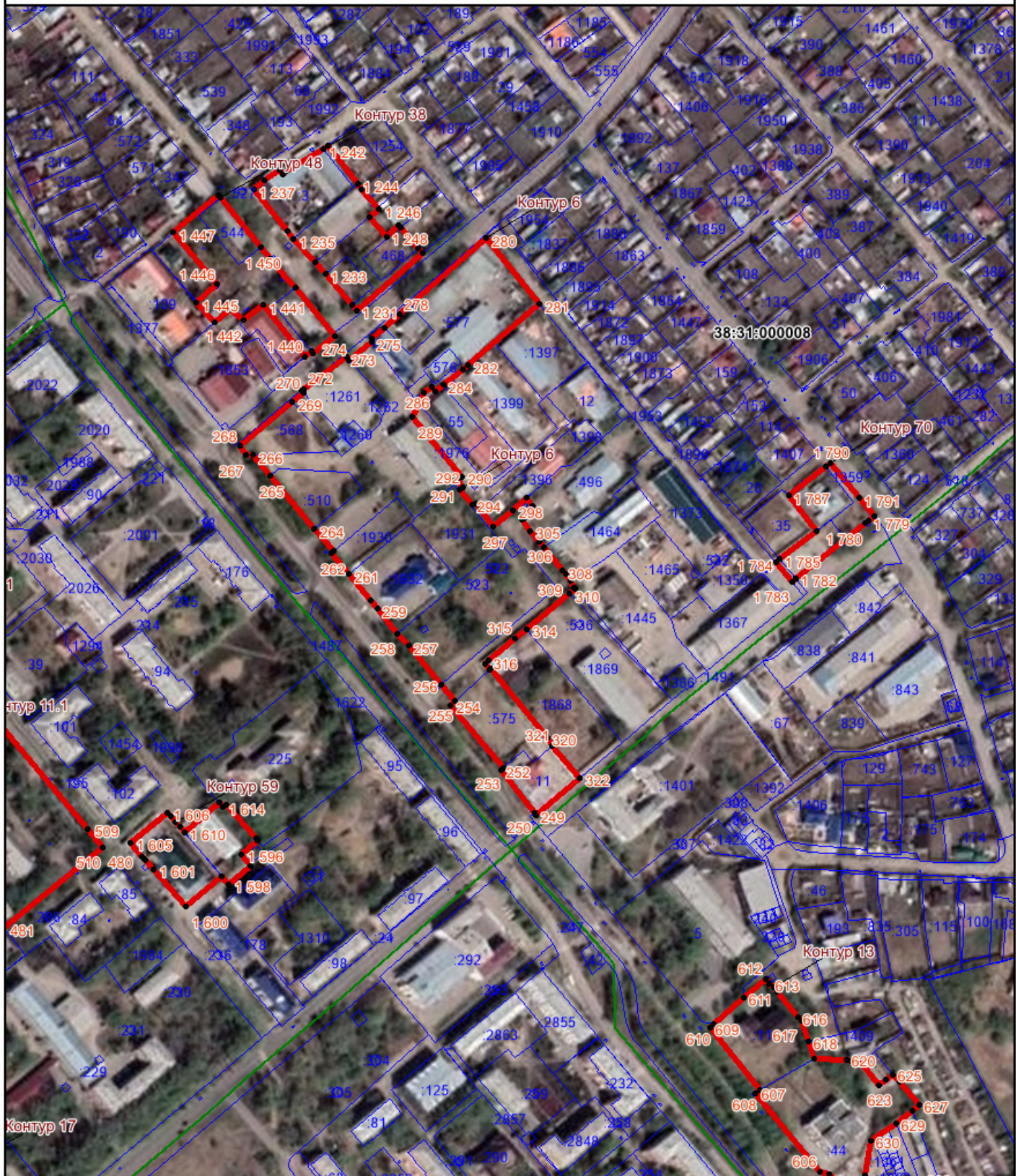
- Граница территориальной зоны
- Характерная точка границы территориальной зоны
- 1 Обозначение новой характерной точки
- 38-31-000012 Номер кадастрового квартала
- Граница кадастрового квартала
- Граница земельного участка
- Номер контура границы, сведения о которой достаточны для определения ее местоположения
- Кадастровый номер земельного участка

Дата "06" октября 2022 г.



Лисихина К.В.
Печать (при наличии) лица, составившего описание местоположения границ объекта

ПЛАН ГРАНИЦ ОБЪЕКТА



Масштаб 1:4 000

Условные обозначения

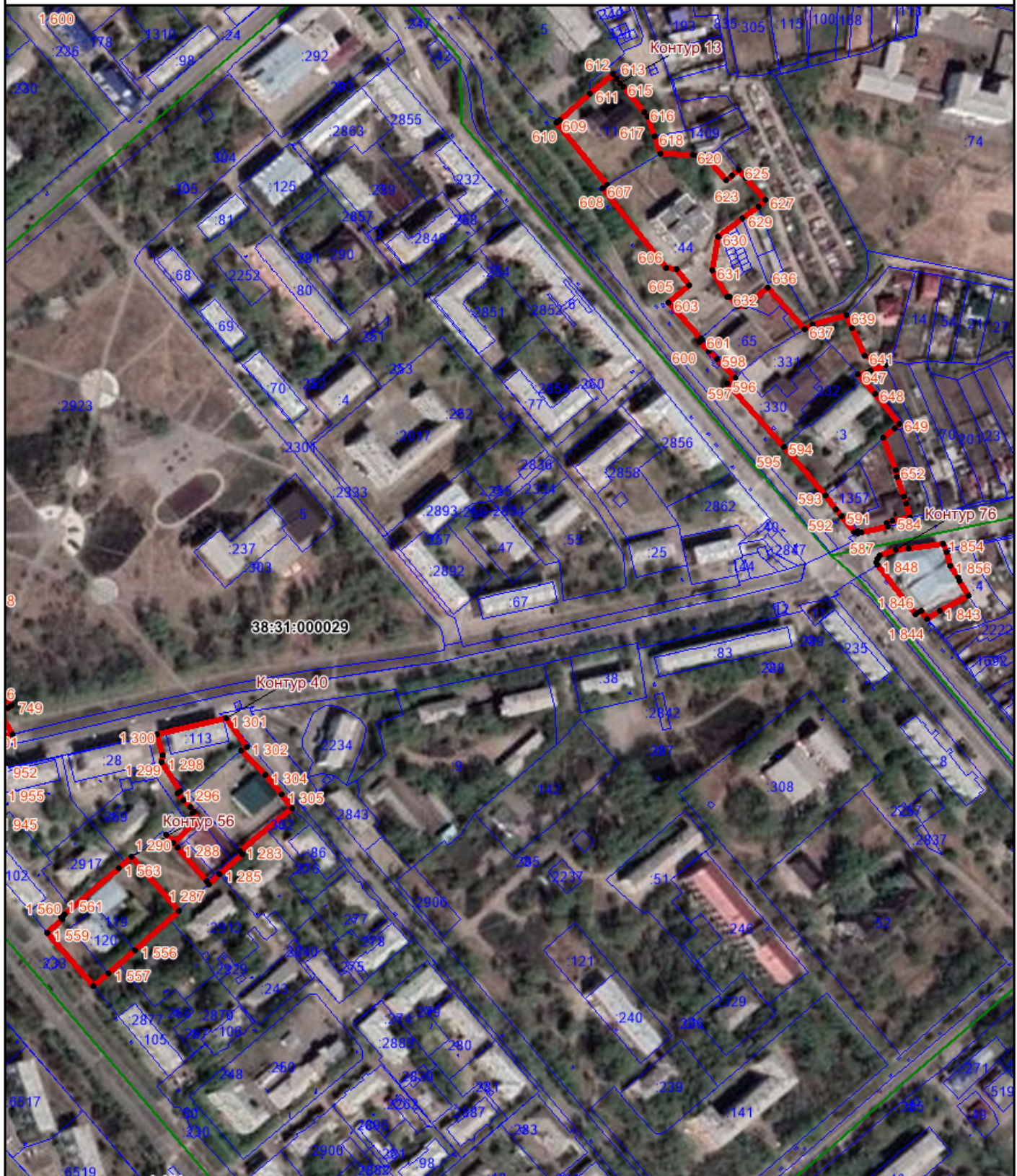
- Граница территориальной зоны
- Характерная точка границы территориальной зоны
- 1 Обозначение новой характерной точки
- 38:31:000012 Номер кадастрового квартала
- Граница кадастрового квартала
- Граница земельного участка
- 1 Номер контура границы, сведения о которой достаточны для определения ее местоположения
- 38:31:000008 Кадастровый номер земельного участка



Дата "06" октября 2022 г.

Сотиска печати (при наличии) лица, составившего описание местоположения границ объекта

ПЛАН ГРАНИЦ ОБЪЕКТА



Масштаб 1:4 000

Условные обозначения

- Граница территориальной зоны
- Характерная точка границы территориальной зоны
- 1 Обозначение новой характерной точки
- 38:31:000012** Номер кадастрового квартала
- Граница кадастрового квартала
- Граница земельного участка
- Номер контура границы, сведения о которой достаточны для определения ее местоположения
- Кадастровый номер земельного участка

Дата "06" октября 2022 г.



Лисикина К.В.
Печать (при наличии) лица, составившего описание местоположения границ объекта

ПЛАН ГРАНИЦ ОБЪЕКТА



Масштаб 1:4 000

Условные обозначения

- Граница территориальной зоны
- Характерная точка границы территориальной зоны
- 1 Обозначение новой характерной точки
- 38:31:000012 Номер кадастрового квартала
- Граница кадастрового квартала
- Граница земельного участка
- Номер контура границы, сведения о которой достаточны для определения ее местоположения
- Кадастровый номер земельного участка

Дата "06" октября 2022 г.



Лисикина К.В.
С подпиской печати (при наличии) лица, составившего описание местоположения границ объекта

ПЛАН ГРАНИЦ ОБЪЕКТА



Масштаб 1:4 000

Условные обозначения

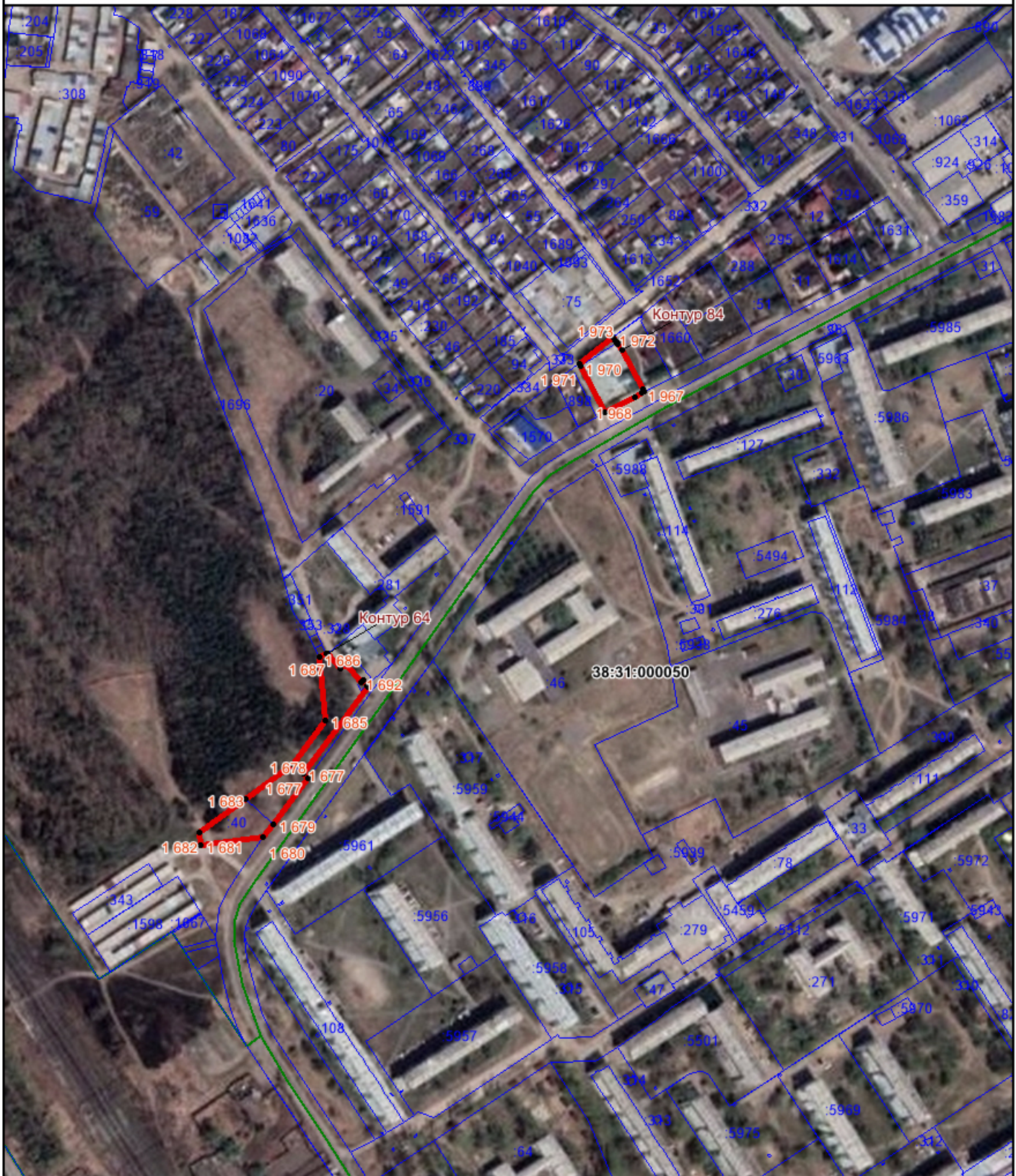
- Граница территориальной зоны
- Характерная точка границы территориальной зоны
- 1 Обозначение новой характерной точки
- 38:31:000012** Номер кадастрового квартала
- Граница кадастрового квартала
- Граница земельного участка
- Номер контура границы, сведения о которой достаточны для определения ее местоположения
- Кадастровый номер земельного участка

Дата "06" октября 2022 г.



Лисихина К.В.
Печать (при наличии) лица, составившего описание местоположения границ объекта

ПЛАН ГРАНИЦ ОБЪЕКТА



Масштаб 1:4 000

Условные обозначения

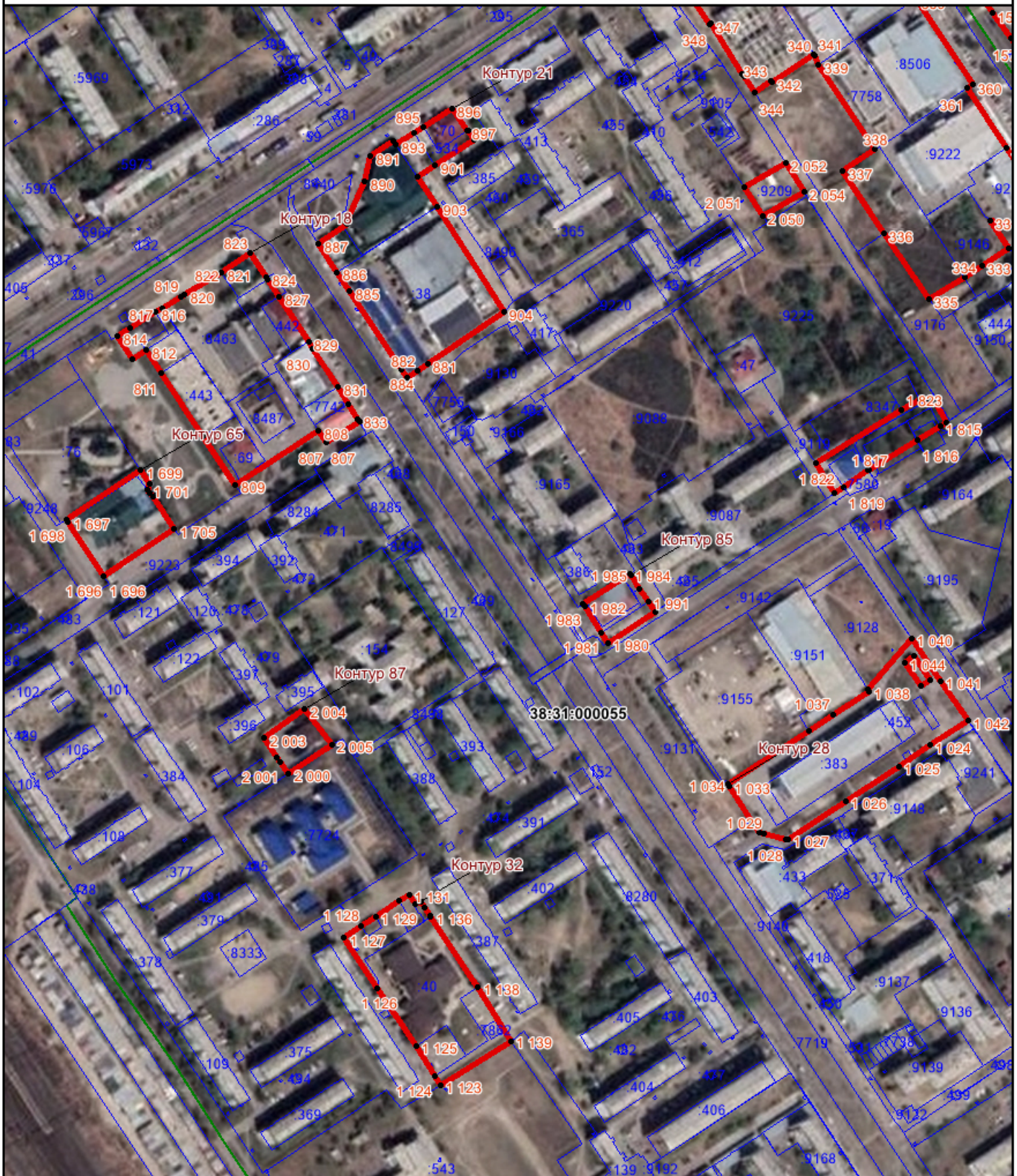
- Граница территориальной зоны
- Характерная точка границы территориальной зоны
- 1 Обозначение новой характерной точки
- 38:31:000012 Номер кадастрового квартала
- Граница кадастрового квартала
- Граница земельного участка
- 38:31:000050 Номер контура границы, сведения о которой достаточны для определения ее местоположения
- Кадастровый номер земельного участка



Дата "06" октября 2022 г.

Сотиска печати (при наличии) лица, составившего описание местоположения границ объекта

ПЛАН ГРАНИЦ ОБЪЕКТА



Масштаб 1:4 000

Условные обозначения

- Граница территориальной зоны
- Характерная точка границы территориальной зоны
- 1 Обозначение новой характерной точки
- 38:31:000012 Номер кадастрового квартала
- Граница кадастрового квартала
- Граница земельного участка
- Номер контура границы, сведения о которой достаточны для определения ее местоположения
- Кадастровый номер земельного участка



Дата "06" октября 2022 г.

Сотиска печати (при наличии) лица, составившего описание местоположения границ объекта

ПЛАН ГРАНИЦ ОБЪЕКТА



Масштаб 1:4 000

Условные обозначения

- Граница территориальной зоны
- Характерная точка границы территориальной зоны
- 1 Обозначение новой характерной точки
- 38:31:000012 Номер кадастрового квартала
- Граница кадастрового квартала
- Граница земельного участка
- Номер контура границы, сведения о которой достаточны для определения ее местоположения
- Кадастровый номер земельного участка

Дата "06" октября 2022 г.



Лисихина К.В.
Сотиска печати (при наличии) лица, составившего описание местоположения границ объекта

ПЛАН ГРАНИЦ ОБЪЕКТА



Масштаб 1:4 000

Условные обозначения

- Граница территориальной зоны
- Характерная точка границы территориальной зоны
- 1 Обозначение новой характерной точки
- 38:31:000012 Номер кадастрового квартала
- Граница кадастрового квартала
- Граница земельного участка
- Номер контура границы, сведения о которой достаточны для определения ее местоположения
- Кадастровый номер земельного участка

Дата "06" октября 2022 г.



Сотиска печати (при наличии) лица, составившего описание местоположения границ объекта

Условные обозначения

- | | |
|--|--|
| Граница территориальной зоны | |
| Характерная точка границы территориальной зоны | |
| 1 Обозначение новой характерной точки | |
| 8-31-000012 Номер кадастрового квартала | |
| Граница кадастрового квартала | |
| Граница земельного участка | |
| Номер контура границы, сведения о которой достаточны для определения ее местоположения | |
| Кадастровый номер земельного участка | |

Дата "06" октября 2022 г.

_____ подписка печати (при наличии) лица, составившего описание местоположения границ объекта



ПЛАН ГРАНИЦ ОБЪЕКТА



Масштаб 1:4 000

Условные обозначения

- Граница территориальной зоны
- Характерная точка границы территориальной зоны
- 1 Обозначение новой характерной точки
- 38:31:000012** Номер кадастрового квартала
- Граница кадастрового квартала
- Граница земельного участка
- Номер контура границы, сведения о которой достаточны для определения ее местоположения
- Кадастровый номер земельного участка



Дата "06" октября 2022 г.

Сотиска печати (при наличии) лица, составившего описание местоположения границ объекта

ПЛАН ГРАНИЦ ОБЪЕКТА



Масштаб 1:4 000

Условные обозначения

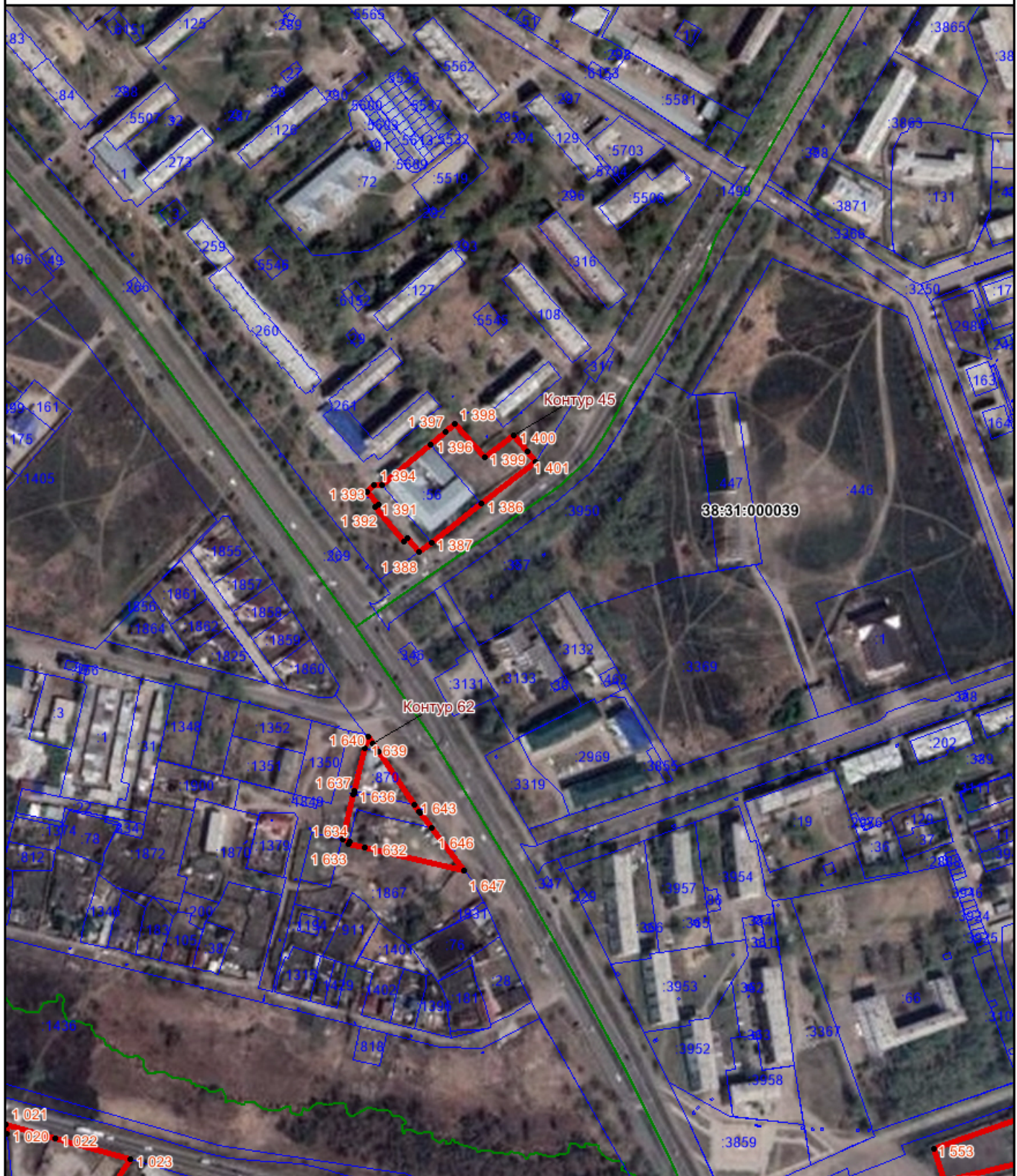
- Граница территориальной зоны
- Характерная точка границы территориальной зоны
- 1 Обозначение новой характерной точки
- 38:31:000012 Номер кадастрового квартала
- Граница кадастрового квартала
- Граница земельного участка
- Номер контура границы, сведения о которой достаточны для определения ее местоположения
- Кадастровый номер земельного участка

Дата "06" октября 2022 г.



Сотиска печати (при наличии) лица, составившего описание местоположения границ объекта

ПЛАН ГРАНИЦ ОБЪЕКТА



Масштаб 1:4 000

Условные обозначения

- Граница территориальной зоны
- Характерная точка границы территориальной зоны
- 1 Обозначение новой характерной точки
- 38-31-000012 Номер кадастрового квартала
- Граница кадастрового квартала
- Граница земельного участка
- Номер контура границы, сведения о которой достаточны для определения ее местоположения
- Кадастровый номер земельного участка

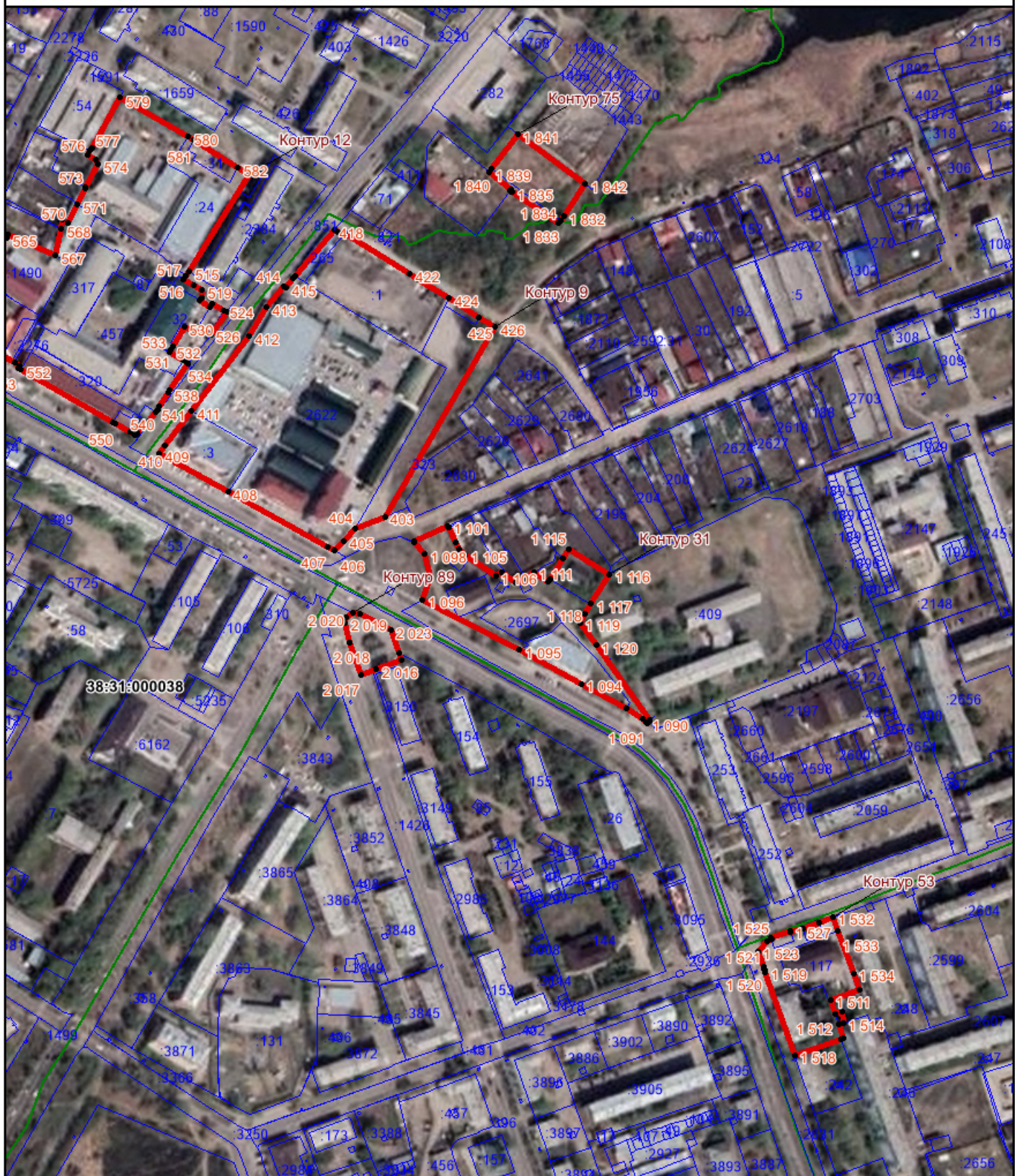
Дата "06" октября 2022 г.



Лисихина К.В.

Сотиска печати (при наличии) лица, составившего описание местоположения границ объекта

ПЛАН ГРАНИЦ ОБЪЕКТА



Масштаб 1:4 000

Условные обозначения

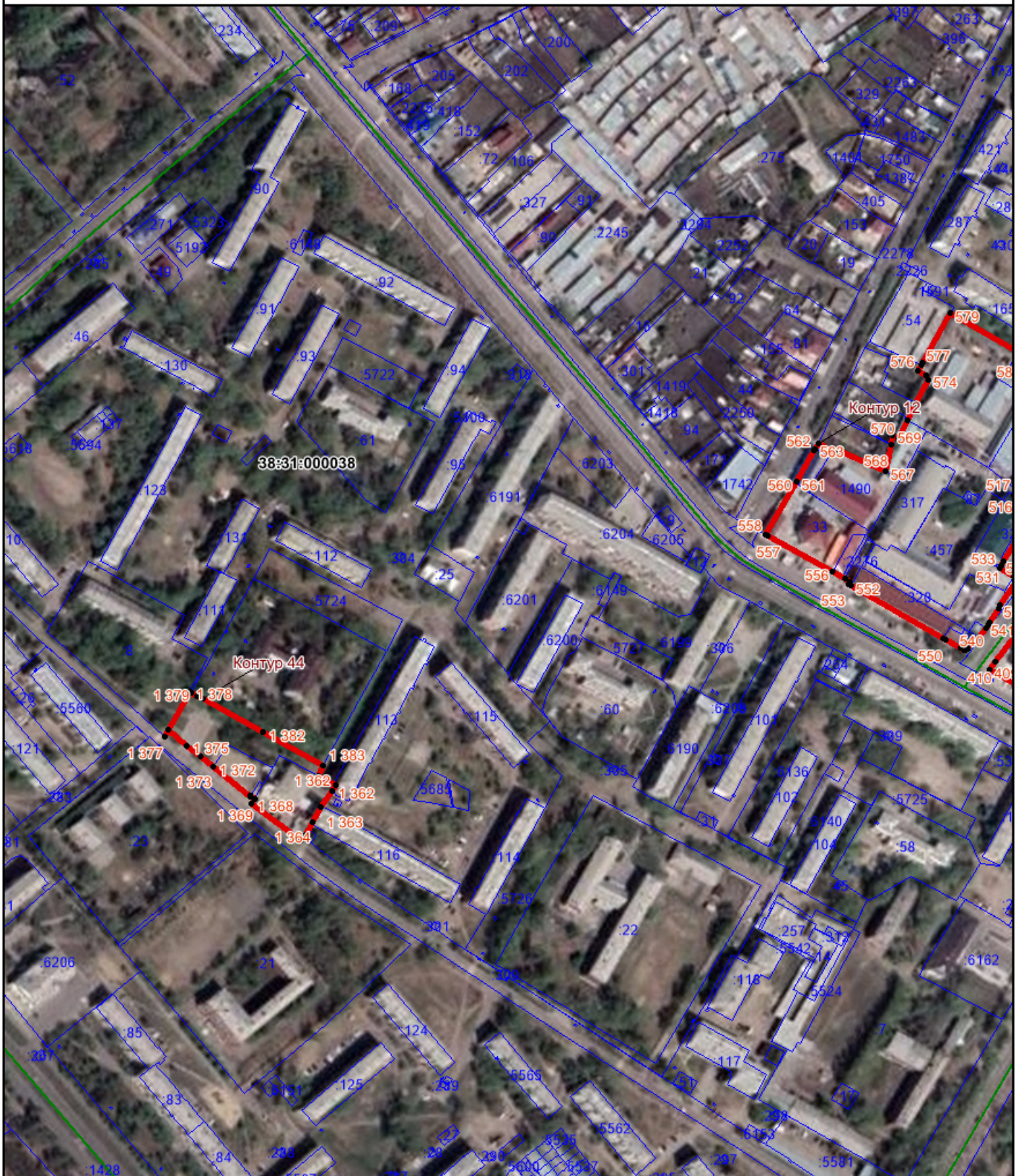
- Граница территориальной зоны
- Характерная точка границы территориальной зоны
- 1 Обозначение новой характерной точки
- 38:31:000012 Номер кадастрового квартала
- Граница кадастрового квартала
- Граница земельного участка
- Номер контура границы, сведения о которой достаточны для определения ее местоположения
- Кадастровый номер земельного участка



Дата "06" октября 2022 г.

Схематическая печать (при наличии) лица, составившего описание местоположения границ объекта

ПЛАН ГРАНИЦ ОБЪЕКТА



Масштаб 1:4 000

Условные обозначения

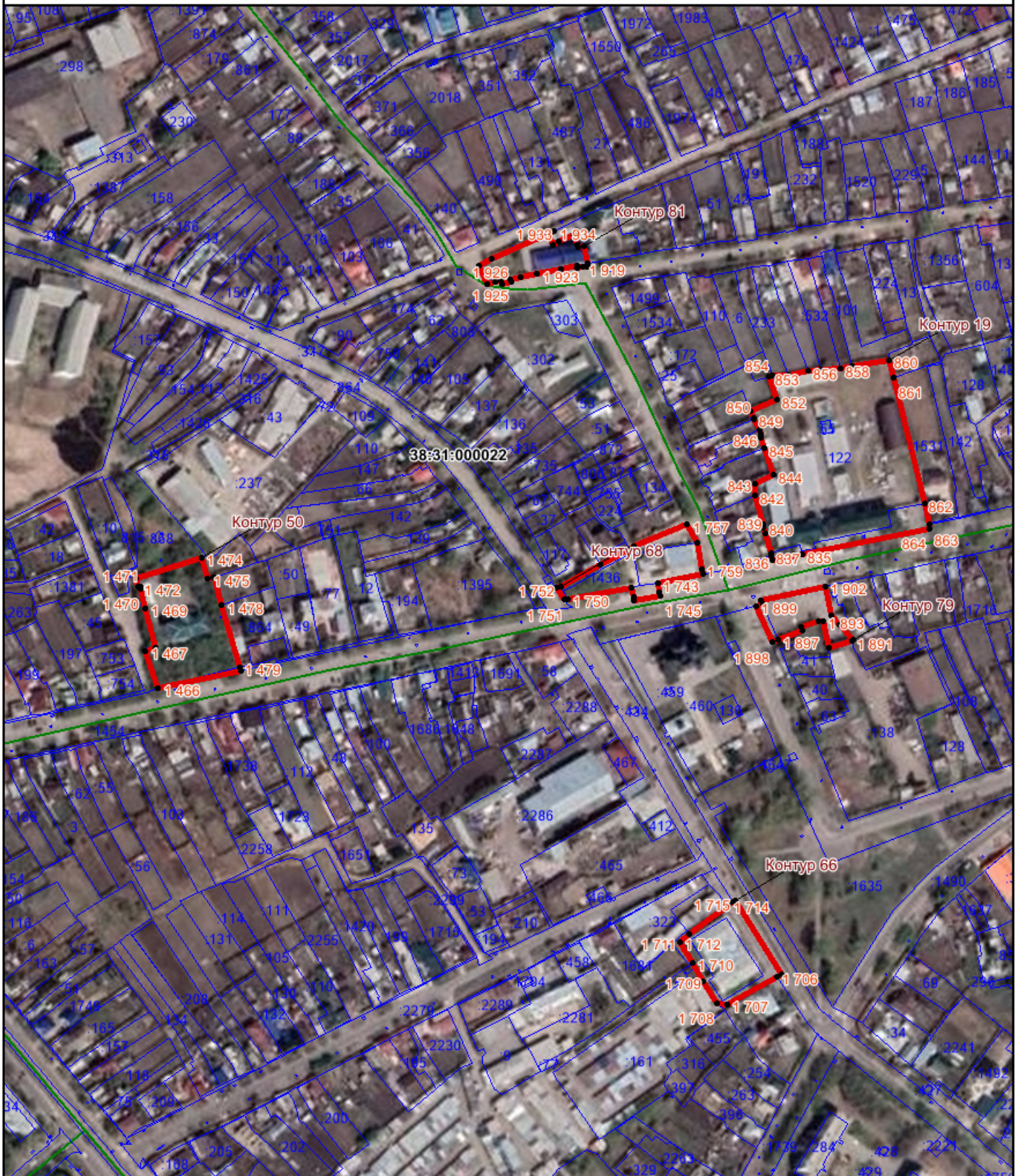
- Граница территориальной зоны
- Характерная точка границы территориальной зоны
- 1 Обозначение новой характерной точки
- 38:31:000012** Номер кадастрового квартала
- Граница кадастрового квартала
- Граница земельного участка
- Номер контура границы, сведения о которой достаточны для определения ее местоположения
- Кадастровый номер земельного участка

Дата "06" октября 2022 г.



Печать (при наличии) лица, составившего описание местоположения границ объекта

ПЛАН ГРАНИЦ ОБЪЕКТА



Масштаб 1:4 000

Условные обозначения

- Граница территориальной зоны
- Характерная точка границы территориальной зоны
- 1 Обозначение новой характерной точки
- 38:31:000012 Номер кадастрового квартала
- Граница кадастрового квартала
- Граница земельного участка
- Номер контура границы, сведения о которой достаточны для определения ее местоположения
- Кадастровый номер земельного участка



Дата "06" октября 2022 г.

Сотиска печати (при наличии) лица, составившего описание местоположения границ объекта

ПЛАН ГРАНИЦ ОБЪЕКТА



Масштаб 1:4 000

Условные обозначения

- Граница территориальной зоны
- Характерная точка границы территориальной зоны
- 1 Обозначение новой характерной точки
- 38:31:000012 Номер кадастрового квартала
- Граница кадастрового квартала
- Граница земельного участка
- Номер контура границы, сведения о которой достаточны для определения ее местоположения
- Кадастровый номер земельного участка



Дата "06" октября 2022 г.

Подпись (при наличии) лица, составившего описание местоположения границ объекта






38:31:000004

Контур 36

Контур 34

Контур 91

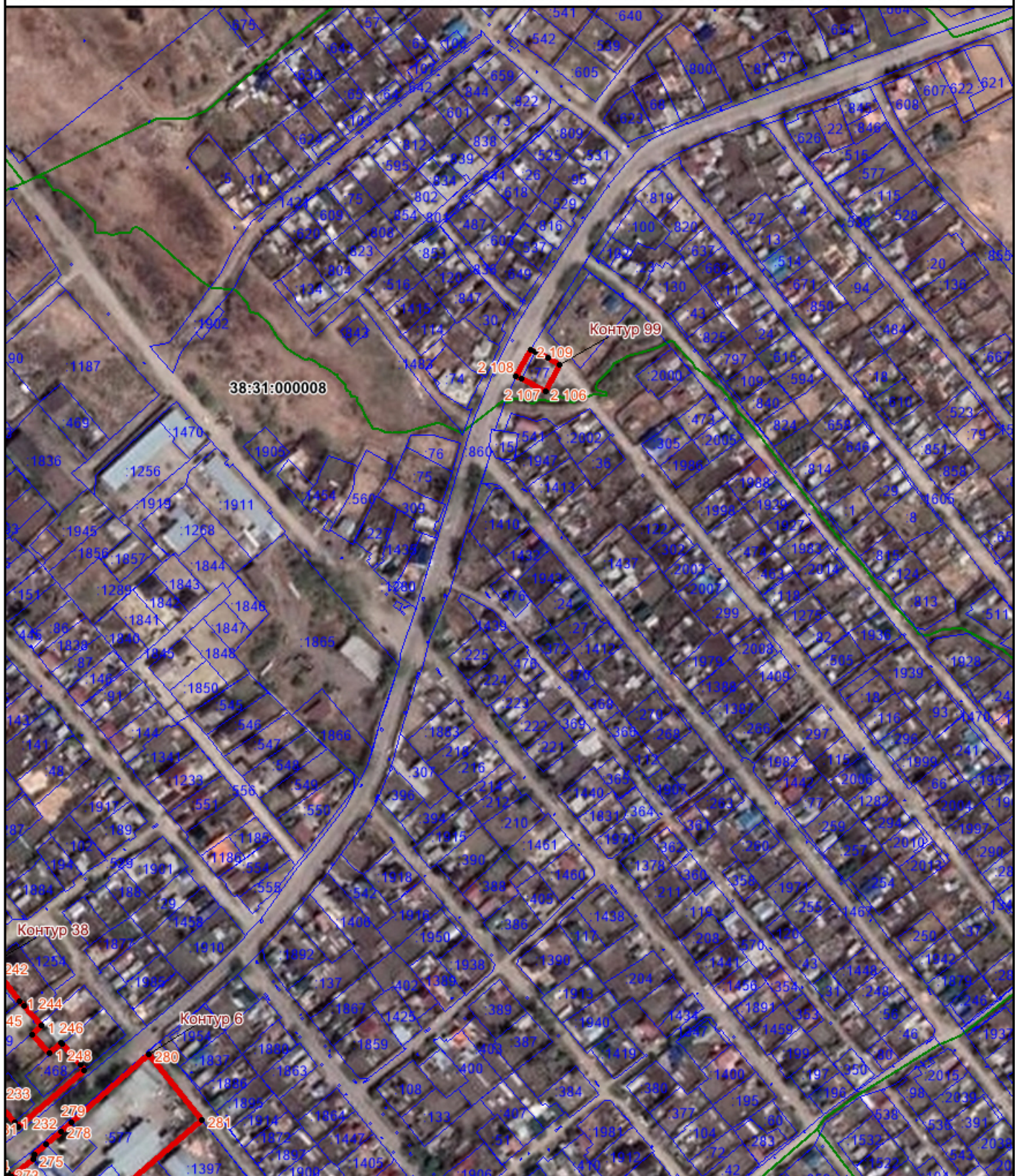
Условные обозначения

- | | |
|---|--|
|  | Граница территориальной зоны |
| • | Характерная точка границы территориальной зоны |
| 1 | Обозначение новой характерной точки |
| 8-21-000012 | Номер кадастрового квартала |
|  | Граница кадастрового квартала |
|  | Граница земельного участка |
|  | Номер контура границы, сведения о которой достаточны для определения ее местоположения |
|  | Кадастровый номер земельного участка |

_____ подписка печати (при наличии) лица, составившего описание местоположения границ объекта



ПЛАН ГРАНИЦ ОБЪЕКТА



Масштаб 1:4 000

Условные обозначения

- Граница территориальной зоны
- Характерная точка границы территориальной зоны
- 1 Обозначение новой характерной точки
- 38-31-000012 Номер кадастрового квартала
- Граница кадастрового квартала
- Граница земельного участка
- 2108, 2109, 2107, 2106 Номер контура границы, сведения о которой достаточны для определения ее местоположения
- 38:31:000008 Кадастровый номер земельного участка



Дата "06" октября 2022 г.

Сотиска печати (при наличии) лица, составившего описание местоположения границ объекта