

ОПИСАНИЕ МЕСТОПОЛОЖЕНИЯ ГРАНИЦ

Зона садоводства и огородничества (СХЗ-2) г. Усолье-Сибирское Иркутской области

(наименование объекта, местоположение границ которого описано (далее - объект))

Раздел 1

Сведения об объекте

№ п/п	Характеристики объекта	Описание характеристик
1	2	3
1.	Местоположение объекта	Иркутская область, город Усолье-Сибирское
2.	Площадь объекта +/- величина погрешности определения площади (Р +/- Дельта Р)	4572135 +/- 7484 м ²
3.	Иные характеристики объекта	-

Раздел 2**Сведения о местоположении границ объекта**

1. Система координат МСК-38, зона 3

2. Сведения о характерных точках границ объекта

Обозначение характерных точек границ	Координаты, м		Метод определения координат характерной точки	Средняя квадратическая погрешность положения характерной точки (Mt), м	Описание обозначения точки на местности (при наличии)
	X	Y			
1	2	3	4	5	6
1	436726.54	3289264.14	Картометрический метод	1.00	-
2	436724.91	3289262.25	Картометрический метод	1.00	-
3	436765.37	3289227.26	Картометрический метод	1.00	-
4	436825.03	3289175.69	Картометрический метод	1.00	-
5	436825.06	3289175.69	Картометрический метод	1.00	-
6	436839.08	3289163.54	Картометрический метод	1.00	-
7	436866.61	3289139.75	Картометрический метод	1.00	-
8	436866.86	3289139.52	Картометрический метод	1.00	-
9	436871.66	3289135.37	Картометрический метод	1.00	-
10	436866.77	3289129.31	Картометрический метод	1.00	-
11	436832.34	3289089.41	Картометрический метод	1.00	-
12	436827.53	3289083.29	Картометрический метод	1.00	-
13	436731.32	3288965.42	Картометрический метод	1.00	-
14	436731.32	3288965.41	Картометрический метод	1.00	-
15	436731.35	3288965.02	Картометрический метод	1.00	-
16	436736.13	3288961.07	Картометрический метод	1.00	-
17	436725.38	3288948.35	Картометрический метод	1.00	-
18	436717.96	3288937.90	Картометрический метод	1.00	-
19	436712.76	3288941.87	Картометрический метод	1.00	-
20	436710.53	3288939.02	Картометрический метод	1.00	-
21	436709.93	3288939.37	Картометрический метод	1.00	-
22	436667.16	3288885.53	Картометрический метод	1.00	-

2. Сведения о характерных точках границ объекта

Обозначение характерных точек границ	Координаты, м		Метод определения координат характерной точки	Средняя квадратическая погрешность положения характерной точки (Mt), м	Описание обозначения точки на местности (при наличии)
	X	Y			
1	2	3	4	5	6
23	436662.46	3288889.19	Картометрический метод	1.00	-
24	436658.72	3288890.51	Картометрический метод	1.00	-
25	436657.75	3288880.49	Картометрический метод	1.00	-
26	436655.86	3288853.19	Картометрический метод	1.00	-
27	436651.30	3288840.11	Картометрический метод	1.00	-
28	436647.72	3288823.82	Картометрический метод	1.00	-
29	436638.02	3288780.36	Картометрический метод	1.00	-
30	436634.61	3288769.65	Картометрический метод	1.00	-
31	436634.08	3288757.99	Картометрический метод	1.00	-
32	436637.85	3288733.66	Картометрический метод	1.00	-
33	436639.05	3288729.38	Картометрический метод	1.00	-
34	436631.30	3288690.21	Картометрический метод	1.00	-
35	436629.80	3288685.18	Картометрический метод	1.00	-
36	436623.58	3288659.38	Картометрический метод	1.00	-
37	436621.53	3288652.03	Картометрический метод	1.00	-
38	436616.32	3288631.37	Картометрический метод	1.00	-
39	436615.38	3288622.66	Картометрический метод	1.00	-
40	436607.15	3288588.89	Картометрический метод	1.00	-
41	436605.35	3288582.42	Картометрический метод	1.00	-
42	436599.24	3288556.50	Картометрический метод	1.00	-
43	436585.74	3288498.29	Картометрический метод	1.00	-
44	436579.16	3288469.15	Картометрический метод	1.00	-
45	436575.54	3288448.86	Картометрический метод	1.00	-
46	436572.45	3288435.86	Картометрический метод	1.00	-
47	436571.86	3288432.37	Картометрический метод	1.00	-

2. Сведения о характерных точках границ объекта

Обозначение характерных точек границ	Координаты, м		Метод определения координат характерной точки	Средняя квадратическая погрешность положения характерной точки (Mt), м	Описание обозначения точки на местности (при наличии)
	X	Y			
1	2	3	4	5	6
48	436571.25	3288428.72	Картометрический метод	1.00	-
49	436561.66	3288395.89	Картометрический метод	1.00	-
50	436549.53	3288348.33	Картометрический метод	1.00	-
51	436550.60	3288341.17	Картометрический метод	1.00	-
52	436551.82	3288337.16	Картометрический метод	1.00	-
53	436554.47	3288329.82	Картометрический метод	1.00	-
54	436558.15	3288322.22	Картометрический метод	1.00	-
55	436561.15	3288314.77	Картометрический метод	1.00	-
56	436566.50	3288301.76	Картометрический метод	1.00	-
57	436576.50	3288283.10	Картометрический метод	1.00	-
58	436577.37	3288282.02	Картометрический метод	1.00	-
59	436580.12	3288276.85	Картометрический метод	1.00	-
60	436587.88	3288267.28	Картометрический метод	1.00	-
61	436601.56	3288254.01	Картометрический метод	1.00	-
62	436605.80	3288246.07	Картометрический метод	1.00	-
63	436618.06	3288228.98	Картометрический метод	1.00	-
64	436629.44	3288212.79	Картометрический метод	1.00	-
65	436631.87	3288209.48	Картометрический метод	1.00	-
66	436639.11	3288200.42	Картометрический метод	1.00	-
67	436649.93	3288187.42	Картометрический метод	1.00	-
68	436658.46	3288176.24	Картометрический метод	1.00	-
69	436669.02	3288161.27	Картометрический метод	1.00	-
70	436682.37	3288144.59	Картометрический метод	1.00	-
71	436693.80	3288129.83	Картометрический метод	1.00	-
72	436710.90	3288107.75	Картометрический метод	1.00	-

2. Сведения о характерных точках границ объекта

Обозначение характерных точек границ	Координаты, м		Метод определения координат характерной точки	Средняя квадратическая погрешность положения характерной точки (Mt), м	Описание обозначения точки на местности (при наличии)
	X	Y			
1	2	3	4	5	6
73	436726.22	3288078.31	Картометрический метод	1.00	-
74	436727.99	3288070.24	Картометрический метод	1.00	-
75	436733.45	3288041.05	Картометрический метод	1.00	-
76	436729.05	3287980.70	Картометрический метод	1.00	-
77	436737.30	3287964.63	Картометрический метод	1.00	-
78	436737.70	3287963.53	Картометрический метод	1.00	-
79	436754.64	3287916.81	Картометрический метод	1.00	-
80	436709.36	3287893.06	Картометрический метод	1.00	-
81	436726.14	3287852.06	Картометрический метод	1.00	-
82	436740.02	3287831.82	Картометрический метод	1.00	-
83	436752.30	3287817.41	Картометрический метод	1.00	-
84	436755.31	3287815.13	Картометрический метод	1.00	-
85	436769.44	3287799.96	Картометрический метод	1.00	-
86	436769.12	3287796.74	Картометрический метод	1.00	-
87	436766.56	3287782.06	Картометрический метод	1.00	-
88	436767.39	3287773.06	Картометрический метод	1.00	-
89	436768.30	3287763.24	Картометрический метод	1.00	-
90	436771.45	3287752.34	Картометрический метод	1.00	-
91	436770.84	3287752.08	Картометрический метод	1.00	-
92	436766.07	3287750.03	Картометрический метод	1.00	-
93	436758.88	3287742.07	Картометрический метод	1.00	-
94	436730.21	3287754.47	Картометрический метод	1.00	-
95	436716.74	3287723.35	Картометрический метод	1.00	-
96	436651.97	3287751.37	Картометрический метод	1.00	-
97	436657.80	3287834.96	Картометрический метод	1.00	-

2. Сведения о характерных точках границ объекта

Обозначение характерных точек границ	Координаты, м		Метод определения координат характерной точки	Средняя квадратическая погрешность положения характерной точки (M _t), м	Описание обозначения точки на местности (при наличии)
	X	Y			
1	2	3	4	5	6
98	436660.34	3287841.74	Картометрический метод	1.00	-
99	436669.09	3287858.41	Картометрический метод	1.00	-
100	436683.63	3287882.45	Картометрический метод	1.00	-
101	436629.42	3287909.52	Картометрический метод	1.00	-
102	436615.66	3287916.39	Картометрический метод	1.00	-
103	436619.93	3287927.81	Картометрический метод	1.00	-
104	436618.21	3287928.49	Картометрический метод	1.00	-
105	436573.76	3287946.29	Картометрический метод	1.00	-
106	436555.40	3287903.43	Картометрический метод	1.00	-
107	436547.95	3287885.69	Картометрический метод	1.00	-
108	436547.26	3287884.10	Картометрический метод	1.00	-
109	436544.47	3287881.30	Картометрический метод	1.00	-
110	436537.95	3287874.76	Картометрический метод	1.00	-
111	436529.65	3287866.90	Картометрический метод	1.00	-
112	436524.38	3287861.90	Картометрический метод	1.00	-
113	436520.11	3287856.96	Картометрический метод	1.00	-
114	436479.14	3287809.56	Картометрический метод	1.00	-
115	436461.55	3287768.58	Картометрический метод	1.00	-
116	436461.47	3287768.05	Картометрический метод	1.00	-
117	436456.06	3287733.79	Картометрический метод	1.00	-
118	436454.03	3287720.89	Картометрический метод	1.00	-
119	436479.03	3287691.47	Картометрический метод	1.00	-
120	436574.60	3287579.02	Картометрический метод	1.00	-
121	436629.45	3287569.99	Картометрический метод	1.00	-
122	436637.01	3287559.64	Картометрический метод	1.00	-

2. Сведения о характерных точках границ объекта					
Обозначение характерных точек границ	Координаты, м		Метод определения координат характерной точки	Средняя квадратическая погрешность положения характерной точки (M _t), м	Описание обозначения точки на местности (при наличии)
	X	Y			
1	2	3	4	5	6
123	436673.25	3287513.67	Картометрический метод	1.00	-
124	436680.71	3287499.54	Картометрический метод	1.00	-
125	436694.20	3287470.01	Картометрический метод	1.00	-
126	436693.39	3287452.80	Картометрический метод	1.00	-
127	436699.31	3287449.08	Картометрический метод	1.00	-
128	436701.06	3287447.98	Картометрический метод	1.00	-
129	436732.40	3287429.52	Картометрический метод	1.00	-
130	436761.36	3287467.90	Картометрический метод	1.00	-
131	436781.36	3287508.78	Картометрический метод	1.00	-
132	436784.41	3287514.78	Картометрический метод	1.00	-
133	436801.01	3287548.10	Картометрический метод	1.00	-
134	436807.91	3287564.50	Картометрический метод	1.00	-
135	436793.88	3287571.66	Картометрический метод	1.00	-
136	436778.95	3287581.87	Картометрический метод	1.00	-
137	436766.74	3287588.81	Картометрический метод	1.00	-
138	436739.87	3287603.91	Картометрический метод	1.00	-
139	436744.98	3287623.89	Картометрический метод	1.00	-
140	436751.00	3287656.49	Картометрический метод	1.00	-
141	436752.95	3287661.10	Картометрический метод	1.00	-
142	436768.87	3287687.59	Картометрический метод	1.00	-
143	436773.04	3287670.42	Картометрический метод	1.00	-
144	436779.09	3287665.24	Картометрический метод	1.00	-
145	436786.80	3287655.88	Картометрический метод	1.00	-
146	436806.31	3287639.82	Картометрический метод	1.00	-
147	436817.42	3287632.64	Картометрический метод	1.00	-

2. Сведения о характерных точках границ объекта

Обозначение характерных точек границ	Координаты, м		Метод определения координат характерной точки	Средняя квадратическая погрешность положения характерной точки (M _t), м	Описание обозначения точки на местности (при наличии)
	X	Y			
1	2	3	4	5	6
148	436828.91	3287628.68	Картометрический метод	1.00	-
149	436845.39	3287619.98	Картометрический метод	1.00	-
150	436878.48	3287600.99	Картометрический метод	1.00	-
151	436915.89	3287581.48	Картометрический метод	1.00	-
152	436931.16	3287571.63	Картометрический метод	1.00	-
153	437217.92	3287399.30	Картометрический метод	1.00	-
154	437221.02	3287385.19	Картометрический метод	1.00	-
155	437238.85	3287357.29	Картометрический метод	1.00	-
156	437248.75	3287347.61	Картометрический метод	1.00	-
157	437262.12	3287298.69	Картометрический метод	1.00	-
158	437262.30	3287298.51	Картометрический метод	1.00	-
159	437262.21	3287298.36	Картометрический метод	1.00	-
160	437244.13	3287268.20	Картометрический метод	1.00	-
161	437206.27	3287219.50	Картометрический метод	1.00	-
162	437175.68	3287184.46	Картометрический метод	1.00	-
163	437174.21	3287181.22	Картометрический метод	1.00	-
164	437131.83	3287124.33	Картометрический метод	1.00	-
165	437127.41	3287116.80	Картометрический метод	1.00	-
166	437138.02	3287104.90	Картометрический метод	1.00	-
167	437149.62	3287099.65	Картометрический метод	1.00	-
168	437168.27	3287113.42	Картометрический метод	1.00	-
169	437181.18	3287128.94	Картометрический метод	1.00	-
170	437190.61	3287138.27	Картометрический метод	1.00	-
171	437209.53	3287151.00	Картометрический метод	1.00	-
172	437220.08	3287168.61	Картометрический метод	1.00	-

2. Сведения о характерных точках границ объекта					
Обозначение характерных точек границ	Координаты, м		Метод определения координат характерной точки	Средняя квадратическая погрешность положения характерной точки (M _t), м	Описание обозначения точки на местности (при наличии)
	X	Y			
1	2	3	4	5	6
173	437224.87	3287175.62	Картометрический метод	1.00	-
174	437221.15	3287180.90	Картометрический метод	1.00	-
175	437264.79	3287229.04	Картометрический метод	1.00	-
176	437285.74	3287213.02	Картометрический метод	1.00	-
177	437300.47	3287229.65	Картометрический метод	1.00	-
178	437302.85	3287227.73	Картометрический метод	1.00	-
179	437311.28	3287230.79	Картометрический метод	1.00	-
180	437317.66	3287235.41	Картометрический метод	1.00	-
181	437322.45	3287242.28	Картометрический метод	1.00	-
182	437327.82	3287248.34	Картометрический метод	1.00	-
183	437338.18	3287261.46	Картометрический метод	1.00	-
184	437358.33	3287288.72	Картометрический метод	1.00	-
185	437361.24	3287292.64	Картометрический метод	1.00	-
186	437365.58	3287297.72	Картометрический метод	1.00	-
187	437368.08	3287301.45	Картометрический метод	1.00	-
188	437373.32	3287310.11	Картометрический метод	1.00	-
189	437375.43	3287314.06	Картометрический метод	1.00	-
190	437375.88	3287315.84	Картометрический метод	1.00	-
191	437375.73	3287317.65	Картометрический метод	1.00	-
192	437375.44	3287318.12	Картометрический метод	1.00	-
193	437387.90	3287307.60	Картометрический метод	1.00	-
194	437403.09	3287294.88	Картометрический метод	1.00	-
195	437404.92	3287293.30	Картометрический метод	1.00	-
196	437419.88	3287279.99	Картометрический метод	1.00	-
197	437424.00	3287276.85	Картометрический метод	1.00	-

2. Сведения о характерных точках границ объекта

Обозначение характерных точек границ	Координаты, м		Метод определения координат характерной точки	Средняя квадратическая погрешность положения характерной точки (Mt), м	Описание обозначения точки на местности (при наличии)
	X	Y			
1	2	3	4	5	6
198	437434.62	3287268.77	Картометрический метод	1.00	-
199	437443.98	3287262.52	Картометрический метод	1.00	-
200	437446.95	3287259.44	Картометрический метод	1.00	-
201	437472.79	3287254.52	Картометрический метод	1.00	-
202	437483.00	3287250.92	Картометрический метод	1.00	-
203	437537.55	3287303.63	Картометрический метод	1.00	-
204	437543.57	3287309.45	Картометрический метод	1.00	-
205	437541.43	3287311.65	Картометрический метод	1.00	-
206	437542.95	3287316.22	Картометрический метод	1.00	-
207	437552.00	3287330.34	Картометрический метод	1.00	-
208	437562.99	3287340.56	Картометрический метод	1.00	-
209	437596.46	3287368.97	Картометрический метод	1.00	-
210	437593.32	3287375.99	Картометрический метод	1.00	-
211	437587.27	3287383.81	Картометрический метод	1.00	-
212	437586.41	3287384.92	Картометрический метод	1.00	-
213	437540.21	3287427.05	Картометрический метод	1.00	-
214	437521.77	3287446.24	Картометрический метод	1.00	-
215	437517.11	3287451.78	Картометрический метод	1.00	-
216	437529.39	3287463.51	Картометрический метод	1.00	-
217	437411.37	3287626.26	Картометрический метод	1.00	-
218	437404.75	3287623.97	Картометрический метод	1.00	-
219	437388.32	3287620.73	Картометрический метод	1.00	-
220	437387.79	3287621.93	Картометрический метод	1.00	-
221	437358.05	3287648.07	Картометрический метод	1.00	-
222	437337.63	3287618.27	Картометрический метод	1.00	-

2. Сведения о характерных точках границ объекта					
Обозначение характерных точек границ	Координаты, м		Метод определения координат характерной точки	Средняя квадратическая погрешность положения характерной точки (Mt), м	Описание обозначения точки на местности (при наличии)
	X	Y			
1	2	3	4	5	6
223	437299.27	3287646.18	Картометрический метод	1.00	-
224	437289.01	3287630.57	Картометрический метод	1.00	-
225	437271.36	3287637.23	Картометрический метод	1.00	-
226	437265.54	3287625.61	Картометрический метод	1.00	-
227	437261.00	3287616.54	Картометрический метод	1.00	-
228	437244.34	3287625.50	Картометрический метод	1.00	-
229	437231.03	3287633.65	Картометрический метод	1.00	-
230	437240.29	3287646.92	Картометрический метод	1.00	-
231	437220.85	3287663.91	Картометрический метод	1.00	-
232	437200.57	3287671.50	Картометрический метод	1.00	-
233	437193.82	3287669.74	Картометрический метод	1.00	-
234	437190.63	3287665.54	Картометрический метод	1.00	-
235	437189.20	3287658.04	Картометрический метод	1.00	-
236	437190.41	3287652.19	Картометрический метод	1.00	-
237	437180.34	3287653.83	Картометрический метод	1.00	-
238	437153.59	3287657.42	Картометрический метод	1.00	-
239	437132.84	3287670.87	Картометрический метод	1.00	-
240	437099.09	3287688.13	Картометрический метод	1.00	-
241	437072.61	3287701.50	Картометрический метод	1.00	-
242	437060.58	3287707.84	Картометрический метод	1.00	-
243	437064.36	3287715.82	Картометрический метод	1.00	-
244	437048.96	3287726.26	Картометрический метод	1.00	-
245	437041.04	3287714.52	Картометрический метод	1.00	-
246	437029.19	3287720.93	Картометрический метод	1.00	-
247	437030.41	3287723.67	Картометрический метод	1.00	-

2. Сведения о характерных точках границ объекта					
Обозначение характерных точек границ	Координаты, м		Метод определения координат характерной точки	Средняя квадратическая погрешность положения характерной точки (M _t), м	Описание обозначения точки на местности (при наличии)
	X	Y			
1	2	3	4	5	6
248	437002.66	3287740.77	Картометрический метод	1.00	-
249	436985.43	3287754.65	Картометрический метод	1.00	-
250	436975.26	3287756.02	Картометрический метод	1.00	-
251	436953.25	3287762.13	Картометрический метод	1.00	-
252	436932.36	3287772.69	Картометрический метод	1.00	-
253	436915.73	3287783.50	Картометрический метод	1.00	-
254	436893.70	3287803.76	Картометрический метод	1.00	-
255	436875.96	3287814.10	Картометрический метод	1.00	-
256	436872.07	3287807.78	Картометрический метод	1.00	-
257	436849.89	3287825.08	Картометрический метод	1.00	-
258	436859.47	3287837.81	Картометрический метод	1.00	-
259	436851.46	3287844.68	Картометрический метод	1.00	-
260	436843.00	3287833.98	Картометрический метод	1.00	-
261	436821.46	3287849.79	Картометрический метод	1.00	-
262	436826.33	3287854.95	Картометрический метод	1.00	-
263	436810.34	3287870.06	Картометрический метод	1.00	-
264	436829.73	3287881.88	Картометрический метод	1.00	-
265	436875.94	3287904.41	Картометрический метод	1.00	-
266	436887.63	3287904.99	Картометрический метод	1.00	-
267	436916.86	3287895.18	Картометрический метод	1.00	-
268	436927.17	3287888.37	Картометрический метод	1.00	-
269	436929.06	3287890.86	Картометрический метод	1.00	-
270	436947.36	3287869.74	Картометрический метод	1.00	-
271	436954.11	3287862.67	Картометрический метод	1.00	-
272	436964.77	3287853.60	Картометрический метод	1.00	-

2. Сведения о характерных точках границ объекта

Обозначение характерных точек границ	Координаты, м		Метод определения координат характерной точки	Средняя квадратическая погрешность положения характерной точки (Mt), м	Описание обозначения точки на местности (при наличии)
	X	Y			
1	2	3	4	5	6
273	436974.15	3287851.47	Картометрический метод	1.00	-
274	436995.21	3287851.00	Картометрический метод	1.00	-
275	437004.29	3287844.89	Картометрический метод	1.00	-
276	437028.04	3287831.88	Картометрический метод	1.00	-
277	437036.45	3287829.86	Картометрический метод	1.00	-
278	437048.89	3287819.84	Картометрический метод	1.00	-
279	437061.66	3287811.76	Картометрический метод	1.00	-
280	437111.42	3287772.89	Картометрический метод	1.00	-
281	437146.23	3287835.01	Картометрический метод	1.00	-
282	437156.67	3287853.63	Картометрический метод	1.00	-
283	437166.15	3287870.53	Картометрический метод	1.00	-
284	437175.81	3287888.09	Картометрический метод	1.00	-
285	437185.30	3287905.44	Картометрический метод	1.00	-
286	437199.59	3287897.69	Картометрический метод	1.00	-
287	437202.81	3287905.01	Картометрический метод	1.00	-
288	437207.58	3287881.34	Картометрический метод	1.00	-
289	437230.47	3287880.15	Картометрический метод	1.00	-
290	437236.14	3287889.00	Картометрический метод	1.00	-
291	437236.51	3287889.58	Картометрический метод	1.00	-
292	437254.10	3287886.64	Картометрический метод	1.00	-
293	437280.62	3287870.32	Картометрический метод	1.00	-
294	437307.89	3287849.50	Картометрический метод	1.00	-
295	437318.94	3287839.52	Картометрический метод	1.00	-
296	437352.58	3287809.16	Картометрический метод	1.00	-
297	437393.80	3287773.29	Картометрический метод	1.00	-

2. Сведения о характерных точках границ объекта

Обозначение характерных точек границ	Координаты, м		Метод определения координат характерной точки	Средняя квадратическая погрешность положения характерной точки (Mt), м	Описание обозначения точки на местности (при наличии)
	X	Y			
1	2	3	4	5	6
298	437445.33	3287738.34	Картометрический метод	1.00	-
299	437488.26	3287714.00	Картометрический метод	1.00	-
300	437520.07	3287697.89	Картометрический метод	1.00	-
301	437571.20	3287683.77	Картометрический метод	1.00	-
302	437580.57	3287679.41	Картометрический метод	1.00	-
303	437609.45	3287663.89	Картометрический метод	1.00	-
304	437589.39	3287626.34	Картометрический метод	1.00	-
305	437596.80	3287623.04	Картометрический метод	1.00	-
306	437602.39	3287619.48	Картометрический метод	1.00	-
307	437601.65	3287616.87	Картометрический метод	1.00	-
308	437625.18	3287602.42	Картометрический метод	1.00	-
309	437634.06	3287615.71	Картометрический метод	1.00	-
310	437630.71	3287619.78	Картометрический метод	1.00	-
311	437629.98	3287620.67	Картометрический метод	1.00	-
312	437629.78	3287626.02	Картометрический метод	1.00	-
313	437642.20	3287645.62	Картометрический метод	1.00	-
314	437661.75	3287641.50	Картометрический метод	1.00	-
315	437689.67	3287627.37	Картометрический метод	1.00	-
316	437736.78	3287599.64	Картометрический метод	1.00	-
317	437749.51	3287594.08	Картометрический метод	1.00	-
318	437776.97	3287575.84	Картометрический метод	1.00	-
319	437795.56	3287559.99	Картометрический метод	1.00	-
320	437798.11	3287557.68	Картометрический метод	1.00	-
321	437808.99	3287547.83	Картометрический метод	1.00	-
322	437818.24	3287537.45	Картометрический метод	1.00	-

2. Сведения о характерных точках границ объекта					
Обозначение характерных точек границ	Координаты, м		Метод определения координат характерной точки	Средняя квадратическая погрешность положения характерной точки (M _t), м	Описание обозначения точки на местности (при наличии)
	X	Y			
1	2	3	4	5	6
323	437839.48	3287508.95	Картометрический метод	1.00	-
324	437858.50	3287481.99	Картометрический метод	1.00	-
325	437841.48	3287460.86	Картометрический метод	1.00	-
326	437838.13	3287442.49	Картометрический метод	1.00	-
327	437831.13	3287431.34	Картометрический метод	1.00	-
328	437829.86	3287431.71	Картометрический метод	1.00	-
329	437814.01	3287408.72	Картометрический метод	1.00	-
330	437820.16	3287403.17	Картометрический метод	1.00	-
331	437835.12	3287390.68	Картометрический метод	1.00	-
332	437836.75	3287392.42	Картометрический метод	1.00	-
333	437855.10	3287378.11	Картометрический метод	1.00	-
334	437863.41	3287371.50	Картометрический метод	1.00	-
335	437870.02	3287366.26	Картометрический метод	1.00	-
336	437878.33	3287359.65	Картометрический метод	1.00	-
337	437888.80	3287351.33	Картометрический метод	1.00	-
338	437864.39	3287327.11	Картометрический метод	1.00	-
339	437887.46	3287297.22	Картометрический метод	1.00	-
340	437910.53	3287337.40	Картометрический метод	1.00	-
341	437903.59	3287342.80	Картометрический метод	1.00	-
342	437905.87	3287345.04	Картометрический метод	1.00	-
343	437924.08	3287363.92	Картометрический метод	1.00	-
344	437908.03	3287376.65	Картометрический метод	1.00	-
345	437909.97	3287378.25	Картометрический метод	1.00	-
346	437944.44	3287413.75	Картометрический метод	1.00	-
347	437965.99	3287402.58	Картометрический метод	1.00	-

2. Сведения о характерных точках границ объекта					
Обозначение характерных точек границ	Координаты, м		Метод определения координат характерной точки	Средняя квадратическая погрешность положения характерной точки (M _t), м	Описание обозначения точки на местности (при наличии)
	X	Y			
1	2	3	4	5	6
348	438007.92	3287364.61	Картометрический метод	1.00	-
349	438030.40	3287344.24	Картометрический метод	1.00	-
350	438054.19	3287322.69	Картометрический метод	1.00	-
351	438153.17	3287221.67	Картометрический метод	1.00	-
352	438132.59	3287209.89	Картометрический метод	1.00	-
353	438153.97	3287186.89	Картометрический метод	1.00	-
354	438159.16	3287182.47	Картометрический метод	1.00	-
355	438168.75	3287174.20	Картометрический метод	1.00	-
356	438181.59	3287168.01	Картометрический метод	1.00	-
357	438191.68	3287162.07	Картометрический метод	1.00	-
358	438193.67	3287161.64	Картометрический метод	1.00	-
359	438192.71	3287157.76	Картометрический метод	1.00	-
360	438150.05	3287114.03	Картометрический метод	1.00	-
361	438160.74	3287102.52	Картометрический метод	1.00	-
362	438169.99	3287093.30	Картометрический метод	1.00	-
363	438179.90	3287083.18	Картометрический метод	1.00	-
364	438178.23	3287081.47	Картометрический метод	1.00	-
365	438189.38	3287070.58	Картометрический метод	1.00	-
366	438199.64	3287062.49	Картометрический метод	1.00	-
367	438219.85	3287044.11	Картометрический метод	1.00	-
368	438223.31	3287047.52	Картометрический метод	1.00	-
369	438242.33	3287032.18	Картометрический метод	1.00	-
370	438254.85	3287023.25	Картометрический метод	1.00	-
371	438249.04	3287017.14	Картометрический метод	1.00	-
372	438259.61	3287007.71	Картометрический метод	1.00	-

2. Сведения о характерных точках границ объекта					
Обозначение характерных точек границ	Координаты, м		Метод определения координат характерной точки	Средняя квадратическая погрешность положения характерной точки (Mt), м	Описание обозначения точки на местности (при наличии)
	X	Y			
1	2	3	4	5	6
373	438260.47	3287008.53	Картометрический метод	1.00	-
374	438268.54	3287000.20	Картометрический метод	1.00	-
375	438276.17	3286989.51	Картометрический метод	1.00	-
376	438280.14	3286985.05	Картометрический метод	1.00	-
377	438283.90	3286980.83	Картометрический метод	1.00	-
378	438291.62	3286972.14	Картометрический метод	1.00	-
379	438295.53	3286967.87	Картометрический метод	1.00	-
380	438296.01	3286968.30	Картометрический метод	1.00	-
381	438307.76	3286958.20	Картометрический метод	1.00	-
382	438310.39	3286960.42	Картометрический метод	1.00	-
383	438325.90	3286944.62	Картометрический метод	1.00	-
384	438352.33	3286964.39	Картометрический метод	1.00	-
385	438360.72	3286976.83	Картометрический метод	1.00	-
386	438361.02	3286981.65	Картометрический метод	1.00	-
387	438351.28	3286994.46	Картометрический метод	1.00	-
388	438340.14	3287008.28	Картометрический метод	1.00	-
389	438328.66	3287026.85	Картометрический метод	1.00	-
390	438328.66	3287026.86	Картометрический метод	1.00	-
391	438331.55	3287031.00	Картометрический метод	1.00	-
392	438340.33	3287041.82	Картометрический метод	1.00	-
393	438367.03	3287072.15	Картометрический метод	1.00	-
394	438372.40	3287080.04	Картометрический метод	1.00	-
395	438376.70	3287089.38	Картометрический метод	1.00	-
396	438401.33	3287120.98	Картометрический метод	1.00	-
397	438412.88	3287114.26	Картометрический метод	1.00	-

2. Сведения о характерных точках границ объекта					
Обозначение характерных точек границ	Координаты, м		Метод определения координат характерной точки	Средняя квадратическая погрешность положения характерной точки (Mt), м	Описание обозначения точки на местности (при наличии)
	X	Y			
1	2	3	4	5	6
398	438431.99	3287104.86	Картометрический метод	1.00	-
399	438442.46	3287108.21	Картометрический метод	1.00	-
400	438449.57	3287110.49	Картометрический метод	1.00	-
401	438544.23	3287039.93	Картометрический метод	1.00	-
402	438527.44	3287010.04	Картометрический метод	1.00	-
403	438542.54	3287002.23	Картометрический метод	1.00	-
404	438555.74	3286994.11	Картометрический метод	1.00	-
405	438577.26	3287026.76	Картометрический метод	1.00	-
406	438587.16	3287035.21	Картометрический метод	1.00	-
407	438601.02	3287026.30	Картометрический метод	1.00	-
408	438663.89	3286985.91	Картометрический метод	1.00	-
409	438648.10	3286945.54	Картометрический метод	1.00	-
410	438640.84	3286910.55	Картометрический метод	1.00	-
411	438659.30	3286906.25	Картометрический метод	1.00	-
412	438665.32	3286931.31	Картометрический метод	1.00	-
413	438676.95	3286926.42	Картометрический метод	1.00	-
414	438679.02	3286929.68	Картометрический метод	1.00	-
415	438679.03	3286929.69	Картометрический метод	1.00	-
416	438696.67	3286924.96	Картометрический метод	1.00	-
417	438750.35	3286912.44	Картометрический метод	1.00	-
418	438764.22	3286900.92	Картометрический метод	1.00	-
419	438764.82	3286901.70	Картометрический метод	1.00	-
420	438765.88	3286900.88	Картометрический метод	1.00	-
421	438757.12	3286889.17	Картометрический метод	1.00	-
422	438771.12	3286877.83	Картометрический метод	1.00	-

2. Сведения о характерных точках границ объекта

Обозначение характерных точек границ	Координаты, м		Метод определения координат характерной точки	Средняя квадратическая погрешность положения характерной точки (M _t), м	Описание обозначения точки на местности (при наличии)
	X	Y			
1	2	3	4	5	6
423	438774.30	3286875.10	Картометрический метод	1.00	-
424	438779.58	3286871.17	Картометрический метод	1.00	-
425	438779.60	3286871.16	Картометрический метод	1.00	-
426	438767.28	3286847.89	Картометрический метод	1.00	-
427	438790.92	3286832.37	Картометрический метод	1.00	-
428	438800.44	3286826.10	Картометрический метод	1.00	-
429	438816.00	3286846.52	Картометрический метод	1.00	-
430	438806.02	3286856.33	Картометрический метод	1.00	-
431	438808.64	3286859.33	Картометрический метод	1.00	-
432	438828.58	3286882.77	Картометрический метод	1.00	-
433	438847.87	3286912.72	Картометрический метод	1.00	-
434	438871.10	3286901.41	Картометрический метод	1.00	-
435	438871.95	3286905.90	Картометрический метод	1.00	-
436	438872.23	3286908.30	Картометрический метод	1.00	-
437	438839.18	3286923.29	Картометрический метод	1.00	-
438	438838.71	3286923.53	Картометрический метод	1.00	-
439	438822.11	3286931.72	Картометрический метод	1.00	-
440	438811.15	3286937.13	Картометрический метод	1.00	-
441	438788.02	3286950.35	Картометрический метод	1.00	-
442	438771.48	3286960.14	Картометрический метод	1.00	-
443	438749.30	3286979.42	Картометрический метод	1.00	-
444	438728.85	3286994.57	Картометрический метод	1.00	-
445	438741.74	3287014.93	Картометрический метод	1.00	-
446	438727.47	3287025.32	Картометрический метод	1.00	-
447	438733.91	3287034.82	Картометрический метод	1.00	-

2. Сведения о характерных точках границ объекта

Обозначение характерных точек границ	Координаты, м		Метод определения координат характерной точки	Средняя квадратическая погрешность положения характерной точки (Mt), м	Описание обозначения точки на местности (при наличии)
	X	Y			
1	2	3	4	5	6
448	438742.83	3287047.98	Картометрический метод	1.00	-
449	438740.54	3287051.45	Картометрический метод	1.00	-
450	438696.36	3287118.50	Картометрический метод	1.00	-
451	438692.03	3287122.85	Картометрический метод	1.00	-
452	438682.38	3287128.74	Картометрический метод	1.00	-
453	438641.42	3287152.68	Картометрический метод	1.00	-
454	438631.65	3287161.71	Картометрический метод	1.00	-
455	438626.26	3287166.63	Картометрический метод	1.00	-
456	438597.76	3287204.38	Картометрический метод	1.00	-
457	438563.67	3287253.04	Картометрический метод	1.00	-
458	438523.44	3287298.82	Картометрический метод	1.00	-
459	438514.11	3287299.20	Картометрический метод	1.00	-
460	438403.19	3287303.89	Картометрический метод	1.00	-
461	438372.54	3287305.18	Картометрический метод	1.00	-
462	438320.75	3287238.21	Картометрический метод	1.00	-
463	438316.15	3287240.05	Картометрический метод	1.00	-
464	438286.38	3287251.48	Картометрический метод	1.00	-
465	438256.20	3287262.14	Картометрический метод	1.00	-
466	438248.65	3287266.47	Картометрический метод	1.00	-
467	438247.61	3287267.37	Картометрический метод	1.00	-
468	438286.00	3287317.01	Картометрический метод	1.00	-
469	438304.49	3287340.92	Картометрический метод	1.00	-
470	438336.83	3287382.74	Картометрический метод	1.00	-
471	438339.63	3287386.37	Картометрический метод	1.00	-
472	438339.09	3287387.05	Картометрический метод	1.00	-

2. Сведения о характерных точках границ объекта					
Обозначение характерных точек границ	Координаты, м		Метод определения координат характерной точки	Средняя квадратическая погрешность положения характерной точки (Mt), м	Описание обозначения точки на местности (при наличии)
	X	Y			
1	2	3	4	5	6
473	438334.46	3287392.90	Картометрический метод	1.00	-
474	438278.92	3287463.06	Картометрический метод	1.00	-
475	438273.48	3287458.02	Картометрический метод	1.00	-
476	438111.79	3287650.17	Картометрический метод	1.00	-
477	438103.85	3287658.07	Картометрический метод	1.00	-
478	438115.84	3287670.80	Картометрический метод	1.00	-
479	438108.81	3287677.46	Картометрический метод	1.00	-
480	438126.70	3287698.85	Картометрический метод	1.00	-
481	438148.45	3287705.20	Картометрический метод	1.00	-
482	438162.42	3287691.71	Картометрический метод	1.00	-
483	438171.45	3287699.89	Картометрический метод	1.00	-
484	438188.60	3287683.53	Картометрический метод	1.00	-
485	438197.78	3287670.01	Картометрический метод	1.00	-
486	438210.35	3287655.93	Картометрический метод	1.00	-
487	438198.54	3287644.76	Картометрический метод	1.00	-
488	438223.38	3287617.32	Картометрический метод	1.00	-
489	438230.01	3287610.28	Картометрический метод	1.00	-
490	438236.64	3287603.24	Картометрический метод	1.00	-
491	438233.94	3287600.27	Картометрический метод	1.00	-
492	438252.14	3287580.94	Картометрический метод	1.00	-
493	438278.89	3287581.42	Картометрический метод	1.00	-
494	438328.40	3287523.94	Картометрический метод	1.00	-
495	438339.51	3287536.83	Картометрический метод	1.00	-
496	438408.36	3287533.79	Картометрический метод	1.00	-
497	438419.36	3287520.61	Картометрический метод	1.00	-

2. Сведения о характерных точках границ объекта

Обозначение характерных точек границ	Координаты, м		Метод определения координат характерной точки	Средняя квадратическая погрешность положения характерной точки (Mt), м	Описание обозначения точки на местности (при наличии)
	X	Y			
1	2	3	4	5	6
498	438460.84	3287470.90	Картометрический метод	1.00	-
499	438479.56	3287448.46	Картометрический метод	1.00	-
500	438502.72	3287420.65	Картометрический метод	1.00	-
501	438527.34	3287391.08	Картометрический метод	1.00	-
502	438546.28	3287415.19	Картометрический метод	1.00	-
503	438583.99	3287369.71	Картометрический метод	1.00	-
504	438567.66	3287342.66	Картометрический метод	1.00	-
505	438620.36	3287279.37	Картометрический метод	1.00	-
506	438733.53	3287143.72	Картометрический метод	1.00	-
507	438736.28	3287140.44	Картометрический метод	1.00	-
508	438797.02	3287092.17	Картометрический метод	1.00	-
509	438817.52	3287090.79	Картометрический метод	1.00	-
510	438849.74	3287128.49	Картометрический метод	1.00	-
511	438872.76	3287154.40	Картометрический метод	1.00	-
512	438874.86	3287156.68	Картометрический метод	1.00	-
513	438886.51	3287170.63	Картометрический метод	1.00	-
514	438889.59	3287174.17	Картометрический метод	1.00	-
515	438894.31	3287181.82	Картометрический метод	1.00	-
516	438899.34	3287189.99	Картометрический метод	1.00	-
517	438900.67	3287192.80	Картометрический метод	1.00	-
518	438903.16	3287196.61	Картометрический метод	1.00	-
519	438916.98	3287215.08	Картометрический метод	1.00	-
520	439000.20	3287315.83	Картометрический метод	1.00	-
521	439032.43	3287290.99	Картометрический метод	1.00	-
522	439057.14	3287276.36	Картометрический метод	1.00	-

2. Сведения о характерных точках границ объекта

Обозначение характерных точек границ	Координаты, м		Метод определения координат характерной точки	Средняя квадратическая погрешность положения характерной точки (Mt), м	Описание обозначения точки на местности (при наличии)
	X	Y			
1	2	3	4	5	6
523	439073.17	3287302.84	Картометрический метод	1.00	-
524	439081.03	3287316.05	Картометрический метод	1.00	-
525	439110.05	3287307.59	Картометрический метод	1.00	-
526	439125.95	3287297.61	Картометрический метод	1.00	-
527	439348.07	3287178.09	Картометрический метод	1.00	-
528	439373.67	3287157.03	Картометрический метод	1.00	-
529	439392.33	3287145.76	Картометрический метод	1.00	-
530	439411.73	3287126.01	Картометрический метод	1.00	-
531	439422.47	3287121.15	Картометрический метод	1.00	-
532	439429.47	3287134.69	Картометрический метод	1.00	-
533	439446.53	3287155.96	Картометрический метод	1.00	-
534	439441.74	3287159.81	Картометрический метод	1.00	-
535	439370.86	3287216.90	Картометрический метод	1.00	-
536	439370.12	3287223.78	Картометрический метод	1.00	-
537	439369.60	3287228.60	Картометрический метод	1.00	-
538	439313.68	3287276.32	Картометрический метод	1.00	-
539	439315.22	3287278.55	Картометрический метод	1.00	-
540	439302.20	3287288.97	Картометрический метод	1.00	-
541	439283.74	3287304.17	Картометрический метод	1.00	-
542	439283.54	3287303.90	Картометрический метод	1.00	-
543	439265.07	3287318.67	Картометрический метод	1.00	-
544	439251.69	3287329.37	Картометрический метод	1.00	-
545	439201.12	3287369.62	Картометрический метод	1.00	-
546	439130.03	3287418.28	Картометрический метод	1.00	-
547	439086.70	3287447.94	Картометрический метод	1.00	-

2. Сведения о характерных точках границ объекта

Обозначение характерных точек границ	Координаты, м		Метод определения координат характерной точки	Средняя квадратическая погрешность положения характерной точки (Mt), м	Описание обозначения точки на местности (при наличии)
	X	Y			
1	2	3	4	5	6
548	439085.13	3287446.90	Картометрический метод	1.00	-
549	438891.24	3287602.79	Картометрический метод	1.00	-
550	438884.45	3287594.13	Картометрический метод	1.00	-
551	438872.50	3287603.76	Картометрический метод	1.00	-
552	438884.52	3287620.91	Картометрический метод	1.00	-
553	438867.39	3287633.89	Картометрический метод	1.00	-
554	438858.09	3287630.81	Картометрический метод	1.00	-
555	438850.83	3287621.21	Картометрический метод	1.00	-
556	438809.12	3287654.79	Картометрический метод	1.00	-
557	438813.55	3287661.46	Картометрический метод	1.00	-
558	438791.34	3287678.25	Картометрический метод	1.00	-
559	438735.37	3287728.68	Картометрический метод	1.00	-
560	438708.10	3287753.27	Картометрический метод	1.00	-
561	438689.38	3287770.57	Картометрический метод	1.00	-
562	438665.27	3287789.32	Картометрический метод	1.00	-
563	438650.40	3287801.56	Картометрический метод	1.00	-
564	438633.94	3287814.39	Картометрический метод	1.00	-
565	438605.64	3287835.96	Картометрический метод	1.00	-
566	438479.68	3287937.78	Картометрический метод	1.00	-
567	438442.64	3287969.33	Картометрический метод	1.00	-
568	438427.45	3287982.06	Картометрический метод	1.00	-
569	438430.81	3287986.39	Картометрический метод	1.00	-
570	438354.01	3288048.26	Картометрический метод	1.00	-
571	438039.60	3288301.50	Картометрический метод	1.00	-
572	438028.78	3288282.09	Картометрический метод	1.00	-

2. Сведения о характерных точках границ объекта					
Обозначение характерных точек границ	Координаты, м		Метод определения координат характерной точки	Средняя квадратическая погрешность положения характерной точки (Mt), м	Описание обозначения точки на местности (при наличии)
	X	Y			
1	2	3	4	5	6
573	438009.31	3288308.15	Картометрический метод	1.00	-
574	437986.37	3288330.05	Картометрический метод	1.00	-
575	437937.03	3288372.95	Картометрический метод	1.00	-
576	437910.04	3288392.25	Картометрический метод	1.00	-
577	437859.46	3288426.35	Картометрический метод	1.00	-
578	437838.93	3288440.18	Картометрический метод	1.00	-
579	437818.93	3288455.09	Картометрический метод	1.00	-
580	437806.55	3288464.33	Картометрический метод	1.00	-
581	437749.80	3288507.61	Картометрический метод	1.00	-
582	437710.54	3288538.20	Картометрический метод	1.00	-
583	437710.49	3288538.24	Картометрический метод	1.00	-
584	437708.14	3288540.07	Картометрический метод	1.00	-
585	437647.94	3288586.43	Картометрический метод	1.00	-
586	437604.11	3288619.28	Картометрический метод	1.00	-
587	437604.03	3288619.34	Картометрический метод	1.00	-
588	437600.93	3288621.66	Картометрический метод	1.00	-
589	437549.06	3288661.46	Картометрический метод	1.00	-
590	437523.69	3288680.44	Картометрический метод	1.00	-
591	437476.43	3288713.51	Картометрический метод	1.00	-
592	437450.86	3288731.59	Картометрический метод	1.00	-
593	437409.36	3288760.24	Картометрический метод	1.00	-
594	437398.74	3288768.95	Картометрический метод	1.00	-
595	437384.76	3288780.65	Картометрический метод	1.00	-
596	437353.79	3288806.75	Картометрический метод	1.00	-
597	437320.85	3288833.81	Картометрический метод	1.00	-

2. Сведения о характерных точках границ объекта

Обозначение характерных точек границ	Координаты, м		Метод определения координат характерной точки	Средняя квадратическая погрешность положения характерной точки (Mt), м	Описание обозначения точки на местности (при наличии)
	X	Y			
1	2	3	4	5	6
598	437282.16	3288865.47	Картометрический метод	1.00	-
599	437224.33	3288912.40	Картометрический метод	1.00	-
600	437198.62	3288932.11	Картометрический метод	1.00	-
601	436916.13	3289152.79	Картометрический метод	1.00	-
602	436912.36	3289155.86	Картометрический метод	1.00	-
603	436905.45	3289161.49	Картометрический метод	1.00	-
604	436893.41	3289170.54	Картометрический метод	1.00	-
605	436866.33	3289193.82	Картометрический метод	1.00	-
606	436838.74	3289217.73	Картометрический метод	1.00	-
607	436836.39	3289215.13	Картометрический метод	1.00	-
608	436835.72	3289216.19	Картометрический метод	1.00	-
609	436792.56	3289253.42	Картометрический метод	1.00	-
610	436749.40	3289290.65	Картометрический метод	1.00	-
1	436726.54	3289264.14	Картометрический метод	1.00	-
611	436756.26	3288394.79	Картометрический метод	1.00	-
612	436742.48	3288381.49	Картометрический метод	1.00	-
613	436690.92	3288301.78	Картометрический метод	1.00	-
614	436695.60	3288291.82	Картометрический метод	1.00	-
615	436696.83	3288290.18	Картометрический метод	1.00	-
616	436700.84	3288284.82	Картометрический метод	1.00	-
617	436709.54	3288270.36	Картометрический метод	1.00	-
618	436710.05	3288265.31	Картометрический метод	1.00	-
619	436712.55	3288252.23	Картометрический метод	1.00	-
620	436732.90	3288202.87	Картометрический метод	1.00	-
621	436734.35	3288200.31	Картометрический метод	1.00	-

2. Сведения о характерных точках границ объекта

Обозначение характерных точек границ	Координаты, м		Метод определения координат характерной точки	Средняя квадратическая погрешность положения характерной точки (Mt), м	Описание обозначения точки на местности (при наличии)
	X	Y			
1	2	3	4	5	6
622	436736.91	3288194.90	Картометрический метод	1.00	-
623	436731.89	3288190.67	Картометрический метод	1.00	-
624	436746.38	3288167.30	Картометрический метод	1.00	-
625	436772.09	3288125.84	Картометрический метод	1.00	-
626	436766.25	3288116.89	Картометрический метод	1.00	-
627	436810.76	3288085.98	Картометрический метод	1.00	-
628	436826.45	3288080.41	Картометрический метод	1.00	-
629	436869.44	3288065.58	Картометрический метод	1.00	-
630	436897.84	3288047.19	Картометрический метод	1.00	-
631	436906.74	3288042.88	Картометрический метод	1.00	-
632	436935.47	3288028.77	Картометрический метод	1.00	-
633	436934.35	3288025.67	Картометрический метод	1.00	-
634	437018.82	3287974.68	Картометрический метод	1.00	-
635	437034.06	3287965.48	Картометрический метод	1.00	-
636	437037.16	3287964.62	Картометрический метод	1.00	-
637	437039.03	3287972.56	Картометрический метод	1.00	-
638	437046.47	3287988.07	Картометрический метод	1.00	-
639	437060.78	3288011.93	Картометрический метод	1.00	-
640	437060.33	3288012.68	Картометрический метод	1.00	-
641	437060.20	3288012.82	Картометрический метод	1.00	-
642	437060.08	3288012.69	Картометрический метод	1.00	-
643	437040.87	3288033.01	Картометрический метод	1.00	-
644	437022.35	3288052.19	Картометрический метод	1.00	-
645	437020.11	3288055.36	Картометрический метод	1.00	-
646	437029.69	3288067.33	Картометрический метод	1.00	-

2. Сведения о характерных точках границ объекта					
Обозначение характерных точек границ	Координаты, м		Метод определения координат характерной точки	Средняя квадратическая погрешность положения характерной точки (Mt), м	Описание обозначения точки на местности (при наличии)
	X	Y			
1	2	3	4	5	6
647	437044.02	3288114.92	Картометрический метод	1.00	-
648	437027.85	3288128.84	Картометрический метод	1.00	-
649	436991.93	3288155.79	Картометрический метод	1.00	-
650	437006.73	3288190.96	Картометрический метод	1.00	-
651	436969.78	3288217.65	Картометрический метод	1.00	-
652	436966.07	3288220.33	Картометрический метод	1.00	-
653	436878.46	3288294.08	Картометрический метод	1.00	-
654	436839.30	3288328.30	Картометрический метод	1.00	-
655	436817.60	3288349.99	Картометрический метод	1.00	-
656	436804.51	3288362.42	Картометрический метод	1.00	-
657	436786.47	3288379.64	Картометрический метод	1.00	-
658	436792.04	3288385.53	Картометрический метод	1.00	-
659	436761.13	3288400.93	Картометрический метод	1.00	-
611	436756.26	3288394.79	Картометрический метод	1.00	-
660	438531.01	3287721.06	Картометрический метод	1.00	-
661	438525.21	3287720.92	Картометрический метод	1.00	-
662	438470.10	3287719.47	Картометрический метод	1.00	-
663	438462.64	3287718.98	Картометрический метод	1.00	-
664	438462.97	3287702.87	Картометрический метод	1.00	-
665	438463.80	3287669.77	Картометрический метод	1.00	-
666	438464.44	3287664.64	Картометрический метод	1.00	-
667	438467.57	3287610.31	Картометрический метод	1.00	-
668	438474.96	3287610.75	Картометрический метод	1.00	-
669	438520.84	3287613.49	Картометрический метод	1.00	-
670	438524.25	3287613.81	Картометрический метод	1.00	-

2. Сведения о характерных точках границ объекта					
Обозначение характерных точек границ	Координаты, м		Метод определения координат характерной точки	Средняя квадратическая погрешность положения характерной точки (M _t), м	Описание обозначения точки на местности (при наличии)
	X	Y			
1	2	3	4	5	6
671	438537.80	3287615.06	Картометрический метод	1.00	-
672	438569.96	3287618.02	Картометрический метод	1.00	-
673	438586.43	3287619.54	Картометрический метод	1.00	-
674	438586.39	3287621.80	Картометрический метод	1.00	-
675	438586.28	3287629.34	Картометрический метод	1.00	-
676	438585.88	3287653.33	Картометрический метод	1.00	-
677	438584.57	3287667.78	Картометрический метод	1.00	-
678	438579.87	3287719.49	Картометрический метод	1.00	-
679	438577.00	3287721.34	Картометрический метод	1.00	-
680	438553.70	3287721.66	Картометрический метод	1.00	-
660	438531.01	3287721.06	Картометрический метод	1.00	-
681	434155.78	3290341.88	Картометрический метод	1.00	-
682	434168.85	3290331.40	Картометрический метод	1.00	-
683	434184.66	3290318.74	Картометрический метод	1.00	-
684	434194.79	3290310.62	Картометрический метод	1.00	-
685	434199.33	3290307.14	Картометрический метод	1.00	-
686	434205.99	3290302.25	Картометрический метод	1.00	-
687	434214.09	3290295.86	Картометрический метод	1.00	-
688	434227.97	3290284.90	Картометрический метод	1.00	-
689	434237.54	3290276.37	Картометрический метод	1.00	-
690	434249.94	3290267.56	Картометрический метод	1.00	-
691	434226.99	3290236.80	Картометрический метод	1.00	-
692	434232.55	3290232.34	Картометрический метод	1.00	-
693	434237.83	3290228.59	Картометрический метод	1.00	-
694	434249.07	3290220.24	Картометрический метод	1.00	-

2. Сведения о характерных точках границ объекта

Обозначение характерных точек границ	Координаты, м		Метод определения координат характерной точки	Средняя квадратическая погрешность положения характерной точки (Mt), м	Описание обозначения точки на местности (при наличии)
	X	Y			
1	2	3	4	5	6
695	434260.31	3290211.90	Картометрический метод	1.00	-
696	434271.55	3290203.55	Картометрический метод	1.00	-
697	434282.79	3290195.21	Картометрический метод	1.00	-
698	434293.98	3290187.13	Картометрический метод	1.00	-
699	434316.50	3290170.17	Картометрический метод	1.00	-
700	434338.98	3290153.48	Картометрический метод	1.00	-
701	434361.46	3290136.79	Картометрический метод	1.00	-
702	434373.50	3290127.85	Картометрический метод	1.00	-
703	434386.33	3290118.33	Картометрический метод	1.00	-
704	434381.82	3290112.85	Картометрический метод	1.00	-
705	434382.26	3290113.76	Картометрический метод	1.00	-
706	434366.22	3290125.70	Картометрический метод	1.00	-
707	434350.17	3290137.63	Картометрический метод	1.00	-
708	434318.09	3290161.52	Картометрический метод	1.00	-
709	434285.62	3290185.68	Картометрический метод	1.00	-
710	434271.48	3290165.06	Картометрический метод	1.00	-
711	434257.43	3290144.59	Картометрический метод	1.00	-
712	434271.53	3290134.06	Картометрический метод	1.00	-
713	434287.56	3290122.10	Картометрический метод	1.00	-
714	434319.61	3290098.16	Картометрический метод	1.00	-
715	434335.62	3290086.20	Картометрический метод	1.00	-
716	434351.65	3290074.22	Картометрический метод	1.00	-
717	434348.16	3290069.52	Картометрический метод	1.00	-
718	434345.68	3290071.25	Картометрический метод	1.00	-
719	434326.37	3290045.74	Картометрический метод	1.00	-

2. Сведения о характерных точках границ объекта					
Обозначение характерных точек границ	Координаты, м		Метод определения координат характерной точки	Средняя квадратическая погрешность положения характерной точки (Mt), м	Описание обозначения точки на местности (при наличии)
	X	Y			
1	2	3	4	5	6
720	434295.47	3289999.48	Картометрический метод	1.00	-
721	434291.68	3289993.80	Картометрический метод	1.00	-
722	434292.92	3289990.41	Картометрический метод	1.00	-
723	434281.74	3289975.06	Картометрический метод	1.00	-
724	434270.56	3289959.70	Картометрический метод	1.00	-
725	434265.85	3289953.22	Картометрический метод	1.00	-
726	434249.38	3289930.59	Картометрический метод	1.00	-
727	434232.89	3289907.99	Картометрический метод	1.00	-
728	434221.35	3289888.94	Картометрический метод	1.00	-
729	434209.77	3289872.28	Картометрический метод	1.00	-
730	434206.44	3289867.26	Картометрический метод	1.00	-
731	434177.78	3289820.38	Картометрический метод	1.00	-
732	434174.44	3289823.87	Картометрический метод	1.00	-
733	434174.21	3289823.56	Картометрический метод	1.00	-
734	434168.29	3289817.94	Картометрический метод	1.00	-
735	434164.79	3289813.23	Картометрический метод	1.00	-
736	434168.80	3289810.23	Картометрический метод	1.00	-
737	434154.07	3289790.40	Картометрический метод	1.00	-
738	434148.85	3289791.77	Картометрический метод	1.00	-
739	434137.43	3289768.22	Картометрический метод	1.00	-
740	434126.36	3289745.39	Картометрический метод	1.00	-
741	434072.18	3289760.93	Картометрический метод	1.00	-
742	434066.19	3289762.75	Картометрический метод	1.00	-
743	434059.46	3289764.80	Картометрический метод	1.00	-
744	434043.75	3289775.61	Картометрический метод	1.00	-

2. Сведения о характерных точках границ объекта

Обозначение характерных точек границ	Координаты, м		Метод определения координат характерной точки	Средняя квадратическая погрешность положения характерной точки (M _t), м	Описание обозначения точки на местности (при наличии)
	X	Y			
1	2	3	4	5	6
745	434033.90	3289783.91	Картометрический метод	1.00	-
746	434037.92	3289789.73	Картометрический метод	1.00	-
747	434029.10	3289801.16	Картометрический метод	1.00	-
748	434020.85	3289801.14	Картометрический метод	1.00	-
749	434001.58	3289811.07	Картометрический метод	1.00	-
750	433997.26	3289815.36	Картометрический метод	1.00	-
751	433973.09	3289842.46	Картометрический метод	1.00	-
752	433969.56	3289846.35	Картометрический метод	1.00	-
753	433965.27	3289841.27	Картометрический метод	1.00	-
754	433927.89	3289870.81	Картометрический метод	1.00	-
755	433921.58	3289869.20	Картометрический метод	1.00	-
756	433917.64	3289868.19	Картометрический метод	1.00	-
757	433913.00	3289867.00	Картометрический метод	1.00	-
758	433910.02	3289865.75	Картометрический метод	1.00	-
759	433883.64	3289850.00	Картометрический метод	1.00	-
760	433868.92	3289841.87	Картометрический метод	1.00	-
761	433867.51	3289841.03	Картометрический метод	1.00	-
762	433865.11	3289839.77	Картометрический метод	1.00	-
763	433866.79	3289835.29	Картометрический метод	1.00	-
764	433867.06	3289835.07	Картометрический метод	1.00	-
765	433866.25	3289834.75	Картометрический метод	1.00	-
766	433827.69	3289866.50	Картометрический метод	1.00	-
767	433785.12	3289901.55	Картометрический метод	1.00	-
768	433769.06	3289919.09	Картометрический метод	1.00	-
769	433765.07	3289931.03	Картометрический метод	1.00	-

2. Сведения о характерных точках границ объекта					
Обозначение характерных точек границ	Координаты, м		Метод определения координат характерной точки	Средняя квадратическая погрешность положения характерной точки (M _t), м	Описание обозначения точки на местности (при наличии)
	X	Y			
1	2	3	4	5	6
770	433759.57	3289981.20	Картометрический метод	1.00	-
771	433759.57	3289981.22	Картометрический метод	1.00	-
772	433759.55	3289981.63	Картометрический метод	1.00	-
773	433759.54	3289981.73	Картометрический метод	1.00	-
774	433758.14	3290006.44	Картометрический метод	1.00	-
775	433757.45	3290018.53	Картометрический метод	1.00	-
776	433750.90	3290018.46	Картометрический метод	1.00	-
777	433750.97	3290016.05	Картометрический метод	1.00	-
778	433730.97	3290024.34	Картометрический метод	1.00	-
779	433699.51	3290037.29	Картометрический метод	1.00	-
780	433700.11	3290039.80	Картометрический метод	1.00	-
781	433699.87	3290039.90	Картометрический метод	1.00	-
782	433698.81	3290037.63	Картометрический метод	1.00	-
783	433686.12	3290043.55	Картометрический метод	1.00	-
784	433678.68	3290027.24	Картометрический метод	1.00	-
785	433672.21	3290013.07	Картометрический метод	1.00	-
786	433668.73	3290003.39	Картометрический метод	1.00	-
787	433643.84	3290012.39	Картометрический метод	1.00	-
788	433636.44	3289985.23	Картометрический метод	1.00	-
789	433629.28	3289964.43	Картометрический метод	1.00	-
790	433608.21	3289936.17	Картометрический метод	1.00	-
791	433624.22	3289923.95	Картометрический метод	1.00	-
792	433602.69	3289874.10	Картометрический метод	1.00	-
793	433588.89	3289856.00	Картометрический метод	1.00	-
794	433592.08	3289849.49	Картометрический метод	1.00	-

2. Сведения о характерных точках границ объекта

Обозначение характерных точек границ	Координаты, м		Метод определения координат характерной точки	Средняя квадратическая погрешность положения характерной точки (M _t), м	Описание обозначения точки на местности (при наличии)
	X	Y			
1	2	3	4	5	6
795	433611.04	3289810.93	Картометрический метод	1.00	-
796	433635.99	3289777.19	Картометрический метод	1.00	-
797	433641.34	3289769.42	Картометрический метод	1.00	-
798	433642.58	3289767.62	Картометрический метод	1.00	-
799	433648.74	3289758.68	Картометрический метод	1.00	-
800	433661.55	3289740.73	Картометрический метод	1.00	-
801	433660.54	3289735.83	Картометрический метод	1.00	-
802	433676.02	3289717.30	Картометрический метод	1.00	-
803	433708.93	3289677.91	Картометрический метод	1.00	-
804	433712.54	3289672.17	Картометрический метод	1.00	-
805	433704.49	3289663.82	Картометрический метод	1.00	-
806	433724.78	3289640.58	Картометрический метод	1.00	-
807	433718.04	3289636.03	Картометрический метод	1.00	-
808	433724.60	3289627.84	Картометрический метод	1.00	-
809	433723.16	3289625.99	Картометрический метод	1.00	-
810	433729.27	3289620.18	Картометрический метод	1.00	-
811	433723.70	3289614.32	Картометрический метод	1.00	-
812	433751.55	3289579.38	Картометрический метод	1.00	-
813	433757.97	3289571.32	Картометрический метод	1.00	-
814	433787.24	3289545.39	Картометрический метод	1.00	-
815	433795.42	3289553.93	Картометрический метод	1.00	-
816	433797.77	3289546.25	Картометрический метод	1.00	-
817	433823.27	3289519.12	Картометрический метод	1.00	-
818	433835.32	3289506.29	Картометрический метод	1.00	-
819	433849.12	3289499.23	Картометрический метод	1.00	-

2. Сведения о характерных точках границ объекта

Обозначение характерных точек границ	Координаты, м		Метод определения координат характерной точки	Средняя квадратическая погрешность положения характерной точки (Mt), м	Описание обозначения точки на местности (при наличии)
	X	Y			
1	2	3	4	5	6
820	433855.94	3289495.01	Картометрический метод	1.00	-
821	433891.69	3289471.98	Картометрический метод	1.00	-
822	433903.67	3289486.57	Картометрический метод	1.00	-
823	433915.57	3289501.07	Картометрический метод	1.00	-
824	433963.62	3289557.26	Картометрический метод	1.00	-
825	433966.97	3289567.74	Картометрический метод	1.00	-
826	433916.77	3289630.78	Картометрический метод	1.00	-
827	433937.65	3289642.48	Картометрический метод	1.00	-
828	433911.65	3289673.96	Картометрический метод	1.00	-
829	433878.31	3289714.31	Картометрический метод	1.00	-
830	433861.84	3289695.83	Картометрический метод	1.00	-
831	433804.75	3289752.92	Картометрический метод	1.00	-
832	433777.92	3289779.74	Картометрический метод	1.00	-
833	433800.24	3289803.72	Картометрический метод	1.00	-
834	433817.08	3289821.81	Картометрический метод	1.00	-
835	433837.61	3289805.83	Картометрический метод	1.00	-
836	433845.64	3289793.40	Картометрический метод	1.00	-
837	433847.46	3289792.21	Картометрический метод	1.00	-
838	433859.44	3289787.34	Картометрический метод	1.00	-
839	433868.70	3289782.92	Картометрический метод	1.00	-
840	433901.28	3289765.54	Картометрический метод	1.00	-
841	433910.67	3289779.08	Картометрический метод	1.00	-
842	433912.51	3289780.85	Картометрический метод	1.00	-
843	433914.65	3289781.92	Картометрический метод	1.00	-
844	433917.83	3289785.93	Картометрический метод	1.00	-

2. Сведения о характерных точках границ объекта

Обозначение характерных точек границ	Координаты, м		Метод определения координат характерной точки	Средняя квадратическая погрешность положения характерной точки (M _t), м	Описание обозначения точки на местности (при наличии)
	X	Y			
1	2	3	4	5	6
845	433918.21	3289789.79	Картометрический метод	1.00	-
846	433925.98	3289779.80	Картометрический метод	1.00	-
847	433990.02	3289721.13	Картометрический метод	1.00	-
848	434059.97	3289668.06	Картометрический метод	1.00	-
849	434062.80	3289665.62	Картометрический метод	1.00	-
850	434063.45	3289662.80	Картометрический метод	1.00	-
851	434063.11	3289658.71	Картометрический метод	1.00	-
852	434060.94	3289655.20	Картометрический метод	1.00	-
853	434044.97	3289636.45	Картометрический метод	1.00	-
854	434044.88	3289636.34	Картометрический метод	1.00	-
855	433984.37	3289554.22	Картометрический метод	1.00	-
856	433985.42	3289545.54	Картометрический метод	1.00	-
857	434089.10	3289471.46	Картометрический метод	1.00	-
858	434099.58	3289476.14	Картометрический метод	1.00	-
859	434122.01	3289460.30	Картометрический метод	1.00	-
860	434168.31	3289465.05	Картометрический метод	1.00	-
861	434173.65	3289468.59	Картометрический метод	1.00	-
862	434189.37	3289495.27	Картометрический метод	1.00	-
863	434193.33	3289501.98	Картометрический метод	1.00	-
864	434168.75	3289525.22	Картометрический метод	1.00	-
865	434154.22	3289533.61	Картометрический метод	1.00	-
866	434152.80	3289537.62	Картометрический метод	1.00	-
867	434162.76	3289551.67	Картометрический метод	1.00	-
868	434162.84	3289557.34	Картометрический метод	1.00	-
869	434159.74	3289560.86	Картометрический метод	1.00	-

2. Сведения о характерных точках границ объекта

Обозначение характерных точек границ	Координаты, м		Метод определения координат характерной точки	Средняя квадратическая погрешность положения характерной точки (M _t), м	Описание обозначения точки на местности (при наличии)
	X	Y			
1	2	3	4	5	6
870	434188.77	3289604.60	Картометрический метод	1.00	-
871	434218.20	3289648.12	Картометрический метод	1.00	-
872	434220.64	3289652.63	Картометрический метод	1.00	-
873	434233.15	3289647.24	Картометрический метод	1.00	-
874	434254.82	3289634.15	Картометрический метод	1.00	-
875	434264.91	3289626.20	Картометрический метод	1.00	-
876	434268.49	3289622.08	Картометрический метод	1.00	-
877	434257.49	3289604.38	Картометрический метод	1.00	-
878	434252.00	3289597.23	Картометрический метод	1.00	-
879	434246.11	3289586.74	Картометрический метод	1.00	-
880	434238.16	3289568.07	Картометрический метод	1.00	-
881	434230.07	3289550.35	Картометрический метод	1.00	-
882	434223.62	3289539.89	Картометрический метод	1.00	-
883	434219.03	3289532.44	Картометрический метод	1.00	-
884	434212.18	3289513.90	Картометрический метод	1.00	-
885	434201.23	3289492.26	Картометрический метод	1.00	-
886	434189.47	3289469.03	Картометрический метод	1.00	-
887	434225.55	3289451.14	Картометрический метод	1.00	-
888	434253.81	3289437.13	Картометрический метод	1.00	-
889	434270.95	3289431.38	Картометрический метод	1.00	-
890	434302.07	3289420.45	Картометрический метод	1.00	-
891	434314.70	3289415.24	Картометрический метод	1.00	-
892	434326.42	3289410.40	Картометрический метод	1.00	-
893	434342.79	3289435.36	Картометрический метод	1.00	-
894	434346.27	3289440.43	Картометрический метод	1.00	-

2. Сведения о характерных точках границ объекта

Обозначение характерных точек границ	Координаты, м		Метод определения координат характерной точки	Средняя квадратическая погрешность положения характерной точки (M _t), м	Описание обозначения точки на местности (при наличии)
	X	Y			
1	2	3	4	5	6
895	434356.30	3289454.99	Картометрический метод	1.00	-
896	434363.02	3289465.47	Картометрический метод	1.00	-
897	434370.35	3289479.60	Картометрический метод	1.00	-
898	434387.05	3289470.94	Картометрический метод	1.00	-
899	434393.97	3289477.83	Картометрический метод	1.00	-
900	434397.40	3289475.72	Картометрический метод	1.00	-
901	434436.40	3289451.71	Картометрический метод	1.00	-
902	434446.45	3289445.52	Картометрический метод	1.00	-
903	434468.15	3289432.16	Картометрический метод	1.00	-
904	434477.96	3289426.12	Картометрический метод	1.00	-
905	434488.87	3289418.77	Картометрический метод	1.00	-
906	434505.80	3289407.36	Картометрический метод	1.00	-
907	434521.04	3289397.09	Картометрический метод	1.00	-
908	434527.95	3289392.43	Картометрический метод	1.00	-
909	434549.34	3289382.47	Картометрический метод	1.00	-
910	434549.72	3289383.07	Картометрический метод	1.00	-
911	434563.04	3289403.92	Картометрический метод	1.00	-
912	434568.03	3289411.72	Картометрический метод	1.00	-
913	434577.07	3289423.32	Картометрический метод	1.00	-
914	434577.11	3289423.39	Картометрический метод	1.00	-
915	434587.23	3289419.08	Картометрический метод	1.00	-
916	434615.00	3289407.23	Картометрический метод	1.00	-
917	434622.38	3289403.67	Картометрический метод	1.00	-
918	434655.34	3289388.34	Картометрический метод	1.00	-
919	434669.39	3289381.81	Картометрический метод	1.00	-

2. Сведения о характерных точках границ объекта

Обозначение характерных точек границ	Координаты, м		Метод определения координат характерной точки	Средняя квадратическая погрешность положения характерной точки (Mt), м	Описание обозначения точки на местности (при наличии)
	X	Y			
1	2	3	4	5	6
920	434696.07	3289369.41	Картометрический метод	1.00	-
921	434701.48	3289366.89	Картометрический метод	1.00	-
922	434766.77	3289336.56	Картометрический метод	1.00	-
923	434818.27	3289312.61	Картометрический метод	1.00	-
924	434820.78	3289311.45	Картометрический метод	1.00	-
925	434829.95	3289312.70	Картометрический метод	1.00	-
926	434828.73	3289334.34	Картометрический метод	1.00	-
927	434817.44	3289422.96	Картометрический метод	1.00	-
928	434815.15	3289450.61	Картометрический метод	1.00	-
929	434815.49	3289471.88	Картометрический метод	1.00	-
930	434820.34	3289513.67	Картометрический метод	1.00	-
931	434825.18	3289563.27	Картометрический метод	1.00	-
932	434826.30	3289583.73	Картометрический метод	1.00	-
933	434826.87	3289594.10	Картометрический метод	1.00	-
934	434830.69	3289663.73	Картометрический метод	1.00	-
935	434831.48	3289686.36	Картометрический метод	1.00	-
936	434831.48	3289686.37	Картометрический метод	1.00	-
937	434836.51	3289750.33	Картометрический метод	1.00	-
938	434836.97	3289756.39	Картометрический метод	1.00	-
939	434832.02	3289756.30	Картометрический метод	1.00	-
940	434833.71	3289809.59	Картометрический метод	1.00	-
941	434834.41	3289813.85	Картометрический метод	1.00	-
942	434833.16	3289820.73	Картометрический метод	1.00	-
943	434834.67	3289828.75	Картометрический метод	1.00	-
944	434834.86	3289830.74	Картометрический метод	1.00	-

2. Сведения о характерных точках границ объекта					
Обозначение характерных точек границ	Координаты, м		Метод определения координат характерной точки	Средняя квадратическая погрешность положения характерной точки (Mt), м	Описание обозначения точки на местности (при наличии)
	X	Y			
1	2	3	4	5	6
945	434835.11	3289833.41	Картометрический метод	1.00	-
946	434835.13	3289835.60	Картометрический метод	1.00	-
947	434835.33	3289837.53	Картометрический метод	1.00	-
948	434836.42	3289840.34	Картометрический метод	1.00	-
949	434837.05	3289843.29	Картометрический метод	1.00	-
950	434837.24	3289845.22	Картометрический метод	1.00	-
951	434837.31	3289848.56	Картометрический метод	1.00	-
952	434837.80	3289854.47	Картометрический метод	1.00	-
953	434838.29	3289862.62	Картометрический метод	1.00	-
954	434838.69	3289866.57	Картометрический метод	1.00	-
955	434839.67	3289876.11	Картометрический метод	1.00	-
956	434839.93	3289890.32	Картометрический метод	1.00	-
957	434841.79	3289927.59	Картометрический метод	1.00	-
958	434832.43	3289934.58	Картометрический метод	1.00	-
959	434794.10	3289966.92	Картометрический метод	1.00	-
960	434783.96	3289974.31	Картометрический метод	1.00	-
961	434746.51	3290001.75	Картометрический метод	1.00	-
962	434734.39	3290010.63	Картометрический метод	1.00	-
963	434702.07	3290034.31	Картометрический метод	1.00	-
964	434701.95	3290034.40	Картометрический метод	1.00	-
965	434615.89	3290096.64	Картометрический метод	1.00	-
966	434605.04	3290105.26	Картометрический метод	1.00	-
967	434590.63	3290116.21	Картометрический метод	1.00	-
968	434589.02	3290117.38	Картометрический метод	1.00	-
969	434583.03	3290121.82	Картометрический метод	1.00	-

2. Сведения о характерных точках границ объекта					
Обозначение характерных точек границ	Координаты, м		Метод определения координат характерной точки	Средняя квадратическая погрешность положения характерной точки (Mt), м	Описание обозначения точки на местности (при наличии)
	X	Y			
1	2	3	4	5	6
970	434580.21	3290123.92	Картометрический метод	1.00	-
971	434573.20	3290113.36	Картометрический метод	1.00	-
972	434551.80	3290085.32	Картометрический метод	1.00	-
973	434549.89	3290082.81	Картометрический метод	1.00	-
974	434548.03	3290079.99	Картометрический метод	1.00	-
975	434545.17	3290075.88	Картометрический метод	1.00	-
976	434529.17	3290054.48	Картометрический метод	1.00	-
977	434511.17	3290067.65	Картометрический метод	1.00	-
978	434519.74	3290078.43	Картометрический метод	1.00	-
979	434522.27	3290081.90	Картометрический метод	1.00	-
980	434523.19	3290082.95	Картометрический метод	1.00	-
981	434498.32	3290101.54	Картометрический метод	1.00	-
982	434456.12	3290133.13	Картометрический метод	1.00	-
983	434408.58	3290168.65	Картометрический метод	1.00	-
984	434390.01	3290183.09	Картометрический метод	1.00	-
985	434390.00	3290183.09	Картометрический метод	1.00	-
986	434328.76	3290227.85	Картометрический метод	1.00	-
987	434309.15	3290243.37	Картометрический метод	1.00	-
988	434294.97	3290253.63	Картометрический метод	1.00	-
989	434280.79	3290264.74	Картометрический метод	1.00	-
990	434266.61	3290275.99	Картометрический метод	1.00	-
991	434252.35	3290287.06	Картометрический метод	1.00	-
992	434237.75	3290298.00	Картометрический метод	1.00	-
993	434224.84	3290308.42	Картометрический метод	1.00	-
994	434209.92	3290319.58	Картометрический метод	1.00	-

2. Сведения о характерных точках границ объекта					
Обозначение характерных точек границ	Координаты, м		Метод определения координат характерной точки	Средняя квадратическая погрешность положения характерной точки (M _t), м	Описание обозначения точки на местности (при наличии)
	X	Y			
1	2	3	4	5	6
995	434195.05	3290330.93	Картометрический метод	1.00	-
996	434179.28	3290343.62	Картометрический метод	1.00	-
997	434165.90	3290353.04	Картометрический метод	1.00	-
681	434155.78	3290341.88	Картометрический метод	1.00	-
998	434435.32	3289771.46	Картометрический метод	1.00	-
999	434435.58	3289771.25	Картометрический метод	1.00	-
1000	434445.72	3289762.76	Картометрический метод	1.00	-
1001	434455.69	3289754.43	Картометрический метод	1.00	-
1002	434457.63	3289752.80	Картометрический метод	1.00	-
1003	434459.91	3289743.91	Картометрический метод	1.00	-
1004	434459.76	3289743.12	Картометрический метод	1.00	-
1005	434459.71	3289742.85	Картометрический метод	1.00	-
1006	434458.21	3289735.04	Картометрический метод	1.00	-
1007	434454.61	3289730.22	Картометрический метод	1.00	-
1008	434440.29	3289711.03	Картометрический метод	1.00	-
1009	434452.12	3289704.39	Картометрический метод	1.00	-
1010	434455.25	3289702.63	Картометрический метод	1.00	-
1011	434473.45	3289692.41	Картометрический метод	1.00	-
1012	434511.32	3289671.38	Картометрический метод	1.00	-
1013	434519.51	3289679.86	Картометрический метод	1.00	-
1014	434533.66	3289670.54	Картометрический метод	1.00	-
1015	434559.14	3289702.62	Картометрический метод	1.00	-
1016	434559.09	3289708.85	Картометрический метод	1.00	-
1017	434571.77	3289730.67	Картометрический метод	1.00	-
1018	434562.05	3289738.72	Картометрический метод	1.00	-

2. Сведения о характерных точках границ объекта

Обозначение характерных точек границ	Координаты, м		Метод определения координат характерной точки	Средняя квадратическая погрешность положения характерной точки (Mt), м	Описание обозначения точки на местности (при наличии)
	X	Y			
1	2	3	4	5	6
1019	434564.66	3289742.32	Картометрический метод	1.00	-
1020	434525.42	3289770.56	Картометрический метод	1.00	-
1021	434506.76	3289779.76	Картометрический метод	1.00	-
1022	434494.84	3289788.52	Картометрический метод	1.00	-
1023	434493.80	3289789.28	Картометрический метод	1.00	-
1024	434479.75	3289799.54	Картометрический метод	1.00	-
1025	434465.56	3289810.60	Картометрический метод	1.00	-
1026	434464.44	3289811.44	Картометрический метод	1.00	-
998	434435.32	3289771.46	Картометрический метод	1.00	-
1027	434159.88	3289788.21	Картометрический метод	1.00	-
1028	434179.79	3289772.93	Картометрический метод	1.00	-
1029	434185.10	3289767.84	Картометрический метод	1.00	-
1030	434185.67	3289767.29	Картометрический метод	1.00	-
1031	434198.62	3289780.35	Картометрический метод	1.00	-
1032	434202.65	3289782.84	Картометрический метод	1.00	-
1033	434210.44	3289782.61	Картометрический метод	1.00	-
1034	434215.53	3289779.43	Картометрический метод	1.00	-
1035	434220.85	3289775.00	Картометрический метод	1.00	-
1036	434239.63	3289804.70	Картометрический метод	1.00	-
1037	434226.27	3289812.37	Картометрический метод	1.00	-
1038	434209.63	3289823.99	Картометрический метод	1.00	-
1039	434212.76	3289829.05	Картометрический метод	1.00	-
1040	434203.38	3289835.69	Картометрический метод	1.00	-
1041	434196.00	3289841.00	Картометрический метод	1.00	-
1027	434159.88	3289788.21	Картометрический метод	1.00	-

2. Сведения о характерных точках границ объекта					
Обозначение характерных точек границ	Координаты, м		Метод определения координат характерной точки	Средняя квадратическая погрешность положения характерной точки (M _t), м	Описание обозначения точки на местности (при наличии)
	X	Y			
1	2	3	4	5	6
1042	433803.03	3287832.47	Картометрический метод	1.00	-
1043	433786.89	3287830.06	Картометрический метод	1.00	-
1044	433694.27	3287901.44	Картометрический метод	1.00	-
1045	433673.01	3287917.16	Картометрический метод	1.00	-
1046	433620.35	3287956.58	Картометрический метод	1.00	-
1047	433587.56	3287976.50	Картометрический метод	1.00	-
1048	433581.83	3287979.98	Картометрический метод	1.00	-
1049	433270.66	3287577.89	Картометрический метод	1.00	-
1050	433284.83	3287567.29	Картометрический метод	1.00	-
1051	433278.35	3287558.54	Картометрический метод	1.00	-
1052	433337.27	3287506.74	Картометрический метод	1.00	-
1053	433343.25	3287497.92	Картометрический метод	1.00	-
1054	433630.51	3287290.72	Картометрический метод	1.00	-
1055	434011.90	3287015.31	Картометрический метод	1.00	-
1056	434090.31	3286956.16	Картометрический метод	1.00	-
1057	434492.52	3286656.05	Картометрический метод	1.00	-
1058	434529.09	3286707.78	Картометрический метод	1.00	-
1059	434471.89	3286749.38	Картометрический метод	1.00	-
1060	434502.63	3286791.65	Картометрический метод	1.00	-
1061	434372.56	3286887.68	Картометрический метод	1.00	-
1062	434238.68	3286986.53	Картометрический метод	1.00	-
1063	433958.66	3287197.59	Картометрический метод	1.00	-
1064	433808.03	3287316.87	Картометрический метод	1.00	-
1065	433638.12	3287451.04	Картометрический метод	1.00	-
1066	433680.40	3287543.97	Картометрический метод	1.00	-

2. Сведения о характерных точках границ объекта

Обозначение характерных точек границ	Координаты, м		Метод определения координат характерной точки	Средняя квадратическая погрешность положения характерной точки (M _t), м	Описание обозначения точки на местности (при наличии)
	X	Y			
1	2	3	4	5	6
1067	433746.57	3287606.77	Картометрический метод	1.00	-
1068	433812.82	3287668.96	Картометрический метод	1.00	-
1069	433918.78	3287768.85	Картометрический метод	1.00	-
1070	434079.14	3287919.35	Картометрический метод	1.00	-
1071	434080.03	3287921.07	Картометрический метод	1.00	-
1072	434103.76	3287943.56	Картометрический метод	1.00	-
1073	434102.29	3287945.28	Картометрический метод	1.00	-
1074	434100.38	3287947.52	Картометрический метод	1.00	-
1075	434062.59	3287991.74	Картометрический метод	1.00	-
1076	434050.89	3288005.46	Картометрический метод	1.00	-
1077	434045.69	3288012.00	Картометрический метод	1.00	-
1078	434046.88	3288023.49	Картометрический метод	1.00	-
1079	434050.37	3288028.72	Картометрический метод	1.00	-
1080	434043.38	3288036.65	Картометрический метод	1.00	-
1081	434038.55	3288029.35	Картометрический метод	1.00	-
1082	434031.41	3288028.40	Картометрический метод	1.00	-
1083	433987.71	3288079.52	Картометрический метод	1.00	-
1042	433803.03	3287832.47	Картометрический метод	1.00	-
1084	435892.89	3289446.56	Картометрический метод	1.00	-
1085	435875.20	3289423.45	Картометрический метод	1.00	-
1086	435879.66	3289411.91	Картометрический метод	1.00	-
1087	435860.26	3289386.02	Картометрический метод	1.00	-
1088	435874.86	3289374.20	Картометрический метод	1.00	-
1089	435857.56	3289350.76	Картометрический метод	1.00	-
1090	435863.88	3289324.06	Картометрический метод	1.00	-

2. Сведения о характерных точках границ объекта

Обозначение характерных точек границ	Координаты, м		Метод определения координат характерной точки	Средняя квадратическая погрешность положения характерной точки (Mt), м	Описание обозначения точки на местности (при наличии)
	X	Y			
1	2	3	4	5	6
1091	435863.29	3289315.46	Картометрический метод	1.00	-
1092	435835.39	3289329.59	Картометрический метод	1.00	-
1093	435815.97	3289337.28	Картометрический метод	1.00	-
1094	435807.98	3289342.30	Картометрический метод	1.00	-
1095	435785.83	3289358.91	Картометрический метод	1.00	-
1096	435777.88	3289352.31	Картометрический метод	1.00	-
1097	435777.44	3289351.94	Картометрический метод	1.00	-
1098	435778.33	3289349.04	Картометрический метод	1.00	-
1099	435780.78	3289347.38	Картометрический метод	1.00	-
1100	435811.48	3289326.59	Картометрический метод	1.00	-
1101	435825.87	3289319.57	Картометрический метод	1.00	-
1102	435843.30	3289312.48	Картометрический метод	1.00	-
1103	435853.94	3289306.08	Картометрический метод	1.00	-
1104	435874.01	3289284.08	Картометрический метод	1.00	-
1105	435869.45	3289273.45	Картометрический метод	1.00	-
1106	435879.83	3289261.75	Картометрический метод	1.00	-
1107	435891.74	3289250.22	Картометрический метод	1.00	-
1108	435925.81	3289195.84	Картометрический метод	1.00	-
1109	435937.15	3289178.92	Картометрический метод	1.00	-
1110	435940.71	3289176.92	Картометрический метод	1.00	-
1111	435934.31	3289165.63	Картометрический метод	1.00	-
1112	435929.30	3289153.59	Картометрический метод	1.00	-
1113	435927.76	3289144.78	Картометрический метод	1.00	-
1114	435926.55	3289135.33	Картометрический метод	1.00	-
1115	435923.10	3289125.89	Картометрический метод	1.00	-

2. Сведения о характерных точках границ объекта

Обозначение характерных точек границ	Координаты, м		Метод определения координат характерной точки	Средняя квадратическая погрешность положения характерной точки (M _t), м	Описание обозначения точки на местности (при наличии)
	X	Y			
1	2	3	4	5	6
1116	435915.91	3289096.88	Картометрический метод	1.00	-
1117	435926.11	3289089.70	Картометрический метод	1.00	-
1118	435933.90	3289076.99	Картометрический метод	1.00	-
1119	435957.05	3289058.53	Картометрический метод	1.00	-
1120	435974.02	3289044.35	Картометрический метод	1.00	-
1121	435968.68	3289037.84	Картометрический метод	1.00	-
1122	435980.63	3289027.69	Картометрический метод	1.00	-
1123	435987.62	3289034.50	Картометрический метод	1.00	-
1124	436004.08	3289021.65	Картометрический метод	1.00	-
1125	436017.65	3289011.35	Картометрический метод	1.00	-
1126	436063.26	3288991.22	Картометрический метод	1.00	-
1127	436091.23	3288982.46	Картометрический метод	1.00	-
1128	436122.18	3288974.92	Картометрический метод	1.00	-
1129	436128.30	3288960.67	Картометрический метод	1.00	-
1130	436144.44	3288947.09	Картометрический метод	1.00	-
1131	436145.94	3288941.95	Картометрический метод	1.00	-
1132	436177.52	3288933.48	Картометрический метод	1.00	-
1133	436199.01	3288929.50	Картометрический метод	1.00	-
1134	436250.84	3288928.18	Картометрический метод	1.00	-
1135	436287.59	3288927.25	Картометрический метод	1.00	-
1136	436301.84	3288916.15	Картометрический метод	1.00	-
1137	436328.19	3288897.24	Картометрический метод	1.00	-
1138	436353.72	3288878.66	Картометрический метод	1.00	-
1139	436382.00	3288858.62	Картометрический метод	1.00	-
1140	436389.92	3288853.45	Картометрический метод	1.00	-

2. Сведения о характерных точках границ объекта					
Обозначение характерных точек границ	Координаты, м		Метод определения координат характерной точки	Средняя квадратическая погрешность положения характерной точки (Mt), м	Описание обозначения точки на местности (при наличии)
	X	Y			
1	2	3	4	5	6
1141	436401.23	3288846.34	Картометрический метод	1.00	-
1142	436400.05	3288840.24	Картометрический метод	1.00	-
1143	436393.75	3288825.53	Картометрический метод	1.00	-
1144	436381.52	3288813.69	Картометрический метод	1.00	-
1145	436368.86	3288806.95	Картометрический метод	1.00	-
1146	436341.11	3288788.97	Картометрический метод	1.00	-
1147	436323.34	3288777.82	Картометрический метод	1.00	-
1148	436316.07	3288775.23	Картометрический метод	1.00	-
1149	436305.88	3288785.57	Картометрический метод	1.00	-
1150	436302.01	3288781.84	Картометрический метод	1.00	-
1151	436301.99	3288781.82	Картометрический метод	1.00	-
1152	436274.72	3288756.98	Картометрический метод	1.00	-
1153	436277.86	3288753.46	Картометрический метод	1.00	-
1154	436293.47	3288735.96	Картометрический метод	1.00	-
1155	436315.97	3288707.24	Картометрический метод	1.00	-
1156	436332.68	3288688.98	Картометрический метод	1.00	-
1157	436343.91	3288682.67	Картометрический метод	1.00	-
1158	436352.75	3288668.21	Картометрический метод	1.00	-
1159	436367.47	3288658.82	Картометрический метод	1.00	-
1160	436375.73	3288649.94	Картометрический метод	1.00	-
1161	436390.40	3288634.18	Картометрический метод	1.00	-
1162	436386.68	3288624.23	Картометрический метод	1.00	-
1163	436417.10	3288594.67	Картометрический метод	1.00	-
1164	436461.91	3288553.18	Картометрический метод	1.00	-
1165	436457.53	3288540.11	Картометрический метод	1.00	-

2. Сведения о характерных точках границ объекта

Обозначение характерных точек границ	Координаты, м		Метод определения координат характерной точки	Средняя квадратическая погрешность положения характерной точки (M _t), м	Описание обозначения точки на местности (при наличии)
	X	Y			
1	2	3	4	5	6
1166	436445.35	3288511.65	Картометрический метод	1.00	-
1167	436443.30	3288506.67	Картометрический метод	1.00	-
1168	436435.50	3288497.52	Картометрический метод	1.00	-
1169	436433.84	3288483.23	Картометрический метод	1.00	-
1170	436438.15	3288482.17	Картометрический метод	1.00	-
1171	436451.93	3288478.78	Картометрический метод	1.00	-
1172	436446.15	3288462.25	Картометрический метод	1.00	-
1173	436445.73	3288461.02	Картометрический метод	1.00	-
1174	436437.53	3288462.36	Картометрический метод	1.00	-
1175	436435.42	3288441.46	Картометрический метод	1.00	-
1176	436432.96	3288437.67	Картометрический метод	1.00	-
1177	436431.63	3288429.15	Картометрический метод	1.00	-
1178	436431.96	3288426.18	Картометрический метод	1.00	-
1179	436432.58	3288420.97	Картометрический метод	1.00	-
1180	436434.21	3288409.62	Картометрический метод	1.00	-
1181	436440.55	3288382.94	Картометрический метод	1.00	-
1182	436444.83	3288364.02	Картометрический метод	1.00	-
1183	436450.58	3288340.26	Картометрический метод	1.00	-
1184	436457.75	3288339.06	Картометрический метод	1.00	-
1185	436459.85	3288335.20	Картометрический метод	1.00	-
1186	436464.11	3288325.61	Картометрический метод	1.00	-
1187	436465.88	3288321.63	Картометрический метод	1.00	-
1188	436471.35	3288324.28	Картометрический метод	1.00	-
1189	436475.36	3288316.97	Картометрический метод	1.00	-
1190	436473.11	3288315.43	Картометрический метод	1.00	-

2. Сведения о характерных точках границ объекта					
Обозначение характерных точек границ	Координаты, м		Метод определения координат характерной точки	Средняя квадратическая погрешность положения характерной точки (M _t), м	Описание обозначения точки на местности (при наличии)
	X	Y			
1	2	3	4	5	6
1191	436484.62	3288297.31	Картометрический метод	1.00	-
1192	436490.52	3288286.15	Картометрический метод	1.00	-
1193	436495.33	3288264.61	Картометрический метод	1.00	-
1194	436491.08	3288262.36	Картометрический метод	1.00	-
1195	436491.99	3288259.50	Картометрический метод	1.00	-
1196	436510.52	3288227.39	Картометрический метод	1.00	-
1197	436521.23	3288212.25	Картометрический метод	1.00	-
1198	436523.23	3288209.43	Картометрический метод	1.00	-
1199	436529.84	3288202.25	Картометрический метод	1.00	-
1200	436539.08	3288188.99	Картометрический метод	1.00	-
1201	436543.26	3288188.48	Картометрический метод	1.00	-
1202	436551.89	3288196.85	Картометрический метод	1.00	-
1203	436562.91	3288182.54	Картометрический метод	1.00	-
1204	436566.25	3288179.39	Картометрический метод	1.00	-
1205	436587.85	3288159.03	Картометрический метод	1.00	-
1206	436601.61	3288148.11	Картометрический метод	1.00	-
1207	436613.10	3288138.99	Картометрический метод	1.00	-
1208	436621.61	3288148.59	Картометрический метод	1.00	-
1209	436624.05	3288146.37	Картометрический метод	1.00	-
1210	436640.02	3288127.97	Картометрический метод	1.00	-
1211	436644.33	3288131.50	Картометрический метод	1.00	-
1212	436665.86	3288106.71	Картометрический метод	1.00	-
1213	436674.05	3288098.88	Картометрический метод	1.00	-
1214	436692.62	3288075.57	Картометрический метод	1.00	-
1215	436707.48	3288084.76	Картометрический метод	1.00	-

2. Сведения о характерных точках границ объекта					
Обозначение характерных точек границ	Координаты, м		Метод определения координат характерной точки	Средняя квадратическая погрешность положения характерной точки (M _t), м	Описание обозначения точки на местности (при наличии)
	X	Y			
1	2	3	4	5	6
1216	436715.58	3288088.69	Картометрический метод	1.00	-
1217	436710.45	3288091.08	Картометрический метод	1.00	-
1218	436688.32	3288125.35	Картометрический метод	1.00	-
1219	436666.00	3288155.52	Картометрический метод	1.00	-
1220	436649.07	3288177.81	Картометрический метод	1.00	-
1221	436637.53	3288189.72	Картометрический метод	1.00	-
1222	436627.51	3288203.11	Картометрический метод	1.00	-
1223	436617.91	3288217.61	Картометрический метод	1.00	-
1224	436598.62	3288244.98	Картометрический метод	1.00	-
1225	436594.73	3288249.09	Картометрический метод	1.00	-
1226	436588.92	3288255.85	Картометрический метод	1.00	-
1227	436581.54	3288264.06	Картометрический метод	1.00	-
1228	436578.27	3288269.42	Картометрический метод	1.00	-
1229	436564.61	3288288.93	Картометрический метод	1.00	-
1230	436560.08	3288295.98	Картометрический метод	1.00	-
1231	436555.56	3288311.58	Картометрический метод	1.00	-
1232	436546.73	3288328.49	Картометрический метод	1.00	-
1233	436542.60	3288347.62	Картометрический метод	1.00	-
1234	436543.98	3288358.58	Картометрический метод	1.00	-
1235	436548.03	3288373.90	Картометрический метод	1.00	-
1236	436558.35	3288408.37	Картометрический метод	1.00	-
1237	436563.42	3288427.72	Картометрический метод	1.00	-
1238	436566.77	3288442.67	Картометрический метод	1.00	-
1239	436568.81	3288457.06	Картометрический метод	1.00	-
1240	436572.81	3288471.55	Картометрический метод	1.00	-

2. Сведения о характерных точках границ объекта

Обозначение характерных точек границ	Координаты, м		Метод определения координат характерной точки	Средняя квадратическая погрешность положения характерной точки (Mt), м	Описание обозначения точки на местности (при наличии)
	X	Y			
1	2	3	4	5	6
1241	436575.46	3288488.28	Картометрический метод	1.00	-
1242	436578.47	3288506.35	Картометрический метод	1.00	-
1243	436577.97	3288506.75	Картометрический метод	1.00	-
1244	436583.09	3288525.69	Картометрический метод	1.00	-
1245	436588.33	3288548.95	Картометрический метод	1.00	-
1246	436593.32	3288570.62	Картометрический метод	1.00	-
1247	436594.35	3288573.72	Картометрический метод	1.00	-
1248	436613.77	3288659.40	Картометрический метод	1.00	-
1249	436615.85	3288669.20	Картометрический метод	1.00	-
1250	436619.70	3288684.47	Картометрический метод	1.00	-
1251	436623.22	3288695.35	Картометрический метод	1.00	-
1252	436624.73	3288706.47	Картометрический метод	1.00	-
1253	436626.27	3288714.06	Картометрический метод	1.00	-
1254	436623.27	3288721.64	Картометрический метод	1.00	-
1255	436623.73	3288721.56	Картометрический метод	1.00	-
1256	436628.38	3288750.93	Картометрический метод	1.00	-
1257	436630.00	3288767.23	Картометрический метод	1.00	-
1258	436630.26	3288783.06	Картометрический метод	1.00	-
1259	436633.59	3288808.76	Картометрический метод	1.00	-
1260	436632.98	3288811.24	Картометрический метод	1.00	-
1261	436634.22	3288852.56	Картометрический метод	1.00	-
1262	436637.62	3288884.97	Картометрический метод	1.00	-
1263	436637.84	3288893.12	Картометрический метод	1.00	-
1264	436636.98	3288942.84	Картометрический метод	1.00	-
1265	436636.91	3288945.52	Картометрический метод	1.00	-

2. Сведения о характерных точках границ объекта

Обозначение характерных точек границ	Координаты, м		Метод определения координат характерной точки	Средняя квадратическая погрешность положения характерной точки (Mt), м	Описание обозначения точки на местности (при наличии)
	X	Y			
1	2	3	4	5	6
1266	436612.35	3288964.31	Картометрический метод	1.00	-
1267	436589.42	3288981.49	Картометрический метод	1.00	-
1268	436564.97	3289000.04	Картометрический метод	1.00	-
1269	436539.50	3289018.89	Картометрический метод	1.00	-
1270	436515.66	3289037.33	Картометрический метод	1.00	-
1271	436492.43	3289054.55	Картометрический метод	1.00	-
1272	436468.02	3289072.95	Картометрический метод	1.00	-
1273	436445.78	3289089.54	Картометрический метод	1.00	-
1274	436422.12	3289107.31	Картометрический метод	1.00	-
1275	436400.22	3289123.20	Картометрический метод	1.00	-
1276	436378.38	3289140.25	Картометрический метод	1.00	-
1277	436360.11	3289155.34	Картометрический метод	1.00	-
1278	436358.19	3289156.93	Картометрический метод	1.00	-
1279	436356.20	3289154.60	Картометрический метод	1.00	-
1280	436342.38	3289140.05	Картометрический метод	1.00	-
1281	436330.42	3289126.44	Картометрический метод	1.00	-
1282	436288.55	3289157.77	Картометрический метод	1.00	-
1283	436295.98	3289167.08	Картометрический метод	1.00	-
1284	436296.21	3289174.87	Картометрический метод	1.00	-
1285	436270.10	3289191.53	Картометрический метод	1.00	-
1286	436271.38	3289193.37	Картометрический метод	1.00	-
1287	436266.00	3289198.00	Картометрический метод	1.00	-
1288	436251.43	3289209.77	Картометрический метод	1.00	-
1289	436246.44	3289213.87	Картометрический метод	1.00	-
1290	436246.76	3289214.32	Картометрический метод	1.00	-

2. Сведения о характерных точках границ объекта					
Обозначение характерных точек границ	Координаты, м		Метод определения координат характерной точки	Средняя квадратическая погрешность положения характерной точки (M _t), м	Описание обозначения точки на местности (при наличии)
	X	Y			
1	2	3	4	5	6
1291	436246.96	3289214.94	Картометрический метод	1.00	-
1292	436225.62	3289232.29	Картометрический метод	1.00	-
1293	436222.09	3289235.12	Картометрический метод	1.00	-
1294	436207.09	3289247.13	Картометрический метод	1.00	-
1295	436204.80	3289248.96	Картометрический метод	1.00	-
1296	436191.18	3289259.24	Картометрический метод	1.00	-
1297	436180.63	3289267.19	Картометрический метод	1.00	-
1298	436155.63	3289285.29	Картометрический метод	1.00	-
1299	436131.51	3289302.76	Картометрический метод	1.00	-
1300	436107.83	3289320.21	Картометрический метод	1.00	-
1301	436096.00	3289329.00	Картометрический метод	1.00	-
1302	436083.85	3289338.23	Картометрический метод	1.00	-
1303	436059.13	3289357.00	Картометрический метод	1.00	-
1304	436034.99	3289374.72	Картометрический метод	1.00	-
1305	436010.38	3289391.71	Картометрический метод	1.00	-
1306	435987.58	3289409.55	Картометрический метод	1.00	-
1307	435963.66	3289427.06	Картометрический метод	1.00	-
1308	435953.06	3289435.08	Картометрический метод	1.00	-
1309	435937.00	3289447.00	Картометрический метод	1.00	-
1310	435921.00	3289459.00	Картометрический метод	1.00	-
1311	435914.73	3289463.62	Картометрический метод	1.00	-
1084	435892.89	3289446.56	Картометрический метод	1.00	-
1312	436091.50	3288202.41	Картометрический метод	1.00	-
1313	436084.44	3288182.59	Картометрический метод	1.00	-
1314	436082.86	3288178.15	Картометрический метод	1.00	-

2. Сведения о характерных точках границ объекта

Обозначение характерных точек границ	Координаты, м		Метод определения координат характерной точки	Средняя квадратическая погрешность положения характерной точки (Mt), м	Описание обозначения точки на местности (при наличии)
	X	Y			
1	2	3	4	5	6
1315	436079.84	3288169.67	Картометрический метод	1.00	-
1316	436073.08	3288162.51	Картометрический метод	1.00	-
1317	436063.17	3288148.67	Картометрический метод	1.00	-
1318	436060.58	3288143.71	Картометрический метод	1.00	-
1319	436057.94	3288134.29	Картометрический метод	1.00	-
1320	436057.61	3288133.66	Картометрический метод	1.00	-
1321	436055.75	3288119.34	Картометрический метод	1.00	-
1322	436063.04	3288083.23	Картометрический метод	1.00	-
1323	436065.64	3288068.10	Картометрический метод	1.00	-
1324	436069.93	3288052.79	Картометрический метод	1.00	-
1325	436072.91	3288037.07	Картометрический метод	1.00	-
1326	436072.32	3288019.90	Картометрический метод	1.00	-
1327	436068.27	3288003.21	Картометрический метод	1.00	-
1328	436061.42	3287986.79	Картометрический метод	1.00	-
1329	436057.48	3287981.90	Картометрический метод	1.00	-
1330	436055.08	3287974.36	Картометрический метод	1.00	-
1331	436047.43	3287950.76	Картометрический метод	1.00	-
1332	436042.71	3287935.39	Картометрический метод	1.00	-
1333	436033.14	3287907.05	Картометрический метод	1.00	-
1334	436029.22	3287893.54	Картометрический метод	1.00	-
1335	436027.61	3287880.89	Картометрический метод	1.00	-
1336	436026.72	3287867.57	Картометрический метод	1.00	-
1337	436025.66	3287854.24	Картометрический метод	1.00	-
1338	436023.84	3287839.09	Картометрический метод	1.00	-
1339	436023.06	3287825.02	Картометрический метод	1.00	-

2. Сведения о характерных точках границ объекта					
Обозначение характерных точек границ	Координаты, м		Метод определения координат характерной точки	Средняя квадратическая погрешность положения характерной точки (Mt), м	Описание обозначения точки на местности (при наличии)
	X	Y			
1	2	3	4	5	6
1340	436021.74	3287809.76	Картометрический метод	1.00	-
1341	436022.45	3287791.61	Картометрический метод	1.00	-
1342	436023.30	3287787.38	Картометрический метод	1.00	-
1343	436020.06	3287783.86	Картометрический метод	1.00	-
1344	436017.25	3287783.34	Картометрический метод	1.00	-
1345	436003.34	3287757.71	Картометрический метод	1.00	-
1346	435996.75	3287744.18	Картометрический метод	1.00	-
1347	435990.11	3287732.15	Картометрический метод	1.00	-
1348	435982.03	3287717.49	Картометрический метод	1.00	-
1349	435976.96	3287707.47	Картометрический метод	1.00	-
1350	435974.81	3287694.67	Картометрический метод	1.00	-
1351	435972.73	3287677.14	Картометрический метод	1.00	-
1352	435972.49	3287657.64	Картометрический метод	1.00	-
1353	435978.33	3287638.30	Картометрический метод	1.00	-
1354	435993.23	3287613.33	Картометрический метод	1.00	-
1355	436010.78	3287586.96	Картометрический метод	1.00	-
1356	436034.85	3287558.63	Картометрический метод	1.00	-
1357	436036.10	3287556.59	Картометрический метод	1.00	-
1358	436068.30	3287517.82	Картометрический метод	1.00	-
1359	436082.38	3287504.90	Картометрический метод	1.00	-
1360	436094.23	3287490.34	Картометрический метод	1.00	-
1361	436097.98	3287482.87	Картометрический метод	1.00	-
1362	436101.91	3287472.62	Картометрический метод	1.00	-
1363	436103.84	3287467.58	Картометрический метод	1.00	-
1364	436103.84	3287467.57	Картометрический метод	1.00	-

2. Сведения о характерных точках границ объекта					
Обозначение характерных точек границ	Координаты, м		Метод определения координат характерной точки	Средняя квадратическая погрешность положения характерной точки (M _t), м	Описание обозначения точки на местности (при наличии)
	X	Y			
1	2	3	4	5	6
1365	436108.36	3287455.79	Картометрический метод	1.00	-
1366	436109.70	3287452.29	Картометрический метод	1.00	-
1367	436120.71	3287423.58	Картометрический метод	1.00	-
1368	436130.71	3287411.82	Картометрический метод	1.00	-
1369	436135.72	3287409.87	Картометрический метод	1.00	-
1370	436141.71	3287410.51	Картометрический метод	1.00	-
1371	436142.27	3287410.91	Картометрический метод	1.00	-
1372	436147.05	3287414.39	Картометрический метод	1.00	-
1373	436151.42	3287419.43	Картометрический метод	1.00	-
1374	436155.93	3287429.06	Картометрический метод	1.00	-
1375	436157.95	3287433.38	Картометрический метод	1.00	-
1376	436184.00	3287438.62	Картометрический метод	1.00	-
1377	436196.01	3287438.72	Картометрический метод	1.00	-
1378	436208.24	3287440.03	Картометрический метод	1.00	-
1379	436208.25	3287440.03	Картометрический метод	1.00	-
1380	436208.25	3287441.04	Картометрический метод	1.00	-
1381	436219.78	3287443.43	Картометрический метод	1.00	-
1382	436235.17	3287450.61	Картометрический метод	1.00	-
1383	436236.80	3287473.81	Картометрический метод	1.00	-
1384	436237.98	3287498.70	Картометрический метод	1.00	-
1385	436245.54	3287502.03	Картометрический метод	1.00	-
1386	436265.53	3287501.36	Картометрический метод	1.00	-
1387	436266.34	3287531.17	Картометрический метод	1.00	-
1388	436282.24	3287569.98	Картометрический метод	1.00	-
1389	436284.25	3287607.67	Картометрический метод	1.00	-

2. Сведения о характерных точках границ объекта

Обозначение характерных точек границ	Координаты, м		Метод определения координат характерной точки	Средняя квадратическая погрешность положения характерной точки (Mt), м	Описание обозначения точки на местности (при наличии)
	X	Y			
1	2	3	4	5	6
1390	436277.51	3287606.16	Картометрический метод	1.00	-
1391	436273.70	3287638.92	Картометрический метод	1.00	-
1392	436308.37	3287692.83	Картометрический метод	1.00	-
1393	436308.41	3287701.94	Картометрический метод	1.00	-
1394	436308.46	3287712.77	Картометрический метод	1.00	-
1395	436308.46	3287713.33	Картометрический метод	1.00	-
1396	436307.44	3287723.83	Картометрический метод	1.00	-
1397	436290.15	3287733.27	Картометрический метод	1.00	-
1398	436290.55	3287755.26	Картометрический метод	1.00	-
1399	436295.16	3287755.54	Картометрический метод	1.00	-
1400	436293.92	3287771.81	Картометрический метод	1.00	-
1401	436291.18	3287782.72	Картометрический метод	1.00	-
1402	436284.06	3287813.56	Картометрический метод	1.00	-
1403	436280.43	3287835.44	Картометрический метод	1.00	-
1404	436277.23	3287854.46	Картометрический метод	1.00	-
1405	436275.12	3287863.82	Картометрический метод	1.00	-
1406	436247.09	3287907.64	Картометрический метод	1.00	-
1407	436249.56	3287920.88	Картометрический метод	1.00	-
1408	436249.25	3287957.21	Картометрический метод	1.00	-
1409	436239.70	3287993.54	Картометрический метод	1.00	-
1410	436195.98	3288058.81	Картометрический метод	1.00	-
1411	436187.66	3288075.43	Картометрический метод	1.00	-
1412	436149.79	3288105.91	Картометрический метод	1.00	-
1413	436153.81	3288109.32	Картометрический метод	1.00	-
1414	436160.15	3288116.17	Картометрический метод	1.00	-

2. Сведения о характерных точках границ объекта					
Обозначение характерных точек границ	Координаты, м		Метод определения координат характерной точки	Средняя квадратическая погрешность положения характерной точки (Mt), м	Описание обозначения точки на местности (при наличии)
	X	Y			
1	2	3	4	5	6
1415	436188.35	3288150.73	Картометрический метод	1.00	-
1416	436193.71	3288158.67	Картометрический метод	1.00	-
1417	436193.69	3288158.70	Картометрический метод	1.00	-
1418	436171.27	3288176.65	Картометрический метод	1.00	-
1419	436171.27	3288176.66	Картометрический метод	1.00	-
1420	436157.76	3288185.97	Картометрический метод	1.00	-
1421	436150.27	3288191.86	Картометрический метод	1.00	-
1422	436126.52	3288208.83	Картометрический метод	1.00	-
1312	436091.50	3288202.41	Картометрический метод	1.00	-
1423	436146.00	3287815.22	Картометрический метод	1.00	-
1424	436118.83	3287809.08	Картометрический метод	1.00	-
1425	436119.26	3287763.41	Картометрический метод	1.00	-
1426	436149.42	3287756.55	Картометрический метод	1.00	-
1427	436148.36	3287780.34	Картометрический метод	1.00	-
1428	436155.79	3287780.38	Картометрический метод	1.00	-
1429	436154.35	3287791.92	Картометрический метод	1.00	-
1430	436153.03	3287791.83	Картометрический метод	1.00	-
1431	436149.42	3287815.92	Картометрический метод	1.00	-
1423	436146.00	3287815.22	Картометрический метод	1.00	-
1432	436071.29	3287802.24	Картометрический метод	1.00	-
1433	436069.78	3287785.92	Картометрический метод	1.00	-
1434	436070.69	3287783.67	Картометрический метод	1.00	-
1435	436069.41	3287772.82	Картометрический метод	1.00	-
1436	436110.53	3287764.10	Картометрический метод	1.00	-
1437	436110.45	3287804.71	Картометрический метод	1.00	-

2. Сведения о характерных точках границ объекта					
Обозначение характерных точек границ	Координаты, м		Метод определения координат характерной точки	Средняя квадратическая погрешность положения характерной точки (M _t), м	Описание обозначения точки на местности (при наличии)
	X	Y			
1	2	3	4	5	6
1438	436071.66	3287808.45	Картометрический метод	1.00	-
1432	436071.29	3287802.24	Картометрический метод	1.00	-
1439	433245.33	3291067.61	Картометрический метод	1.00	-
1440	433216.86	3291064.82	Картометрический метод	1.00	-
1441	433216.85	3291064.82	Картометрический метод	1.00	-
1442	433188.41	3291062.03	Картометрический метод	1.00	-
1443	433018.80	3291045.39	Картометрический метод	1.00	-
1444	433018.81	3291045.39	Картометрический метод	1.00	-
1445	433013.98	3291041.13	Картометрический метод	1.00	-
1446	432962.12	3290997.71	Картометрический метод	1.00	-
1447	432966.81	3290994.63	Картометрический метод	1.00	-
1448	432995.54	3290975.30	Картометрический метод	1.00	-
1449	433014.45	3290962.44	Картометрический метод	1.00	-
1450	433017.00	3290960.79	Картометрический метод	1.00	-
1451	433055.36	3290936.91	Картометрический метод	1.00	-
1452	433056.93	3290939.22	Картометрический метод	1.00	-
1453	433066.67	3290933.15	Картометрический метод	1.00	-
1454	433055.24	3290917.36	Картометрический метод	1.00	-
1455	433045.12	3290923.06	Картометрический метод	1.00	-
1456	433030.29	3290932.22	Картометрический метод	1.00	-
1457	433016.44	3290911.77	Картометрический метод	1.00	-
1458	432990.44	3290929.37	Картометрический метод	1.00	-
1459	432981.15	3290936.05	Картометрический метод	1.00	-
1460	432972.53	3290942.34	Картометрический метод	1.00	-
1461	432931.57	3290880.85	Картометрический метод	1.00	-

2. Сведения о характерных точках границ объекта					
Обозначение характерных точек границ	Координаты, м		Метод определения координат характерной точки	Средняя квадратическая погрешность положения характерной точки (Mt), м	Описание обозначения точки на местности (при наличии)
	X	Y			
1	2	3	4	5	6
1462	432930.08	3290878.66	Картометрический метод	1.00	-
1463	432923.21	3290883.23	Картометрический метод	1.00	-
1464	432909.39	3290863.67	Картометрический метод	1.00	-
1465	432916.77	3290858.89	Картометрический метод	1.00	-
1466	432898.51	3290827.30	Картометрический метод	1.00	-
1467	432883.40	3290801.04	Картометрический метод	1.00	-
1468	432912.96	3290774.85	Картометрический метод	1.00	-
1469	432916.71	3290771.33	Картометрический метод	1.00	-
1470	432945.54	3290738.95	Картометрический метод	1.00	-
1471	432945.55	3290738.93	Картометрический метод	1.00	-
1472	432976.25	3290703.08	Картометрический метод	1.00	-
1473	433004.09	3290670.31	Картометрический метод	1.00	-
1474	433028.77	3290641.24	Картометрический метод	1.00	-
1475	433045.40	3290655.25	Картометрический метод	1.00	-
1476	433078.36	3290683.14	Картометрический метод	1.00	-
1477	433083.54	3290686.57	Картометрический метод	1.00	-
1478	433107.17	3290702.21	Картометрический метод	1.00	-
1479	433125.77	3290719.06	Картометрический метод	1.00	-
1480	433128.51	3290720.93	Картометрический метод	1.00	-
1481	433133.23	3290724.93	Картометрический метод	1.00	-
1482	433134.24	3290724.42	Картометрический метод	1.00	-
1483	433142.98	3290729.85	Картометрический метод	1.00	-
1484	433123.06	3290751.11	Картометрический метод	1.00	-
1485	433134.15	3290763.87	Картометрический метод	1.00	-
1486	433155.93	3290741.28	Картометрический метод	1.00	-

2. Сведения о характерных точках границ объекта					
Обозначение характерных точек границ	Координаты, м		Метод определения координат характерной точки	Средняя квадратическая погрешность положения характерной точки (M _t), м	Описание обозначения точки на местности (при наличии)
	X	Y			
1	2	3	4	5	6
1487	433166.54	3290742.49	Картометрический метод	1.00	-
1488	433184.93	3290763.68	Картометрический метод	1.00	-
1489	433184.94	3290773.77	Картометрический метод	1.00	-
1490	433215.23	3290807.68	Картометрический метод	1.00	-
1491	433219.54	3290813.16	Картометрический метод	1.00	-
1492	433255.86	3290803.82	Картометрический метод	1.00	-
1493	433260.25	3290802.83	Картометрический метод	1.00	-
1494	433269.54	3290800.75	Картометрический метод	1.00	-
1495	433281.11	3290815.82	Картометрический метод	1.00	-
1496	433294.70	3290833.52	Картометрический метод	1.00	-
1497	433333.67	3290802.26	Картометрический метод	1.00	-
1498	433340.96	3290795.85	Картометрический метод	1.00	-
1499	433367.68	3290812.61	Картометрический метод	1.00	-
1500	433407.17	3290830.27	Картометрический метод	1.00	-
1501	433437.18	3290844.28	Картометрический метод	1.00	-
1502	433484.57	3290809.24	Картометрический метод	1.00	-
1503	433491.14	3290819.10	Картометрический метод	1.00	-
1504	433511.05	3290843.08	Картометрический метод	1.00	-
1505	433535.56	3290876.22	Картометрический метод	1.00	-
1506	433512.26	3290892.42	Картометрический метод	1.00	-
1507	433489.17	3290909.30	Картометрический метод	1.00	-
1508	433465.82	3290926.58	Картометрический метод	1.00	-
1509	433438.95	3290946.50	Картометрический метод	1.00	-
1510	433398.72	3290970.96	Картометрический метод	1.00	-
1511	433304.99	3291073.80	Картометрический метод	1.00	-

2. Сведения о характерных точках границ объекта

Обозначение характерных точек границ	Координаты, м		Метод определения координат характерной точки	Средняя квадратическая погрешность положения характерной точки (M _t), м	Описание обозначения точки на местности (при наличии)
	X	Y			
1	2	3	4	5	6
1439	433245.33	3291067.61	Картометрический метод	1.00	-
1512	439279.94	3292718.45	Картометрический метод	1.00	-
1513	439273.28	3292704.62	Картометрический метод	1.00	-
1514	439261.77	3292680.87	Картометрический метод	1.00	-
1515	439246.21	3292648.40	Картометрический метод	1.00	-
1516	439233.53	3292649.02	Картометрический метод	1.00	-
1517	439172.05	3292647.92	Картометрический метод	1.00	-
1518	439137.94	3292645.90	Картометрический метод	1.00	-
1519	439129.96	3292646.31	Картометрический метод	1.00	-
1520	439127.79	3292614.67	Картометрический метод	1.00	-
1521	439123.90	3292613.12	Картометрический метод	1.00	-
1522	439123.58	3292605.29	Картометрический метод	1.00	-
1523	439127.58	3292603.63	Картометрический метод	1.00	-
1524	439125.81	3292552.49	Картометрический метод	1.00	-
1525	439125.81	3292501.45	Картометрический метод	1.00	-
1526	439123.06	3292499.79	Картометрический метод	1.00	-
1527	439123.31	3292491.68	Картометрический метод	1.00	-
1528	439125.83	3292490.75	Картометрический метод	1.00	-
1529	439126.29	3292448.31	Картометрический метод	1.00	-
1530	439123.83	3292429.88	Картометрический метод	1.00	-
1531	439120.63	3292429.06	Картометрический метод	1.00	-
1532	439119.61	3292420.95	Картометрический метод	1.00	-
1533	439122.42	3292419.27	Картометрический метод	1.00	-
1534	439116.95	3292378.61	Картометрический метод	1.00	-
1535	439217.11	3292329.88	Картометрический метод	1.00	-

2. Сведения о характерных точках границ объекта

Обозначение характерных точек границ	Координаты, м		Метод определения координат характерной точки	Средняя квадратическая погрешность положения характерной точки (M _t), м	Описание обозначения точки на местности (при наличии)
	X	Y			
1	2	3	4	5	6
1536	439219.60	3292315.86	Картометрический метод	1.00	-
1537	439217.04	3292314.33	Картометрический метод	1.00	-
1538	439219.01	3292302.40	Картометрический метод	1.00	-
1539	439233.95	3292295.67	Картометрический метод	1.00	-
1540	439239.30	3292288.76	Картометрический метод	1.00	-
1541	439242.67	3292291.07	Картометрический метод	1.00	-
1542	439249.57	3292300.17	Картометрический метод	1.00	-
1543	439267.20	3292285.77	Картометрический метод	1.00	-
1544	439266.30	3292284.31	Картометрический метод	1.00	-
1545	439277.84	3292274.02	Картометрический метод	1.00	-
1546	439275.12	3292270.89	Картометрический метод	1.00	-
1547	439289.14	3292257.48	Картометрический метод	1.00	-
1548	439289.70	3292256.94	Картометрический метод	1.00	-
1549	439303.72	3292249.60	Картометрический метод	1.00	-
1550	439310.86	3292246.95	Картометрический метод	1.00	-
1551	439314.54	3292247.48	Картометрический метод	1.00	-
1552	439316.37	3292244.08	Картометрический метод	1.00	-
1553	439337.81	3292237.31	Картометрический метод	1.00	-
1554	439371.36	3292228.32	Картометрический метод	1.00	-
1555	439408.94	3292222.40	Картометрический метод	1.00	-
1556	439413.06	3292221.75	Картометрический метод	1.00	-
1557	439421.47	3292218.71	Картометрический метод	1.00	-
1558	439430.01	3292218.34	Картометрический метод	1.00	-
1559	439446.95	3292217.86	Картометрический метод	1.00	-
1560	439451.56	3292224.85	Картометрический метод	1.00	-

2. Сведения о характерных точках границ объекта					
Обозначение характерных точек границ	Координаты, м		Метод определения координат характерной точки	Средняя квадратическая погрешность положения характерной точки (Mt), м	Описание обозначения точки на местности (при наличии)
	X	Y			
1	2	3	4	5	6
1561	439462.18	3292252.07	Картометрический метод	1.00	-
1562	439463.12	3292255.00	Картометрический метод	1.00	-
1563	439464.88	3292260.51	Картометрический метод	1.00	-
1564	439468.27	3292265.83	Картометрический метод	1.00	-
1565	439474.58	3292286.04	Картометрический метод	1.00	-
1566	439476.19	3292297.17	Картометрический метод	1.00	-
1567	439477.25	3292304.42	Картометрический метод	1.00	-
1568	439479.51	3292316.77	Картометрический метод	1.00	-
1569	439480.67	3292322.35	Картометрический метод	1.00	-
1570	439482.89	3292330.38	Картометрический метод	1.00	-
1571	439486.81	3292344.44	Картометрический метод	1.00	-
1572	439490.07	3292354.20	Картометрический метод	1.00	-
1573	439490.72	3292358.75	Картометрический метод	1.00	-
1574	439492.80	3292373.21	Картометрический метод	1.00	-
1575	439493.52	3292377.34	Картометрический метод	1.00	-
1576	439494.13	3292383.44	Картометрический метод	1.00	-
1577	439493.64	3292387.55	Картометрический метод	1.00	-
1578	439493.52	3292388.58	Картометрический метод	1.00	-
1579	439493.49	3292404.90	Картометрический метод	1.00	-
1580	439493.48	3292412.14	Картометрический метод	1.00	-
1581	439493.64	3292415.24	Картометрический метод	1.00	-
1582	439492.04	3292425.48	Картометрический метод	1.00	-
1583	439489.29	3292432.24	Картометрический метод	1.00	-
1584	439488.01	3292435.38	Картометрический метод	1.00	-
1585	439481.77	3292452.47	Картометрический метод	1.00	-

2. Сведения о характерных точках границ объекта

Обозначение характерных точек границ	Координаты, м		Метод определения координат характерной точки	Средняя квадратическая погрешность положения характерной точки (Mt), м	Описание обозначения точки на местности (при наличии)
	X	Y			
1	2	3	4	5	6
1586	439477.03	3292463.47	Картометрический метод	1.00	-
1587	439476.44	3292464.84	Картометрический метод	1.00	-
1588	439468.77	3292481.26	Картометрический метод	1.00	-
1589	439463.31	3292492.96	Картометрический метод	1.00	-
1590	439458.58	3292500.60	Картометрический метод	1.00	-
1591	439454.93	3292506.51	Картометрический метод	1.00	-
1592	439448.83	3292519.18	Картометрический метод	1.00	-
1593	439439.59	3292539.22	Картометрический метод	1.00	-
1594	439454.25	3292547.47	Картометрический метод	1.00	-
1595	439408.09	3292606.23	Картометрический метод	1.00	-
1596	439382.09	3292644.00	Картометрический метод	1.00	-
1597	439379.22	3292650.08	Картометрический метод	1.00	-
1598	439367.64	3292672.30	Картометрический метод	1.00	-
1599	439351.78	3292692.82	Картометрический метод	1.00	-
1600	439348.25	3292694.75	Картометрический метод	1.00	-
1601	439315.08	3292712.91	Картометрический метод	1.00	-
1602	439282.65	3292724.07	Картометрический метод	1.00	-
1512	439279.94	3292718.45	Картометрический метод	1.00	-
1603	435241.77	3290502.81	Картометрический метод	1.00	-
1604	435230.02	3290488.34	Картометрический метод	1.00	-
1605	435198.59	3290442.66	Картометрический метод	1.00	-
1606	435186.04	3290425.18	Картометрический метод	1.00	-
1607	435217.85	3290402.86	Картометрический метод	1.00	-
1608	435207.57	3290387.37	Картометрический метод	1.00	-
1609	435200.16	3290376.71	Картометрический метод	1.00	-

2. Сведения о характерных точках границ объекта

Обозначение характерных точек границ	Координаты, м		Метод определения координат характерной точки	Средняя квадратическая погрешность положения характерной точки (Mt), м	Описание обозначения точки на местности (при наличии)
	X	Y			
1	2	3	4	5	6
1610	435195.98	3290371.15	Картометрический метод	1.00	-
1611	435197.13	3290364.00	Картометрический метод	1.00	-
1612	435194.47	3290362.94	Картометрический метод	1.00	-
1613	435192.81	3290361.33	Картометрический метод	1.00	-
1614	435192.51	3290359.73	Картометрический метод	1.00	-
1615	435190.91	3290357.50	Картометрический метод	1.00	-
1616	435190.24	3290355.86	Картометрический метод	1.00	-
1617	435183.69	3290346.77	Картометрический метод	1.00	-
1618	435182.21	3290344.32	Картометрический метод	1.00	-
1619	435181.43	3290343.74	Картометрический метод	1.00	-
1620	435174.51	3290334.17	Картометрический метод	1.00	-
1621	435146.69	3290294.53	Картометрический метод	1.00	-
1622	435133.74	3290280.18	Картометрический метод	1.00	-
1623	435124.31	3290268.95	Картометрический метод	1.00	-
1624	435124.31	3290262.60	Картометрический метод	1.00	-
1625	435146.28	3290242.49	Картометрический метод	1.00	-
1626	435154.73	3290237.98	Картометрический метод	1.00	-
1627	435171.03	3290227.27	Картометрический метод	1.00	-
1628	435177.77	3290219.20	Картометрический метод	1.00	-
1629	435183.23	3290207.38	Картометрический метод	1.00	-
1630	435181.70	3290205.92	Картометрический метод	1.00	-
1631	435188.07	3290198.74	Картометрический метод	1.00	-
1632	435194.01	3290191.58	Картометрический метод	1.00	-
1633	435205.04	3290184.98	Картометрический метод	1.00	-
1634	435221.53	3290171.41	Картометрический метод	1.00	-

2. Сведения о характерных точках границ объекта

Обозначение характерных точек границ	Координаты, м		Метод определения координат характерной точки	Средняя квадратическая погрешность положения характерной точки (M _t), м	Описание обозначения точки на местности (при наличии)
	X	Y			
1	2	3	4	5	6
1635	435238.81	3290160.00	Картометрический метод	1.00	-
1636	435278.42	3290130.81	Картометрический метод	1.00	-
1637	435277.28	3290129.30	Картометрический метод	1.00	-
1638	435290.00	3290118.67	Картометрический метод	1.00	-
1639	435316.94	3290100.50	Картометрический метод	1.00	-
1640	435329.43	3290091.28	Картометрический метод	1.00	-
1641	435335.94	3290086.36	Картометрический метод	1.00	-
1642	435340.43	3290083.90	Картометрический метод	1.00	-
1643	435343.54	3290082.93	Картометрический метод	1.00	-
1644	435346.44	3290083.58	Картометрический метод	1.00	-
1645	435348.42	3290085.72	Картометрический метод	1.00	-
1646	435352.30	3290100.59	Картометрический метод	1.00	-
1647	435354.47	3290112.25	Картометрический метод	1.00	-
1648	435353.33	3290112.55	Картометрический метод	1.00	-
1649	435353.83	3290114.49	Картометрический метод	1.00	-
1650	435354.86	3290114.24	Картометрический метод	1.00	-
1651	435359.94	3290137.53	Картометрический метод	1.00	-
1652	435360.54	3290143.04	Картометрический метод	1.00	-
1653	435368.06	3290141.63	Картометрический метод	1.00	-
1654	435386.39	3290221.10	Картометрический метод	1.00	-
1655	435393.02	3290226.64	Картометрический метод	1.00	-
1656	435446.50	3290228.26	Картометрический метод	1.00	-
1657	435472.67	3290229.71	Картометрический метод	1.00	-
1658	435476.69	3290228.69	Картометрический метод	1.00	-
1659	435487.38	3290222.02	Картометрический метод	1.00	-

2. Сведения о характерных точках границ объекта

Обозначение характерных точек границ	Координаты, м		Метод определения координат характерной точки	Средняя квадратическая погрешность положения характерной точки (M _t), м	Описание обозначения точки на местности (при наличии)
	X	Y			
1	2	3	4	5	6
1660	435497.64	3290210.32	Картометрический метод	1.00	-
1661	435502.12	3290206.28	Картометрический метод	1.00	-
1662	435524.23	3290187.82	Картометрический метод	1.00	-
1663	435557.21	3290155.63	Картометрический метод	1.00	-
1664	435534.47	3290089.06	Картометрический метод	1.00	-
1665	435521.06	3290052.84	Картометрический метод	1.00	-
1666	435498.95	3290013.23	Картометрический метод	1.00	-
1667	435474.91	3290025.39	Картометрический метод	1.00	-
1668	435468.58	3290030.31	Картометрический метод	1.00	-
1669	435463.19	3290033.47	Картометрический метод	1.00	-
1670	435455.04	3290037.53	Картометрический метод	1.00	-
1671	435428.21	3290051.11	Картометрический метод	1.00	-
1672	435394.41	3290066.94	Картометрический метод	1.00	-
1673	435384.82	3290073.51	Картометрический метод	1.00	-
1674	435355.61	3290087.63	Картометрический метод	1.00	-
1675	435354.34	3290088.08	Картометрический метод	1.00	-
1676	435352.82	3290079.25	Картометрический метод	1.00	-
1677	435353.80	3290075.84	Картометрический метод	1.00	-
1678	435355.34	3290073.85	Картометрический метод	1.00	-
1679	435361.59	3290068.00	Картометрический метод	1.00	-
1680	435374.68	3290058.38	Картометрический метод	1.00	-
1681	435381.68	3290051.77	Картометрический метод	1.00	-
1682	435413.89	3290027.48	Картометрический метод	1.00	-
1683	435436.30	3290009.58	Картометрический метод	1.00	-
1684	435455.89	3289994.97	Картометрический метод	1.00	-

2. Сведения о характерных точках границ объекта

Обозначение характерных точек границ	Координаты, м		Метод определения координат характерной точки	Средняя квадратическая погрешность положения характерной точки (M _t), м	Описание обозначения точки на местности (при наличии)
	X	Y			
1	2	3	4	5	6
1685	435476.89	3289980.32	Картометрический метод	1.00	-
1686	435483.78	3289976.25	Картометрический метод	1.00	-
1687	435481.89	3289974.94	Картометрический метод	1.00	-
1688	435479.35	3289971.58	Картометрический метод	1.00	-
1689	435472.48	3289960.17	Картометрический метод	1.00	-
1690	435467.95	3289951.21	Картометрический метод	1.00	-
1691	435466.37	3289947.13	Картометрический метод	1.00	-
1692	435467.47	3289945.18	Картометрический метод	1.00	-
1693	435467.27	3289940.20	Картометрический метод	1.00	-
1694	435473.57	3289932.61	Картометрический метод	1.00	-
1695	435481.69	3289926.41	Картометрический метод	1.00	-
1696	435485.54	3289923.74	Картометрический метод	1.00	-
1697	435503.52	3289909.01	Картометрический метод	1.00	-
1698	435504.62	3289908.09	Картометрический метод	1.00	-
1699	435513.60	3289902.73	Картометрический метод	1.00	-
1700	435517.61	3289900.38	Картометрический метод	1.00	-
1701	435523.62	3289896.09	Картометрический метод	1.00	-
1702	435533.73	3289888.89	Картометрический метод	1.00	-
1703	435535.90	3289885.06	Картометрический метод	1.00	-
1704	435536.55	3289883.06	Картометрический метод	1.00	-
1705	435537.32	3289881.22	Картометрический метод	1.00	-
1706	435536.70	3289880.96	Картометрический метод	1.00	-
1707	435536.74	3289880.38	Картометрический метод	1.00	-
1708	435535.40	3289876.60	Картометрический метод	1.00	-
1709	435532.34	3289871.25	Картометрический метод	1.00	-

2. Сведения о характерных точках границ объекта

Обозначение характерных точек границ	Координаты, м		Метод определения координат характерной точки	Средняя квадратическая погрешность положения характерной точки (Mt), м	Описание обозначения точки на местности (при наличии)
	X	Y			
1	2	3	4	5	6
1710	435519.43	3289852.37	Картометрический метод	1.00	-
1711	435518.61	3289849.22	Картометрический метод	1.00	-
1712	435519.29	3289847.03	Картометрический метод	1.00	-
1713	435534.29	3289837.84	Картометрический метод	1.00	-
1714	435551.04	3289872.59	Картометрический метод	1.00	-
1715	435561.31	3289870.90	Картометрический метод	1.00	-
1716	435561.87	3289881.85	Картометрический метод	1.00	-
1717	435561.92	3289882.89	Картометрический метод	1.00	-
1718	435560.85	3289888.83	Картометрический метод	1.00	-
1719	435558.27	3289889.20	Картометрический метод	1.00	-
1720	435549.14	3289929.05	Картометрический метод	1.00	-
1721	435549.82	3289929.77	Картометрический метод	1.00	-
1722	435549.52	3289932.37	Картометрический метод	1.00	-
1723	435549.59	3289938.23	Картометрический метод	1.00	-
1724	435544.59	3289942.47	Картометрический метод	1.00	-
1725	435537.61	3289947.93	Картометрический метод	1.00	-
1726	435527.61	3289935.59	Картометрический метод	1.00	-
1727	435527.22	3289936.86	Картометрический метод	1.00	-
1728	435507.23	3289955.92	Картометрический метод	1.00	-
1729	435498.20	3289962.55	Картометрический метод	1.00	-
1730	435498.91	3289970.32	Картометрический метод	1.00	-
1731	435512.95	3289992.17	Картометрический метод	1.00	-
1732	435515.79	3289990.41	Картометрический метод	1.00	-
1733	435519.53	3289996.39	Картометрический метод	1.00	-
1734	435521.33	3289994.85	Картометрический метод	1.00	-

2. Сведения о характерных точках границ объекта

Обозначение характерных точек границ	Координаты, м		Метод определения координат характерной точки	Средняя квадратическая погрешность положения характерной точки (Mt), м	Описание обозначения точки на местности (при наличии)
	X	Y			
1	2	3	4	5	6
1735	435529.74	3290006.11	Картометрический метод	1.00	-
1736	435587.06	3290060.94	Картометрический метод	1.00	-
1737	435594.27	3290071.43	Картометрический метод	1.00	-
1738	435596.87	3290069.87	Картометрический метод	1.00	-
1739	435599.75	3290073.15	Картометрический метод	1.00	-
1740	435605.43	3290080.12	Картометрический метод	1.00	-
1741	435612.34	3290091.18	Картометрический метод	1.00	-
1742	435601.69	3290096.27	Картометрический метод	1.00	-
1743	435604.58	3290101.25	Картометрический метод	1.00	-
1744	435601.77	3290106.28	Картометрический метод	1.00	-
1745	435610.57	3290136.23	Картометрический метод	1.00	-
1746	435605.77	3290170.52	Картометрический метод	1.00	-
1747	435605.75	3290180.42	Картометрический метод	1.00	-
1748	435606.26	3290181.04	Картометрический метод	1.00	-
1749	435606.26	3290189.20	Картометрический метод	1.00	-
1750	435601.51	3290205.74	Картометрический метод	1.00	-
1751	435598.74	3290216.33	Картометрический метод	1.00	-
1752	435599.06	3290224.39	Картометрический метод	1.00	-
1753	435595.79	3290224.93	Картометрический метод	1.00	-
1754	435591.18	3290225.67	Картометрический метод	1.00	-
1755	435590.89	3290239.10	Картометрический метод	1.00	-
1756	435578.90	3290263.35	Картометрический метод	1.00	-
1757	435540.17	3290303.52	Картометрический метод	1.00	-
1758	435460.25	3290362.50	Картометрический метод	1.00	-
1759	435461.59	3290364.24	Картометрический метод	1.00	-

2. Сведения о характерных точках границ объекта					
Обозначение характерных точек границ	Координаты, м		Метод определения координат характерной точки	Средняя квадратическая погрешность положения характерной точки (M _t), м	Описание обозначения точки на местности (при наличии)
	X	Y			
1	2	3	4	5	6
1760	435453.94	3290370.02	Картометрический метод	1.00	-
1761	435444.77	3290376.94	Картометрический метод	1.00	-
1762	435440.72	3290380.00	Картометрический метод	1.00	-
1763	435405.45	3290406.62	Картометрический метод	1.00	-
1764	435380.38	3290419.81	Картометрический метод	1.00	-
1765	435357.46	3290435.02	Картометрический метод	1.00	-
1766	435347.26	3290441.98	Картометрический метод	1.00	-
1767	435321.10	3290459.81	Картометрический метод	1.00	-
1768	435278.97	3290488.54	Картометрический метод	1.00	-
1769	435277.23	3290485.88	Картометрический метод	1.00	-
1770	435244.86	3290503.85	Картометрический метод	1.00	-
1603	435241.77	3290502.81	Картометрический метод	1.00	-
1771	435037.78	3290195.95	Картометрический метод	1.00	-
1772	435033.22	3290193.53	Картометрический метод	1.00	-
1773	435021.72	3290177.19	Картометрический метод	1.00	-
1774	435017.54	3290171.21	Картометрический метод	1.00	-
1775	435015.76	3290168.69	Картометрический метод	1.00	-
1776	435017.58	3290167.52	Картометрический метод	1.00	-
1777	434999.21	3290141.63	Картометрический метод	1.00	-
1778	435000.42	3290132.01	Картометрический метод	1.00	-
1779	435000.70	3290130.79	Картометрический метод	1.00	-
1780	435013.86	3290119.90	Картометрический метод	1.00	-
1781	435013.41	3290119.28	Картометрический метод	1.00	-
1782	435029.69	3290107.46	Картометрический метод	1.00	-
1783	435046.29	3290095.78	Картометрический метод	1.00	-

2. Сведения о характерных точках границ объекта					
Обозначение характерных точек границ	Координаты, м		Метод определения координат характерной точки	Средняя квадратическая погрешность положения характерной точки (M _t), м	Описание обозначения точки на местности (при наличии)
	X	Y			
1	2	3	4	5	6
1784	435063.28	3290082.91	Картометрический метод	1.00	-
1785	435095.45	3290059.66	Картометрический метод	1.00	-
1786	435110.35	3290048.54	Картометрический метод	1.00	-
1787	435118.61	3290042.06	Картометрический метод	1.00	-
1788	435126.18	3290036.10	Картометрический метод	1.00	-
1789	435126.65	3290035.77	Картометрический метод	1.00	-
1790	435158.62	3290012.67	Картометрический метод	1.00	-
1791	435173.99	3290000.69	Картометрический метод	1.00	-
1792	435190.47	3289988.04	Картометрический метод	1.00	-
1793	435222.10	3289964.03	Картометрический метод	1.00	-
1794	435238.86	3289952.22	Картометрический метод	1.00	-
1795	435270.35	3289927.98	Картометрический метод	1.00	-
1796	435286.40	3289915.86	Картометрический метод	1.00	-
1797	435286.26	3289915.76	Картометрический метод	1.00	-
1798	435302.22	3289903.44	Картометрический метод	1.00	-
1799	435317.68	3289892.04	Картометрический метод	1.00	-
1800	435333.88	3289879.61	Картометрический метод	1.00	-
1801	435334.30	3289880.19	Картометрический метод	1.00	-
1802	435350.75	3289867.89	Картометрический метод	1.00	-
1803	435350.35	3289867.30	Картометрический метод	1.00	-
1804	435366.06	3289855.53	Картометрический метод	1.00	-
1805	435398.57	3289830.91	Картометрический метод	1.00	-
1806	435414.19	3289819.02	Картометрический метод	1.00	-
1807	435445.65	3289794.08	Картометрический метод	1.00	-
1808	435456.52	3289785.75	Картометрический метод	1.00	-

2. Сведения о характерных точках границ объекта					
Обозначение характерных точек границ	Координаты, м		Метод определения координат характерной точки	Средняя квадратическая погрешность положения характерной точки (M _t), м	Описание обозначения точки на местности (при наличии)
	X	Y			
1	2	3	4	5	6
1809	435465.08	3289779.51	Картометрический метод	1.00	-
1810	435467.19	3289779.02	Картометрический метод	1.00	-
1811	435469.30	3289779.15	Картометрический метод	1.00	-
1812	435472.07	3289780.54	Картометрический метод	1.00	-
1813	435474.43	3289782.77	Картометрический метод	1.00	-
1814	435492.73	3289809.80	Картометрический метод	1.00	-
1815	435513.23	3289841.19	Картометрический метод	1.00	-
1816	435512.97	3289845.69	Картометрический метод	1.00	-
1817	435509.26	3289847.94	Картометрический метод	1.00	-
1818	435492.04	3289859.48	Картометрический метод	1.00	-
1819	435475.08	3289872.75	Картометрический метод	1.00	-
1820	435459.22	3289884.16	Картометрический метод	1.00	-
1821	435450.78	3289889.88	Картометрический метод	1.00	-
1822	435441.25	3289899.41	Картометрический метод	1.00	-
1823	435411.40	3289921.41	Картометрический метод	1.00	-
1824	435403.56	3289927.02	Картометрический метод	1.00	-
1825	435396.09	3289933.45	Картометрический метод	1.00	-
1826	435379.98	3289944.87	Картометрический метод	1.00	-
1827	435379.64	3289944.38	Картометрический метод	1.00	-
1828	435363.58	3289956.60	Картометрический метод	1.00	-
1829	435363.92	3289957.09	Картометрический метод	1.00	-
1830	435348.01	3289968.84	Картометрический метод	1.00	-
1831	435347.66	3289968.36	Картометрический метод	1.00	-
1832	435341.76	3289972.68	Картометрический метод	1.00	-
1833	435341.84	3289973.31	Картометрический метод	1.00	-

2. Сведения о характерных точках границ объекта					
Обозначение характерных точек границ	Координаты, м		Метод определения координат характерной точки	Средняя квадратическая погрешность положения характерной точки (Mt), м	Описание обозначения точки на местности (при наличии)
	X	Y			
1	2	3	4	5	6
1834	435332.08	3289980.36	Картометрический метод	1.00	-
1835	435315.60	3289991.44	Картометрический метод	1.00	-
1836	435293.42	3289960.46	Картометрический метод	1.00	-
1837	435290.27	3289962.80	Картометрический метод	1.00	-
1838	435313.55	3289994.28	Картометрический метод	1.00	-
1839	435283.55	3290016.58	Картометрический метод	1.00	-
1840	435267.60	3290028.54	Картометрический метод	1.00	-
1841	435252.16	3290040.78	Картометрический метод	1.00	-
1842	435239.71	3290048.00	Картометрический метод	1.00	-
1843	435238.92	3290051.44	Картометрический метод	1.00	-
1844	435219.89	3290066.52	Картометрический метод	1.00	-
1845	435204.02	3290078.05	Картометрический метод	1.00	-
1846	435203.85	3290078.53	Картометрический метод	1.00	-
1847	435188.52	3290090.18	Картометрический метод	1.00	-
1848	435173.12	3290101.74	Картометрический метод	1.00	-
1849	435167.88	3290105.59	Картометрический метод	1.00	-
1850	435156.74	3290113.40	Картометрический метод	1.00	-
1851	435140.11	3290125.62	Картометрический метод	1.00	-
1852	435124.59	3290137.30	Картометрический метод	1.00	-
1853	435125.30	3290138.27	Картометрический метод	1.00	-
1854	435109.24	3290150.19	Картометрический метод	1.00	-
1855	435108.05	3290148.64	Картометрический метод	1.00	-
1856	435092.59	3290160.93	Картометрический метод	1.00	-
1857	435084.56	3290168.04	Картометрический метод	1.00	-
1858	435076.59	3290174.05	Картометрический метод	1.00	-

2. Сведения о характерных точках границ объекта

Обозначение характерных точек границ	Координаты, м		Метод определения координат характерной точки	Средняя квадратическая погрешность положения характерной точки (M _t), м	Описание обозначения точки на местности (при наличии)
	X	Y			
1	2	3	4	5	6
1859	435061.12	3290187.53	Картометрический метод	1.00	-
1860	435049.74	3290196.05	Картометрический метод	1.00	-
1861	435046.12	3290197.95	Картометрический метод	1.00	-
1862	435042.01	3290197.96	Картометрический метод	1.00	-
1771	435037.78	3290195.95	Картометрический метод	1.00	-
1863	436852.97	3287365.26	Картометрический метод	1.00	-
1864	436839.04	3287348.17	Картометрический метод	1.00	-
1865	436834.60	3287341.08	Картометрический метод	1.00	-
1866	436834.19	3287339.48	Картометрический метод	1.00	-
1867	436904.31	3287280.41	Картометрический метод	1.00	-
1868	436933.45	3287255.60	Картометрический метод	1.00	-
1869	436937.23	3287242.26	Картометрический метод	1.00	-
1870	436940.92	3287186.10	Картометрический метод	1.00	-
1871	436924.31	3287148.70	Картометрический метод	1.00	-
1872	436928.19	3287146.25	Картометрический метод	1.00	-
1873	437058.56	3287087.48	Картометрический метод	1.00	-
1874	437061.97	3287094.95	Картометрический метод	1.00	-
1875	437071.25	3287115.29	Картометрический метод	1.00	-
1876	437081.49	3287137.75	Картометрический метод	1.00	-
1877	437095.07	3287172.67	Картометрический метод	1.00	-
1878	437106.95	3287230.30	Картометрический метод	1.00	-
1879	437111.62	3287245.60	Картометрический метод	1.00	-
1880	437118.06	3287264.03	Картометрический метод	1.00	-
1881	437123.42	3287276.20	Картометрический метод	1.00	-
1882	437110.21	3287284.19	Картометрический метод	1.00	-

2. Сведения о характерных точках границ объекта					
Обозначение характерных точек границ	Координаты, м		Метод определения координат характерной точки	Средняя квадратическая погрешность положения характерной точки (M _t), м	Описание обозначения точки на местности (при наличии)
	X	Y			
1	2	3	4	5	6
1883	437059.31	3287303.90	Картометрический метод	1.00	-
1884	437046.95	3287308.68	Картометрический метод	1.00	-
1885	437003.01	3287325.70	Картометрический метод	1.00	-
1886	436997.97	3287327.65	Картометрический метод	1.00	-
1887	436985.58	3287333.46	Картометрический метод	1.00	-
1888	436985.52	3287333.49	Картометрический метод	1.00	-
1889	436927.40	3287354.96	Картометрический метод	1.00	-
1890	436879.39	3287373.55	Картометрический метод	1.00	-
1891	436864.26	3287379.18	Картометрический метод	1.00	-
1863	436852.97	3287365.26	Картометрический метод	1.00	-
1892	434904.91	3290007.44	Картометрический метод	1.00	-
1893	434942.11	3289981.48	Картометрический метод	1.00	-
1894	434975.72	3289957.62	Картометрический метод	1.00	-
1895	435021.38	3289925.64	Картометрический метод	1.00	-
1896	435059.82	3289899.59	Картометрический метод	1.00	-
1897	435087.08	3289881.49	Картометрический метод	1.00	-
1898	435093.82	3289876.63	Картометрический метод	1.00	-
1899	435064.29	3289835.27	Картометрический метод	1.00	-
1900	435063.82	3289827.08	Картометрический метод	1.00	-
1901	435080.87	3289814.62	Картометрический метод	1.00	-
1902	435097.93	3289801.95	Картометрический метод	1.00	-
1903	435113.98	3289791.28	Картометрический метод	1.00	-
1904	435130.23	3289779.44	Картометрический метод	1.00	-
1905	435147.19	3289768.35	Картометрический метод	1.00	-
1906	435157.43	3289760.84	Картометрический метод	1.00	-

2. Сведения о характерных точках границ объекта

Обозначение характерных точек границ	Координаты, м		Метод определения координат характерной точки	Средняя квадратическая погрешность положения характерной точки (Mt), м	Описание обозначения точки на местности (при наличии)
	X	Y			
1	2	3	4	5	6
1907	435159.38	3289763.51	Картометрический метод	1.00	-
1908	435166.00	3289760.88	Картометрический метод	1.00	-
1909	435174.66	3289761.18	Картометрический метод	1.00	-
1910	435180.53	3289769.04	Картометрический метод	1.00	-
1911	435193.75	3289758.45	Картометрический метод	1.00	-
1912	435196.70	3289756.41	Картометрический метод	1.00	-
1913	435196.14	3289755.71	Картометрический метод	1.00	-
1914	435209.17	3289747.12	Картометрический метод	1.00	-
1915	435225.22	3289735.12	Картометрический метод	1.00	-
1916	435241.31	3289723.10	Картометрический метод	1.00	-
1917	435257.77	3289710.80	Картометрический метод	1.00	-
1918	435273.36	3289698.79	Картометрический метод	1.00	-
1919	435274.88	3289700.76	Картометрический метод	1.00	-
1920	435282.14	3289695.10	Картометрический метод	1.00	-
1921	435306.86	3289676.67	Картометрический метод	1.00	-
1922	435322.56	3289665.71	Картометрический метод	1.00	-
1923	435338.69	3289653.58	Картометрический метод	1.00	-
1924	435355.28	3289641.34	Картометрический метод	1.00	-
1925	435374.64	3289627.32	Картометрический метод	1.00	-
1926	435377.53	3289625.03	Картометрический метод	1.00	-
1927	435402.01	3289661.42	Картометрический метод	1.00	-
1928	435366.06	3289689.27	Картометрический метод	1.00	-
1929	435380.43	3289707.90	Картометрический метод	1.00	-
1930	435392.00	3289722.65	Картометрический метод	1.00	-
1931	435373.54	3289736.49	Картометрический метод	1.00	-

2. Сведения о характерных точках границ объекта

Обозначение характерных точек границ	Координаты, м		Метод определения координат характерной точки	Средняя квадратическая погрешность положения характерной точки (M _t), м	Описание обозначения точки на местности (при наличии)
	X	Y			
1	2	3	4	5	6
1932	435362.23	3289721.42	Картометрический метод	1.00	-
1933	435348.76	3289702.28	Картометрический метод	1.00	-
1934	435334.57	3289713.13	Картометрический метод	1.00	-
1935	435334.24	3289713.85	Картометрический метод	1.00	-
1936	435337.87	3289721.68	Картометрический метод	1.00	-
1937	435308.30	3289745.35	Картометрический метод	1.00	-
1938	435291.72	3289757.34	Картометрический метод	1.00	-
1939	435290.46	3289755.30	Картометрический метод	1.00	-
1940	435273.33	3289767.40	Картометрический метод	1.00	-
1941	435268.19	3289761.13	Картометрический метод	1.00	-
1942	435253.55	3289772.29	Картометрический метод	1.00	-
1943	435236.67	3289783.67	Картометрический метод	1.00	-
1944	435286.64	3289828.14	Картометрический метод	1.00	-
1945	435275.39	3289840.72	Картометрический метод	1.00	-
1946	435255.86	3289827.05	Картометрический метод	1.00	-
1947	435254.77	3289828.05	Картометрический метод	1.00	-
1948	435241.70	3289842.15	Картометрический метод	1.00	-
1949	435227.31	3289830.08	Картометрический метод	1.00	-
1950	435226.10	3289831.31	Картометрический метод	1.00	-
1951	435210.62	3289849.10	Картометрический метод	1.00	-
1952	435184.48	3289819.64	Картометрический метод	1.00	-
1953	435168.45	3289831.13	Картометрический метод	1.00	-
1954	435169.24	3289832.21	Картометрический метод	1.00	-
1955	435183.40	3289851.64	Картометрический метод	1.00	-
1956	435167.33	3289865.72	Картометрический метод	1.00	-

2. Сведения о характерных точках границ объекта

Обозначение характерных точек границ	Координаты, м		Метод определения координат характерной точки	Средняя квадратическая погрешность положения характерной точки (Mt), м	Описание обозначения точки на местности (при наличии)
	X	Y			
1	2	3	4	5	6
1957	435153.77	3289882.73	Картометрический метод	1.00	-
1958	435139.02	3289861.44	Картометрический метод	1.00	-
1959	435116.58	3289878.07	Картометрический метод	1.00	-
1960	434927.24	3290023.09	Картометрический метод	1.00	-
1961	434926.37	3290023.66	Картометрический метод	1.00	-
1892	434904.91	3290007.44	Картометрический метод	1.00	-
1962	438730.17	3291478.36	Картометрический метод	1.00	-
1963	438727.75	3291473.92	Картометрический метод	1.00	-
1964	438636.34	3291400.78	Картометрический метод	1.00	-
1965	438579.93	3291355.64	Картометрический метод	1.00	-
1966	438451.48	3291201.88	Картометрический метод	1.00	-
1967	438444.87	3291195.79	Картометрический метод	1.00	-
1968	438437.59	3291190.37	Картометрический метод	1.00	-
1969	438432.28	3291187.87	Картометрический метод	1.00	-
1970	438426.77	3291177.68	Картометрический метод	1.00	-
1971	438397.26	3291123.20	Картометрический метод	1.00	-
1972	438388.22	3291106.51	Картометрический метод	1.00	-
1973	438418.09	3291084.29	Картометрический метод	1.00	-
1974	438427.70	3291077.79	Картометрический метод	1.00	-
1975	438609.24	3291296.00	Картометрический метод	1.00	-
1976	438767.08	3291434.29	Картометрический метод	1.00	-
1977	438760.15	3291447.14	Картометрический метод	1.00	-
1978	438732.92	3291483.42	Картометрический метод	1.00	-
1962	438730.17	3291478.36	Картометрический метод	1.00	-
1979	436732.88	3293683.43	Картометрический метод	1.00	-

2. Сведения о характерных точках границ объекта

Обозначение характерных точек границ	Координаты, м		Метод определения координат характерной точки	Средняя квадратическая погрешность положения характерной точки (Mt), м	Описание обозначения точки на местности (при наличии)
	X	Y			
1	2	3	4	5	6
1980	436732.54	3293681.80	Картометрический метод	1.00	-
1981	436729.03	3293664.53	Картометрический метод	1.00	-
1982	436741.44	3293659.98	Картометрический метод	1.00	-
1983	436738.67	3293653.98	Картометрический метод	1.00	-
1984	436745.16	3293651.18	Картометрический метод	1.00	-
1985	436746.45	3293650.55	Картометрический метод	1.00	-
1986	436749.72	3293648.74	Картометрический метод	1.00	-
1987	436751.76	3293647.29	Картометрический метод	1.00	-
1988	436758.19	3293644.13	Картометрический метод	1.00	-
1989	436761.05	3293642.87	Картометрический метод	1.00	-
1990	436764.30	3293641.09	Картометрический метод	1.00	-
1991	436763.44	3293639.46	Картометрический метод	1.00	-
1992	436774.95	3293635.49	Картометрический метод	1.00	-
1993	436779.34	3293633.85	Картометрический метод	1.00	-
1994	436793.95	3293628.30	Картометрический метод	1.00	-
1995	436803.32	3293622.80	Картометрический метод	1.00	-
1996	436810.08	3293619.67	Картометрический метод	1.00	-
1997	436813.92	3293619.18	Картометрический метод	1.00	-
1998	436818.85	3293613.97	Картометрический метод	1.00	-
1999	436837.01	3293605.93	Картометрический метод	1.00	-
2000	436865.03	3293593.42	Картометрический метод	1.00	-
2001	436863.96	3293591.14	Картометрический метод	1.00	-
2002	436888.10	3293581.84	Картометрический метод	1.00	-
2003	436892.63	3293580.19	Картометрический метод	1.00	-
2004	436906.01	3293577.11	Картометрический метод	1.00	-

2. Сведения о характерных точках границ объекта

Обозначение характерных точек границ	Координаты, м		Метод определения координат характерной точки	Средняя квадратическая погрешность положения характерной точки (M _t), м	Описание обозначения точки на местности (при наличии)
	X	Y			
1	2	3	4	5	6
2005	436910.37	3293575.95	Картометрический метод	1.00	-
2006	436917.05	3293574.02	Картометрический метод	1.00	-
2007	436930.12	3293570.02	Картометрический метод	1.00	-
2008	436976.04	3293555.04	Картометрический метод	1.00	-
2009	436983.08	3293550.17	Картометрический метод	1.00	-
2010	436982.83	3293548.49	Картометрический метод	1.00	-
2011	436987.63	3293545.16	Картометрический метод	1.00	-
2012	437002.12	3293537.73	Картометрический метод	1.00	-
2013	437013.56	3293533.52	Картометрический метод	1.00	-
2014	437035.12	3293525.74	Картометрический метод	1.00	-
2015	437064.83	3293515.51	Картометрический метод	1.00	-
2016	437089.72	3293512.55	Картометрический метод	1.00	-
2017	437123.40	3293516.41	Картометрический метод	1.00	-
2018	437131.91	3293519.02	Картометрический метод	1.00	-
2019	437136.09	3293520.97	Картометрический метод	1.00	-
2020	437154.73	3293528.71	Картометрический метод	1.00	-
2021	437157.02	3293531.35	Картометрический метод	1.00	-
2022	437158.54	3293546.40	Картометрический метод	1.00	-
2023	437160.68	3293549.04	Картометрический метод	1.00	-
2024	437160.33	3293554.90	Картометрический метод	1.00	-
2025	437160.46	3293564.44	Картометрический метод	1.00	-
2026	437160.57	3293568.26	Картометрический метод	1.00	-
2027	437160.36	3293571.76	Картометрический метод	1.00	-
2028	437158.77	3293576.74	Картометрический метод	1.00	-
2029	437145.22	3293610.92	Картометрический метод	1.00	-

2. Сведения о характерных точках границ объекта

Обозначение характерных точек границ	Координаты, м		Метод определения координат характерной точки	Средняя квадратическая погрешность положения характерной точки (M _t), м	Описание обозначения точки на местности (при наличии)
	X	Y			
1	2	3	4	5	6
2030	437122.96	3293610.10	Картометрический метод	1.00	-
2031	437122.00	3293607.00	Картометрический метод	1.00	-
2032	437119.00	3293595.00	Картометрический метод	1.00	-
2033	437094.00	3293600.00	Картометрический метод	1.00	-
2034	436733.05	3293683.87	Картометрический метод	1.00	-
1979	436732.88	3293683.43	Картометрический метод	1.00	-
2035	435112.86	3290263.30	Картометрический метод	1.00	-
2036	435076.65	3290238.23	Картометрический метод	1.00	-
2037	435063.72	3290227.29	Картометрический метод	1.00	-
2038	435052.91	3290213.41	Картометрический метод	1.00	-
2039	435049.98	3290206.92	Картометрический метод	1.00	-
2040	435050.68	3290201.23	Картометрический метод	1.00	-
2041	435058.58	3290194.57	Картометрический метод	1.00	-
2042	435059.55	3290195.93	Картометрический метод	1.00	-
2043	435064.27	3290192.11	Картометрический метод	1.00	-
2044	435094.45	3290165.34	Картометрический метод	1.00	-
2045	435099.18	3290160.63	Картометрический метод	1.00	-
2046	435110.03	3290152.48	Картометрический метод	1.00	-
2047	435125.81	3290140.88	Картометрический метод	1.00	-
2048	435133.74	3290135.29	Картометрический метод	1.00	-
2049	435142.90	3290129.24	Картометрический метод	1.00	-
2050	435143.97	3290130.71	Картометрический метод	1.00	-
2051	435158.92	3290116.72	Картометрический метод	1.00	-
2052	435174.88	3290105.50	Картометрический метод	1.00	-
2053	435190.77	3290092.96	Картометрический метод	1.00	-

2. Сведения о характерных точках границ объекта

Обозначение характерных точек границ	Координаты, м		Метод определения координат характерной точки	Средняя квадратическая погрешность положения характерной точки (Mt), м	Описание обозначения точки на местности (при наличии)
	X	Y			
1	2	3	4	5	6
2054	435222.46	3290068.37	Картометрический метод	1.00	-
2055	435238.36	3290056.43	Картометрический метод	1.00	-
2056	435253.87	3290044.09	Картометрический метод	1.00	-
2057	435269.02	3290032.52	Картометрический метод	1.00	-
2058	435285.09	3290019.66	Картометрический метод	1.00	-
2059	435302.26	3290008.01	Картометрический метод	1.00	-
2060	435316.83	3289998.09	Картометрический метод	1.00	-
2061	435340.12	3290029.01	Картометрический метод	1.00	-
2062	435363.42	3290061.36	Картометрический метод	1.00	-
2063	435360.04	3290064.26	Картометрический метод	1.00	-
2064	435350.82	3290070.83	Картометрический метод	1.00	-
2065	435348.13	3290072.74	Картометрический метод	1.00	-
2066	435330.26	3290085.25	Картометрический метод	1.00	-
2067	435314.57	3290097.84	Картометрический метод	1.00	-
2068	435298.69	3290107.36	Картометрический метод	1.00	-
2069	435282.81	3290119.27	Картометрический метод	1.00	-
2070	435281.75	3290121.92	Картометрический метод	1.00	-
2071	435251.76	3290145.93	Картометрический метод	1.00	-
2072	435243.50	3290152.06	Картометрический метод	1.00	-
2073	435219.02	3290169.41	Картометрический метод	1.00	-
2074	435213.78	3290173.56	Картометрический метод	1.00	-
2075	435199.60	3290183.98	Картометрический метод	1.00	-
2076	435199.34	3290183.65	Картометрический метод	1.00	-
2077	435191.80	3290189.36	Картометрический метод	1.00	-
2078	435185.97	3290193.31	Картометрический метод	1.00	-

2. Сведения о характерных точках границ объекта					
Обозначение характерных точек границ	Координаты, м		Метод определения координат характерной точки	Средняя квадратическая погрешность положения характерной точки (Mt), м	Описание обозначения точки на местности (при наличии)
	X	Y			
1	2	3	4	5	6
2079	435175.59	3290203.50	Картометрический метод	1.00	-
2080	435156.87	3290226.98	Картометрический метод	1.00	-
2081	435156.39	3290231.96	Картометрический метод	1.00	-
2082	435151.62	3290234.28	Картометрический метод	1.00	-
2083	435145.28	3290236.43	Картометрический метод	1.00	-
2084	435138.88	3290237.48	Картометрический метод	1.00	-
2085	435135.83	3290244.08	Картометрический метод	1.00	-
2086	435126.15	3290254.95	Картометрический метод	1.00	-
2087	435116.14	3290263.71	Картометрический метод	1.00	-
2035	435112.86	3290263.30	Картометрический метод	1.00	-
2088	434683.37	3291086.47	Картометрический метод	1.00	-
2089	434683.09	3291086.24	Картометрический метод	1.00	-
2090	434675.95	3291086.06	Картометрический метод	1.00	-
2091	434647.08	3291045.78	Картометрический метод	1.00	-
2092	434780.62	3290956.95	Картометрический метод	1.00	-
2093	434816.19	3290933.14	Картометрический метод	1.00	-
2094	434816.20	3290933.13	Картометрический метод	1.00	-
2095	434879.50	3290890.75	Картометрический метод	1.00	-
2096	435196.22	3290678.72	Картометрический метод	1.00	-
2097	435294.56	3290611.03	Картометрический метод	1.00	-
2098	435299.18	3290607.85	Картометрический метод	1.00	-
2099	435304.16	3290615.10	Картометрический метод	1.00	-
2100	435069.12	3290797.63	Картометрический метод	1.00	-
2101	435044.65	3290815.95	Картометрический метод	1.00	-
2102	434962.04	3290879.90	Картометрический метод	1.00	-

2. Сведения о характерных точках границ объекта					
Обозначение характерных точек границ	Координаты, м		Метод определения координат характерной точки	Средняя квадратическая погрешность положения характерной точки (M _t), м	Описание обозначения точки на местности (при наличии)
	X	Y			
1	2	3	4	5	6
2103	434962.03	3290879.91	Картометрический метод	1.00	-
2104	434726.87	3291061.94	Картометрический метод	1.00	-
2105	434694.35	3291087.12	Картометрический метод	1.00	-
2088	434683.37	3291086.47	Картометрический метод	1.00	-
2106	434584.04	3290468.50	Картометрический метод	1.00	-
2107	434586.92	3290457.54	Картометрический метод	1.00	-
2108	434637.74	3290418.58	Картометрический метод	1.00	-
2109	434608.64	3290378.56	Картометрический метод	1.00	-
2110	434621.99	3290368.86	Картометрический метод	1.00	-
2111	434623.57	3290367.52	Картометрический метод	1.00	-
2112	434640.91	3290352.76	Картометрический метод	1.00	-
2113	434672.39	3290393.71	Картометрический метод	1.00	-
2114	434816.30	3290285.73	Картометрический метод	1.00	-
2115	434805.53	3290269.72	Картометрический метод	1.00	-
2116	434806.46	3290269.22	Картометрический метод	1.00	-
2117	434821.94	3290258.12	Картометрический метод	1.00	-
2118	434822.76	3290257.80	Картометрический метод	1.00	-
2119	434834.00	3290272.57	Картометрический метод	1.00	-
2120	434897.73	3290224.54	Картометрический метод	1.00	-
2121	434885.65	3290206.84	Картометрический метод	1.00	-
2122	434886.80	3290205.73	Картометрический метод	1.00	-
2123	434906.54	3290191.65	Картометрический метод	1.00	-
2124	434907.28	3290191.21	Картометрический метод	1.00	-
2125	434918.32	3290208.96	Картометрический метод	1.00	-
2126	434952.50	3290183.40	Картометрический метод	1.00	-

2. Сведения о характерных точках границ объекта					
Обозначение характерных точек границ	Координаты, м		Метод определения координат характерной точки	Средняя квадратическая погрешность положения характерной точки (Mt), м	Описание обозначения точки на местности (при наличии)
	X	Y			
1	2	3	4	5	6
2127	434936.36	3290158.87	Картометрический метод	1.00	-
2128	434936.71	3290158.64	Картометрический метод	1.00	-
2129	434957.80	3290143.10	Картометрический метод	1.00	-
2130	434969.69	3290132.77	Картометрический метод	1.00	-
2131	434981.67	3290140.56	Картометрический метод	1.00	-
2132	434997.83	3290164.40	Картометрический метод	1.00	-
2133	435009.98	3290181.09	Картометрический метод	1.00	-
2134	435010.56	3290181.89	Картометрический метод	1.00	-
2135	435012.80	3290184.97	Картометрический метод	1.00	-
2136	434955.09	3290231.87	Картометрический метод	1.00	-
2137	434805.58	3290332.77	Картометрический метод	1.00	-
2138	434801.57	3290335.59	Картометрический метод	1.00	-
2139	434784.72	3290347.46	Картометрический метод	1.00	-
2140	434592.08	3290479.31	Картометрический метод	1.00	-
2106	434584.04	3290468.50	Картометрический метод	1.00	-
2141	434542.59	3290897.72	Картометрический метод	1.00	-
2142	434753.53	3290754.42	Картометрический метод	1.00	-
2143	434759.35	3290750.01	Картометрический метод	1.00	-
2144	434764.47	3290746.73	Картометрический метод	1.00	-
2145	434763.88	3290745.92	Картометрический метод	1.00	-
2146	434763.60	3290745.49	Картометрический метод	1.00	-
2147	434785.13	3290731.05	Картометрический метод	1.00	-
2148	434786.08	3290732.33	Картометрический метод	1.00	-
2149	434887.21	3290664.24	Картометрический метод	1.00	-
2150	434886.37	3290663.04	Картометрический метод	1.00	-

2. Сведения о характерных точках границ объекта

Обозначение характерных точек границ	Координаты, м		Метод определения координат характерной точки	Средняя квадратическая погрешность положения характерной точки (Mt), м	Описание обозначения точки на местности (при наличии)
	X	Y			
1	2	3	4	5	6
2151	434903.68	3290650.82	Картометрический метод	1.00	-
2152	434904.61	3290652.33	Картометрический метод	1.00	-
2153	435171.38	3290476.49	Картометрический метод	1.00	-
2154	435199.06	3290458.76	Картометрический метод	1.00	-
2155	435199.91	3290460.19	Картометрический метод	1.00	-
2156	435209.81	3290476.87	Картометрический метод	1.00	-
2157	435129.77	3290531.37	Картометрический метод	1.00	-
2158	435129.47	3290531.08	Картометрический метод	1.00	-
2159	435093.90	3290554.56	Картометрический метод	1.00	-
2160	435075.84	3290567.25	Картометрический метод	1.00	-
2161	435044.84	3290586.00	Картометрический метод	1.00	-
2162	434994.50	3290621.49	Картометрический метод	1.00	-
2163	434971.13	3290637.53	Картометрический метод	1.00	-
2164	434937.04	3290660.17	Картометрический метод	1.00	-
2165	434927.21	3290666.54	Картометрический метод	1.00	-
2166	434884.68	3290695.21	Картометрический метод	1.00	-
2167	434818.90	3290740.42	Картометрический метод	1.00	-
2168	434756.66	3290783.73	Картометрический метод	1.00	-
2169	434729.56	3290802.28	Картометрический метод	1.00	-
2170	434716.19	3290810.85	Картометрический метод	1.00	-
2171	434637.98	3290858.80	Картометрический метод	1.00	-
2172	434574.11	3290904.76	Картометрический метод	1.00	-
2173	434554.91	3290918.37	Картометрический метод	1.00	-
2141	434542.59	3290897.72	Картометрический метод	1.00	-
2174	435320.33	3289996.70	Картометрический метод	1.00	-

2. Сведения о характерных точках границ объекта

Обозначение характерных точек границ	Координаты, м		Метод определения координат характерной точки	Средняя квадратическая погрешность положения характерной точки (Mt), м	Описание обозначения точки на местности (при наличии)
	X	Y			
1	2	3	4	5	6
2175	435334.97	3289984.42	Картометрический метод	1.00	-
2176	435338.56	3289982.36	Картометрический метод	1.00	-
2177	435341.24	3289978.04	Картометрический метод	1.00	-
2178	435349.53	3289971.59	Картометрический метод	1.00	-
2179	435350.98	3289971.55	Картометрический метод	1.00	-
2180	435414.04	3289924.26	Картометрический метод	1.00	-
2181	435430.07	3289912.56	Картометрический метод	1.00	-
2182	435446.71	3289901.03	Картометрический метод	1.00	-
2183	435460.81	3289886.78	Картометрический метод	1.00	-
2184	435476.69	3289875.22	Картометрический метод	1.00	-
2185	435494.22	3289863.70	Картометрический метод	1.00	-
2186	435500.63	3289859.59	Картометрический метод	1.00	-
2187	435505.56	3289856.28	Картометрический метод	1.00	-
2188	435512.17	3289852.87	Картометрический метод	1.00	-
2189	435513.42	3289853.79	Картометрический метод	1.00	-
2190	435513.75	3289853.35	Картометрический метод	1.00	-
2191	435515.23	3289854.24	Картометрический метод	1.00	-
2192	435530.83	3289877.72	Картометрический метод	1.00	-
2193	435531.52	3289879.38	Картометрический метод	1.00	-
2194	435530.49	3289884.02	Картометрический метод	1.00	-
2195	435527.85	3289887.13	Картометрический метод	1.00	-
2196	435516.05	3289895.54	Картометрический метод	1.00	-
2197	435498.02	3289906.93	Картометрический метод	1.00	-
2198	435481.94	3289917.87	Картометрический метод	1.00	-
2199	435482.96	3289919.41	Картометрический метод	1.00	-

2. Сведения о характерных точках границ объекта

Обозначение характерных точек границ	Координаты, м		Метод определения координат характерной точки	Средняя квадратическая погрешность положения характерной точки (M _t), м	Описание обозначения точки на местности (при наличии)
	X	Y			
1	2	3	4	5	6
2200	435467.48	3289931.19	Картометрический метод	1.00	-
2201	435458.52	3289939.95	Картометрический метод	1.00	-
2202	435467.06	3289959.94	Картометрический метод	1.00	-
2203	435471.84	3289970.42	Картометрический метод	1.00	-
2204	435472.35	3289974.50	Картометрический метод	1.00	-
2205	435471.94	3289976.36	Картометрический метод	1.00	-
2206	435470.02	3289979.39	Картометрический метод	1.00	-
2207	435465.74	3289982.96	Картометрический метод	1.00	-
2208	435458.72	3289988.10	Картометрический метод	1.00	-
2209	435458.68	3289988.13	Картометрический метод	1.00	-
2210	435442.45	3290000.28	Картометрический метод	1.00	-
2211	435365.05	3290058.87	Картометрический метод	1.00	-
2174	435320.33	3289996.70	Картометрический метод	1.00	-
2212	436715.61	3287271.52	Картометрический метод	1.00	-
2213	436691.51	3287269.14	Картометрический метод	1.00	-
2214	436681.30	3287268.12	Картометрический метод	1.00	-
2215	436682.87	3287257.56	Картометрический метод	1.00	-
2216	436687.69	3287243.81	Картометрический метод	1.00	-
2217	436710.03	3287204.83	Картометрический метод	1.00	-
2218	436631.84	3287064.19	Картометрический метод	1.00	-
2219	436653.41	3287053.19	Картометрический метод	1.00	-
2220	436726.92	3287170.17	Картометрический метод	1.00	-
2221	436752.29	3287161.11	Картометрический метод	1.00	-
2222	436770.85	3287154.48	Картометрический метод	1.00	-
2223	436772.48	3287143.19	Картометрический метод	1.00	-

2. Сведения о характерных точках границ объекта					
Обозначение характерных точек границ	Координаты, м		Метод определения координат характерной точки	Средняя квадратическая погрешность положения характерной точки (M _t), м	Описание обозначения точки на местности (при наличии)
	X	Y			
1	2	3	4	5	6
2224	436797.62	3287179.13	Картометрический метод	1.00	-
2225	436757.74	3287245.82	Картометрический метод	1.00	-
2226	436741.67	3287272.69	Картометрический метод	1.00	-
2212	436715.61	3287271.52	Картометрический метод	1.00	-
2227	435539.28	3289550.07	Картометрический метод	1.00	-
2228	435539.44	3289548.45	Картометрический метод	1.00	-
2229	435539.80	3289545.77	Картометрический метод	1.00	-
2230	435539.47	3289543.41	Картометрический метод	1.00	-
2231	435535.28	3289537.28	Картометрический метод	1.00	-
2232	435527.54	3289526.84	Картометрический метод	1.00	-
2233	435524.73	3289528.93	Картометрический метод	1.00	-
2234	435521.33	3289524.35	Картометрический метод	1.00	-
2235	435519.16	3289521.25	Картометрический метод	1.00	-
2236	435555.53	3289499.37	Картометрический метод	1.00	-
2237	435573.28	3289482.01	Картометрический метод	1.00	-
2238	435592.03	3289458.59	Картометрический метод	1.00	-
2239	435594.25	3289455.91	Картометрический метод	1.00	-
2240	435615.59	3289434.50	Картометрический метод	1.00	-
2241	435616.88	3289430.55	Картометрический метод	1.00	-
2242	435631.41	3289418.54	Картометрический метод	1.00	-
2243	435687.14	3289368.13	Картометрический метод	1.00	-
2244	435694.31	3289367.33	Картометрический метод	1.00	-
2245	435694.32	3289367.32	Картометрический метод	1.00	-
2246	435705.63	3289377.71	Картометрический метод	1.00	-
2247	435709.90	3289381.63	Картометрический метод	1.00	-

2. Сведения о характерных точках границ объекта

Обозначение характерных точек границ	Координаты, м		Метод определения координат характерной точки	Средняя квадратическая погрешность положения характерной точки (M _t), м	Описание обозначения точки на местности (при наличии)
	X	Y			
1	2	3	4	5	6
2248	435709.78	3289381.66	Картометрический метод	1.00	-
2249	435671.45	3289423.41	Картометрический метод	1.00	-
2250	435540.51	3289551.45	Картометрический метод	1.00	-
2227	435539.28	3289550.07	Картометрический метод	1.00	-
2251	435739.71	3289309.81	Картометрический метод	1.00	-
2252	435859.65	3289192.47	Картометрический метод	1.00	-
2253	435864.52	3289186.51	Картометрический метод	1.00	-
2254	435867.02	3289194.00	Картометрический метод	1.00	-
2255	435870.31	3289209.55	Картометрический метод	1.00	-
2256	435854.62	3289228.76	Картометрический метод	1.00	-
2257	435822.90	3289258.41	Картометрический метод	1.00	-
2258	435798.10	3289281.59	Картометрический метод	1.00	-
2259	435795.52	3289282.13	Картометрический метод	1.00	-
2260	435782.00	3289294.29	Картометрический метод	1.00	-
2261	435778.77	3289291.05	Картометрический метод	1.00	-
2262	435747.51	3289318.97	Картометрический метод	1.00	-
2251	435739.71	3289309.81	Картометрический метод	1.00	-
2263	435496.43	3289809.28	Картометрический метод	1.00	-
2264	435470.64	3289771.24	Картометрический метод	1.00	-
2265	435475.00	3289768.03	Картометрический метод	1.00	-
2266	435471.83	3289763.73	Картометрический метод	1.00	-
2267	435479.91	3289759.71	Картометрический метод	1.00	-
2268	435485.32	3289755.04	Картометрический метод	1.00	-
2269	435490.31	3289752.29	Картометрический метод	1.00	-
2270	435502.82	3289745.69	Картометрический метод	1.00	-

2. Сведения о характерных точках границ объекта

Обозначение характерных точек границ	Координаты, м		Метод определения координат характерной точки	Средняя квадратическая погрешность положения характерной точки (Mt), м	Описание обозначения точки на местности (при наличии)
	X	Y			
1	2	3	4	5	6
2271	435510.12	3289754.58	Картометрический метод	1.00	-
2272	435511.10	3289756.09	Картометрический метод	1.00	-
2273	435512.88	3289760.82	Картометрический метод	1.00	-
2274	435514.90	3289766.21	Картометрический метод	1.00	-
2275	435517.27	3289768.38	Картометрический метод	1.00	-
2276	435519.93	3289769.34	Картометрический метод	1.00	-
2277	435521.65	3289771.35	Картометрический метод	1.00	-
2278	435525.10	3289771.12	Картометрический метод	1.00	-
2279	435528.96	3289777.04	Картометрический метод	1.00	-
2280	435522.45	3289782.06	Картометрический метод	1.00	-
2281	435523.45	3289787.59	Картометрический метод	1.00	-
2282	435524.96	3289790.15	Картометрический метод	1.00	-
2283	435528.32	3289798.22	Картометрический метод	1.00	-
2284	435515.32	3289809.40	Картометрический метод	1.00	-
2285	435531.33	3289834.69	Картометрический метод	1.00	-
2286	435518.41	3289842.87	Картометрический метод	1.00	-
2263	435496.43	3289809.28	Картометрический метод	1.00	-
2287	437121.15	3293496.52	Картометрический метод	1.00	-
2288	437120.11	3293491.39	Картометрический метод	1.00	-
2289	437119.07	3293486.71	Картометрический метод	1.00	-
2290	437117.63	3293480.14	Картометрический метод	1.00	-
2291	437177.55	3293477.59	Картометрический метод	1.00	-
2292	437182.43	3293477.39	Картометрический метод	1.00	-
2293	437184.65	3293477.35	Картометрический метод	1.00	-
2294	437184.60	3293475.52	Картометрический метод	1.00	-

2. Сведения о характерных точках границ объекта

Обозначение характерных точек границ	Координаты, м		Метод определения координат характерной точки	Средняя квадратическая погрешность положения характерной точки (M _t), м	Описание обозначения точки на местности (при наличии)
	X	Y			
1	2	3	4	5	6
2295	437200.78	3293475.36	Картометрический метод	1.00	-
2296	437198.65	3293480.65	Картометрический метод	1.00	-
2297	437189.41	3293503.43	Картометрический метод	1.00	-
2298	437123.40	3293507.33	Картометрический метод	1.00	-
2287	437121.15	3293496.52	Картометрический метод	1.00	-
2299	434232.12	3290116.26	Картометрический метод	1.00	-
2300	434243.90	3290107.45	Картометрический метод	1.00	-
2301	434255.91	3290098.46	Картометрический метод	1.00	-
2302	434267.92	3290089.47	Картометрический метод	1.00	-
2303	434287.24	3290114.98	Картометрический метод	1.00	-
2304	434275.23	3290123.97	Картометрический метод	1.00	-
2305	434251.29	3290141.89	Картометрический метод	1.00	-
2299	434232.12	3290116.26	Картометрический метод	1.00	-
2306	435003.42	3291442.00	Картометрический метод	1.00	-
2307	434984.02	3291436.04	Картометрический метод	1.00	-
2308	434963.42	3291429.12	Картометрический метод	1.00	-
2309	434944.71	3291423.98	Картометрический метод	1.00	-
2310	434925.87	3291419.48	Картометрический метод	1.00	-
2311	434915.23	3291416.99	Картометрический метод	1.00	-
2312	434911.32	3291415.94	Картометрический метод	1.00	-
2313	434912.70	3291410.34	Картометрический метод	1.00	-
2314	434913.08	3291408.75	Картометрический метод	1.00	-
2315	434927.17	3291412.03	Картометрический метод	1.00	-
2316	434965.09	3291421.44	Картометрический метод	1.00	-
2317	434986.56	3291425.92	Картометрический метод	1.00	-

2. Сведения о характерных точках границ объекта					
Обозначение характерных точек границ	Координаты, м		Метод определения координат характерной точки	Средняя квадратическая погрешность положения характерной точки (Mt), м	Описание обозначения точки на местности (при наличии)
	X	Y			
1	2	3	4	5	6
2318	435007.10	3291429.44	Картометрический метод	1.00	-
2319	435010.52	3291430.71	Картометрический метод	1.00	-
2320	435026.30	3291438.43	Картометрический метод	1.00	-
2321	435024.18	3291446.61	Картометрический метод	1.00	-
2322	435023.98	3291448.25	Картометрический метод	1.00	-
2306	435003.42	3291442.00	Картометрический метод	1.00	-
2323	439376.12	3292691.66	Картометрический метод	1.00	-
2324	439394.91	3292690.93	Картометрический метод	1.00	-
2325	439396.35	3292691.79	Картометрический метод	1.00	-
2326	439397.40	3292703.20	Картометрический метод	1.00	-
2327	439399.35	3292704.94	Картометрический метод	1.00	-
2328	439401.07	3292725.46	Картометрический метод	1.00	-
2329	439400.16	3292729.23	Картометрический метод	1.00	-
2330	439398.49	3292731.48	Картометрический метод	1.00	-
2331	439382.52	3292731.87	Картометрический метод	1.00	-
2323	439376.12	3292691.66	Картометрический метод	1.00	-
2332	435233.53	3291510.12	Картометрический метод	1.00	-
2333	435213.25	3291505.19	Картометрический метод	1.00	-
2334	435219.16	3291480.90	Картометрический метод	1.00	-
2335	435239.90	3291485.93	Картометрический метод	1.00	-
2336	435243.45	3291486.80	Картометрический метод	1.00	-
2337	435237.54	3291511.09	Картометрический метод	1.00	-
2332	435233.53	3291510.12	Картометрический метод	1.00	-
2338	435103.25	3291947.12	Картометрический метод	1.00	-
2339	435107.39	3291927.55	Картометрический метод	1.00	-

2. Сведения о характерных точках границ объекта

Обозначение характерных точек границ	Координаты, м		Метод определения координат характерной точки	Средняя квадратическая погрешность положения характерной точки (Mt), м	Описание обозначения точки на местности (при наличии)
	X	Y			
1	2	3	4	5	6
2340	435131.84	3291932.76	Картометрический метод	1.00	-
2341	435127.70	3291952.33	Картометрический метод	1.00	-
2338	435103.25	3291947.12	Картометрический метод	1.00	-

3. Сведения о характерных точках части (частей) границы объекта

Обозначение характерных точек части границы	Координаты, м		Метод определения координат характерной точки	Средняя квадратическая погрешность положения характерной точки (Mt), м	Описание обозначения точки на местности (при наличии)
	X	Y			
1	2	3	4	5	6
-	-	-	-	-	-

Раздел 3

Сведения о местоположении измененных (уточненных) границ объекта

1. Система координат -

2. Сведения о характерных точках границ объекта

Обозначение характерных точек границ	Существующие координаты, м		Измененные (уточненные) координаты, м		Метод определения координат характерной точки	Средняя квадратическая погрешность положения характерной точки (Mt), м	Описание обозначения точки на местности (при наличии)
	X	Y	X	Y			
1	2	3	4	5	6	7	8
-	-	-	-	-	-	-	

3. Сведения о характерных точках части (частей) границы объекта

Обозначение характерных точек части границы	Существующие координаты, м		Измененные (уточненные) координаты, м		Метод определения координат характерной точки	Средняя квадратическая погрешность положения характерной точки (Mt), м	Описание обозначения точки на местности (при наличии)
	X	Y	X	Y			
1	2	3	4	5	6	7	8
-	-	-	-	-	-	-	

**Текстовое описание местоположения границ населенных пунктов,
территориальных зон**

Прохождение границы		Описание прохождения границы
от точки	до точки	
1	2	3
1	2	-
2	3	-
3	4	-
4	5	-
5	6	-
6	7	-
7	8	-
8	9	-
9	10	-
10	11	-
11	12	-
12	13	-
13	14	-
14	15	-
15	16	-
16	17	-
17	18	-
18	19	-
19	20	-
20	21	-
21	22	-
22	23	-
23	24	-
24	25	-
25	26	-
26	27	-
27	28	-
28	29	-
29	30	-
30	31	-
31	32	-
32	33	-
33	34	-
34	35	-
35	36	-
36	37	-
37	38	-

**Текстовое описание местоположения границ населенных пунктов,
территориальных зон**

Прохождение границы		Описание прохождения границы
от точки	до точки	
1	2	3
38	39	-
39	40	-
40	41	-
41	42	-
42	43	-
43	44	-
44	45	-
45	46	-
46	47	-
47	48	-
48	49	-
49	50	-
50	51	-
51	52	-
52	53	-
53	54	-
54	55	-
55	56	-
56	57	-
57	58	-
58	59	-
59	60	-
60	61	-
61	62	-
62	63	-
63	64	-
64	65	-
65	66	-
66	67	-
67	68	-
68	69	-
69	70	-
70	71	-
71	72	-
72	73	-
73	74	-
74	75	-

**Текстовое описание местоположения границ населенных пунктов,
территориальных зон**

Прохождение границы		Описание прохождения границы
от точки	до точки	
1	2	3
75	76	-
76	77	-
77	78	-
78	79	-
79	80	-
80	81	-
81	82	-
82	83	-
83	84	-
84	85	-
85	86	-
86	87	-
87	88	-
88	89	-
89	90	-
90	91	-
91	92	-
92	93	-
93	94	-
94	95	-
95	96	-
96	97	-
97	98	-
98	99	-
99	100	-
100	101	-
101	102	-
102	103	-
103	104	-
104	105	-
105	106	-
106	107	-
107	108	-
108	109	-
109	110	-
110	111	-
111	112	-

**Текстовое описание местоположения границ населенных пунктов,
территориальных зон**

Прохождение границы		Описание прохождения границы
от точки	до точки	
1	2	3
112	113	-
113	114	-
114	115	-
115	116	-
116	117	-
117	118	-
118	119	-
119	120	-
120	121	-
121	122	-
122	123	-
123	124	-
124	125	-
125	126	-
126	127	-
127	128	-
128	129	-
129	130	-
130	131	-
131	132	-
132	133	-
133	134	-
134	135	-
135	136	-
136	137	-
137	138	-
138	139	-
139	140	-
140	141	-
141	142	-
142	143	-
143	144	-
144	145	-
145	146	-
146	147	-
147	148	-
148	149	-

**Текстовое описание местоположения границ населенных пунктов,
территориальных зон**

Прохождение границы		Описание прохождения границы
от точки	до точки	
1	2	3
149	150	-
150	151	-
151	152	-
152	153	-
153	154	-
154	155	-
155	156	-
156	157	-
157	158	-
158	159	-
159	160	-
160	161	-
161	162	-
162	163	-
163	164	-
164	165	-
165	166	-
166	167	-
167	168	-
168	169	-
169	170	-
170	171	-
171	172	-
172	173	-
173	174	-
174	175	-
175	176	-
176	177	-
177	178	-
178	179	-
179	180	-
180	181	-
181	182	-
182	183	-
183	184	-
184	185	-
185	186	-

**Текстовое описание местоположения границ населенных пунктов,
территориальных зон**

Прохождение границы		Описание прохождения границы
от точки	до точки	
1	2	3
186	187	-
187	188	-
188	189	-
189	190	-
190	191	-
191	192	-
192	193	-
193	194	-
194	195	-
195	196	-
196	197	-
197	198	-
198	199	-
199	200	-
200	201	-
201	202	-
202	203	-
203	204	-
204	205	-
205	206	-
206	207	-
207	208	-
208	209	-
209	210	-
210	211	-
211	212	-
212	213	-
213	214	-
214	215	-
215	216	-
216	217	-
217	218	-
218	219	-
219	220	-
220	221	-
221	222	-
222	223	-

**Текстовое описание местоположения границ населенных пунктов,
территориальных зон**

Прохождение границы		Описание прохождения границы
от точки	до точки	
1	2	3
223	224	-
224	225	-
225	226	-
226	227	-
227	228	-
228	229	-
229	230	-
230	231	-
231	232	-
232	233	-
233	234	-
234	235	-
235	236	-
236	237	-
237	238	-
238	239	-
239	240	-
240	241	-
241	242	-
242	243	-
243	244	-
244	245	-
245	246	-
246	247	-
247	248	-
248	249	-
249	250	-
250	251	-
251	252	-
252	253	-
253	254	-
254	255	-
255	256	-
256	257	-
257	258	-
258	259	-
259	260	-

**Текстовое описание местоположения границ населенных пунктов,
территориальных зон**

Прохождение границы		Описание прохождения границы
от точки	до точки	
1	2	3
260	261	-
261	262	-
262	263	-
263	264	-
264	265	-
265	266	-
266	267	-
267	268	-
268	269	-
269	270	-
270	271	-
271	272	-
272	273	-
273	274	-
274	275	-
275	276	-
276	277	-
277	278	-
278	279	-
279	280	-
280	281	-
281	282	-
282	283	-
283	284	-
284	285	-
285	286	-
286	287	-
287	288	-
288	289	-
289	290	-
290	291	-
291	292	-
292	293	-
293	294	-
294	295	-
295	296	-
296	297	-

**Текстовое описание местоположения границ населенных пунктов,
территориальных зон**

Прохождение границы		Описание прохождения границы
от точки	до точки	
1	2	3
297	298	-
298	299	-
299	300	-
300	301	-
301	302	-
302	303	-
303	304	-
304	305	-
305	306	-
306	307	-
307	308	-
308	309	-
309	310	-
310	311	-
311	312	-
312	313	-
313	314	-
314	315	-
315	316	-
316	317	-
317	318	-
318	319	-
319	320	-
320	321	-
321	322	-
322	323	-
323	324	-
324	325	-
325	326	-
326	327	-
327	328	-
328	329	-
329	330	-
330	331	-
331	332	-
332	333	-
333	334	-

**Текстовое описание местоположения границ населенных пунктов,
территориальных зон**

Прохождение границы		Описание прохождения границы
от точки	до точки	
1	2	3
334	335	-
335	336	-
336	337	-
337	338	-
338	339	-
339	340	-
340	341	-
341	342	-
342	343	-
343	344	-
344	345	-
345	346	-
346	347	-
347	348	-
348	349	-
349	350	-
350	351	-
351	352	-
352	353	-
353	354	-
354	355	-
355	356	-
356	357	-
357	358	-
358	359	-
359	360	-
360	361	-
361	362	-
362	363	-
363	364	-
364	365	-
365	366	-
366	367	-
367	368	-
368	369	-
369	370	-
370	371	-

**Текстовое описание местоположения границ населенных пунктов,
территориальных зон**

Прохождение границы		Описание прохождения границы
от точки	до точки	
1	2	3
371	372	-
372	373	-
373	374	-
374	375	-
375	376	-
376	377	-
377	378	-
378	379	-
379	380	-
380	381	-
381	382	-
382	383	-
383	384	-
384	385	-
385	386	-
386	387	-
387	388	-
388	389	-
389	390	-
390	391	-
391	392	-
392	393	-
393	394	-
394	395	-
395	396	-
396	397	-
397	398	-
398	399	-
399	400	-
400	401	-
401	402	-
402	403	-
403	404	-
404	405	-
405	406	-
406	407	-
407	408	-

**Текстовое описание местоположения границ населенных пунктов,
территориальных зон**

Прохождение границы		Описание прохождения границы
от точки	до точки	
1	2	3
408	409	-
409	410	-
410	411	-
411	412	-
412	413	-
413	414	-
414	415	-
415	416	-
416	417	-
417	418	-
418	419	-
419	420	-
420	421	-
421	422	-
422	423	-
423	424	-
424	425	-
425	426	-
426	427	-
427	428	-
428	429	-
429	430	-
430	431	-
431	432	-
432	433	-
433	434	-
434	435	-
435	436	-
436	437	-
437	438	-
438	439	-
439	440	-
440	441	-
441	442	-
442	443	-
443	444	-
444	445	-

**Текстовое описание местоположения границ населенных пунктов,
территориальных зон**

Прохождение границы		Описание прохождения границы
от точки	до точки	
1	2	3
445	446	-
446	447	-
447	448	-
448	449	-
449	450	-
450	451	-
451	452	-
452	453	-
453	454	-
454	455	-
455	456	-
456	457	-
457	458	-
458	459	-
459	460	-
460	461	-
461	462	-
462	463	-
463	464	-
464	465	-
465	466	-
466	467	-
467	468	-
468	469	-
469	470	-
470	471	-
471	472	-
472	473	-
473	474	-
474	475	-
475	476	-
476	477	-
477	478	-
478	479	-
479	480	-
480	481	-
481	482	-

**Текстовое описание местоположения границ населенных пунктов,
территориальных зон**

Прохождение границы		Описание прохождения границы
от точки	до точки	
1	2	3
482	483	-
483	484	-
484	485	-
485	486	-
486	487	-
487	488	-
488	489	-
489	490	-
490	491	-
491	492	-
492	493	-
493	494	-
494	495	-
495	496	-
496	497	-
497	498	-
498	499	-
499	500	-
500	501	-
501	502	-
502	503	-
503	504	-
504	505	-
505	506	-
506	507	-
507	508	-
508	509	-
509	510	-
510	511	-
511	512	-
512	513	-
513	514	-
514	515	-
515	516	-
516	517	-
517	518	-
518	519	-

**Текстовое описание местоположения границ населенных пунктов,
территориальных зон**

Прохождение границы		Описание прохождения границы
от точки	до точки	
1	2	3
519	520	-
520	521	-
521	522	-
522	523	-
523	524	-
524	525	-
525	526	-
526	527	-
527	528	-
528	529	-
529	530	-
530	531	-
531	532	-
532	533	-
533	534	-
534	535	-
535	536	-
536	537	-
537	538	-
538	539	-
539	540	-
540	541	-
541	542	-
542	543	-
543	544	-
544	545	-
545	546	-
546	547	-
547	548	-
548	549	-
549	550	-
550	551	-
551	552	-
552	553	-
553	554	-
554	555	-
555	556	-

**Текстовое описание местоположения границ населенных пунктов,
территориальных зон**

Прохождение границы		Описание прохождения границы
от точки	до точки	
1	2	3
556	557	-
557	558	-
558	559	-
559	560	-
560	561	-
561	562	-
562	563	-
563	564	-
564	565	-
565	566	-
566	567	-
567	568	-
568	569	-
569	570	-
570	571	-
571	572	-
572	573	-
573	574	-
574	575	-
575	576	-
576	577	-
577	578	-
578	579	-
579	580	-
580	581	-
581	582	-
582	583	-
583	584	-
584	585	-
585	586	-
586	587	-
587	588	-
588	589	-
589	590	-
590	591	-
591	592	-
592	593	-

**Текстовое описание местоположения границ населенных пунктов,
территориальных зон**

Прохождение границы		Описание прохождения границы
от точки	до точки	
1	2	3
593	594	-
594	595	-
595	596	-
596	597	-
597	598	-
598	599	-
599	600	-
600	601	-
601	602	-
602	603	-
603	604	-
604	605	-
605	606	-
606	607	-
607	608	-
608	609	-
609	610	-
610	1	-
611	612	-
612	613	-
613	614	-
614	615	-
615	616	-
616	617	-
617	618	-
618	619	-
619	620	-
620	621	-
621	622	-
622	623	-
623	624	-
624	625	-
625	626	-
626	627	-
627	628	-
628	629	-
629	630	-

**Текстовое описание местоположения границ населенных пунктов,
территориальных зон**

Прохождение границы		Описание прохождения границы
от точки	до точки	
1	2	3
630	631	-
631	632	-
632	633	-
633	634	-
634	635	-
635	636	-
636	637	-
637	638	-
638	639	-
639	640	-
640	641	-
641	642	-
642	643	-
643	644	-
644	645	-
645	646	-
646	647	-
647	648	-
648	649	-
649	650	-
650	651	-
651	652	-
652	653	-
653	654	-
654	655	-
655	656	-
656	657	-
657	658	-
658	659	-
659	611	-
660	661	-
661	662	-
662	663	-
663	664	-
664	665	-
665	666	-
666	667	-

**Текстовое описание местоположения границ населенных пунктов,
территориальных зон**

Прохождение границы		Описание прохождения границы
от точки	до точки	
1	2	3
667	668	-
668	669	-
669	670	-
670	671	-
671	672	-
672	673	-
673	674	-
674	675	-
675	676	-
676	677	-
677	678	-
678	679	-
679	680	-
680	660	-
681	682	-
682	683	-
683	684	-
684	685	-
685	686	-
686	687	-
687	688	-
688	689	-
689	690	-
690	691	-
691	692	-
692	693	-
693	694	-
694	695	-
695	696	-
696	697	-
697	698	-
698	699	-
699	700	-
700	701	-
701	702	-
702	703	-
703	704	-

**Текстовое описание местоположения границ населенных пунктов,
территориальных зон**

Прохождение границы		Описание прохождения границы
от точки	до точки	
1	2	3
704	705	-
705	706	-
706	707	-
707	708	-
708	709	-
709	710	-
710	711	-
711	712	-
712	713	-
713	714	-
714	715	-
715	716	-
716	717	-
717	718	-
718	719	-
719	720	-
720	721	-
721	722	-
722	723	-
723	724	-
724	725	-
725	726	-
726	727	-
727	728	-
728	729	-
729	730	-
730	731	-
731	732	-
732	733	-
733	734	-
734	735	-
735	736	-
736	737	-
737	738	-
738	739	-
739	740	-
740	741	-

**Текстовое описание местоположения границ населенных пунктов,
территориальных зон**

Прохождение границы		Описание прохождения границы
от точки	до точки	
1	2	3
741	742	-
742	743	-
743	744	-
744	745	-
745	746	-
746	747	-
747	748	-
748	749	-
749	750	-
750	751	-
751	752	-
752	753	-
753	754	-
754	755	-
755	756	-
756	757	-
757	758	-
758	759	-
759	760	-
760	761	-
761	762	-
762	763	-
763	764	-
764	765	-
765	766	-
766	767	-
767	768	-
768	769	-
769	770	-
770	771	-
771	772	-
772	773	-
773	774	-
774	775	-
775	776	-
776	777	-
777	778	-

**Текстовое описание местоположения границ населенных пунктов,
территориальных зон**

Прохождение границы		Описание прохождения границы
от точки	до точки	
1	2	3
778	779	-
779	780	-
780	781	-
781	782	-
782	783	-
783	784	-
784	785	-
785	786	-
786	787	-
787	788	-
788	789	-
789	790	-
790	791	-
791	792	-
792	793	-
793	794	-
794	795	-
795	796	-
796	797	-
797	798	-
798	799	-
799	800	-
800	801	-
801	802	-
802	803	-
803	804	-
804	805	-
805	806	-
806	807	-
807	808	-
808	809	-
809	810	-
810	811	-
811	812	-
812	813	-
813	814	-
814	815	-

**Текстовое описание местоположения границ населенных пунктов,
территориальных зон**

Прохождение границы		Описание прохождения границы
от точки	до точки	
1	2	3
815	816	-
816	817	-
817	818	-
818	819	-
819	820	-
820	821	-
821	822	-
822	823	-
823	824	-
824	825	-
825	826	-
826	827	-
827	828	-
828	829	-
829	830	-
830	831	-
831	832	-
832	833	-
833	834	-
834	835	-
835	836	-
836	837	-
837	838	-
838	839	-
839	840	-
840	841	-
841	842	-
842	843	-
843	844	-
844	845	-
845	846	-
846	847	-
847	848	-
848	849	-
849	850	-
850	851	-
851	852	-

**Текстовое описание местоположения границ населенных пунктов,
территориальных зон**

Прохождение границы		Описание прохождения границы
от точки	до точки	
1	2	3
852	853	-
853	854	-
854	855	-
855	856	-
856	857	-
857	858	-
858	859	-
859	860	-
860	861	-
861	862	-
862	863	-
863	864	-
864	865	-
865	866	-
866	867	-
867	868	-
868	869	-
869	870	-
870	871	-
871	872	-
872	873	-
873	874	-
874	875	-
875	876	-
876	877	-
877	878	-
878	879	-
879	880	-
880	881	-
881	882	-
882	883	-
883	884	-
884	885	-
885	886	-
886	887	-
887	888	-
888	889	-

**Текстовое описание местоположения границ населенных пунктов,
территориальных зон**

Прохождение границы		Описание прохождения границы
от точки	до точки	
1	2	3
889	890	-
890	891	-
891	892	-
892	893	-
893	894	-
894	895	-
895	896	-
896	897	-
897	898	-
898	899	-
899	900	-
900	901	-
901	902	-
902	903	-
903	904	-
904	905	-
905	906	-
906	907	-
907	908	-
908	909	-
909	910	-
910	911	-
911	912	-
912	913	-
913	914	-
914	915	-
915	916	-
916	917	-
917	918	-
918	919	-
919	920	-
920	921	-
921	922	-
922	923	-
923	924	-
924	925	-
925	926	-

**Текстовое описание местоположения границ населенных пунктов,
территориальных зон**

Прохождение границы		Описание прохождения границы
от точки	до точки	
1	2	3
926	927	-
927	928	-
928	929	-
929	930	-
930	931	-
931	932	-
932	933	-
933	934	-
934	935	-
935	936	-
936	937	-
937	938	-
938	939	-
939	940	-
940	941	-
941	942	-
942	943	-
943	944	-
944	945	-
945	946	-
946	947	-
947	948	-
948	949	-
949	950	-
950	951	-
951	952	-
952	953	-
953	954	-
954	955	-
955	956	-
956	957	-
957	958	-
958	959	-
959	960	-
960	961	-
961	962	-
962	963	-

**Текстовое описание местоположения границ населенных пунктов,
территориальных зон**

Прохождение границы		Описание прохождения границы
от точки	до точки	
1	2	3
963	964	-
964	965	-
965	966	-
966	967	-
967	968	-
968	969	-
969	970	-
970	971	-
971	972	-
972	973	-
973	974	-
974	975	-
975	976	-
976	977	-
977	978	-
978	979	-
979	980	-
980	981	-
981	982	-
982	983	-
983	984	-
984	985	-
985	986	-
986	987	-
987	988	-
988	989	-
989	990	-
990	991	-
991	992	-
992	993	-
993	994	-
994	995	-
995	996	-
996	997	-
997	681	-
998	999	-
999	1000	-

**Текстовое описание местоположения границ населенных пунктов,
территориальных зон**

Прохождение границы		Описание прохождения границы
от точки	до точки	
1	2	3
1000	1001	-
1001	1002	-
1002	1003	-
1003	1004	-
1004	1005	-
1005	1006	-
1006	1007	-
1007	1008	-
1008	1009	-
1009	1010	-
1010	1011	-
1011	1012	-
1012	1013	-
1013	1014	-
1014	1015	-
1015	1016	-
1016	1017	-
1017	1018	-
1018	1019	-
1019	1020	-
1020	1021	-
1021	1022	-
1022	1023	-
1023	1024	-
1024	1025	-
1025	1026	-
1026	998	-
1027	1028	-
1028	1029	-
1029	1030	-
1030	1031	-
1031	1032	-
1032	1033	-
1033	1034	-
1034	1035	-
1035	1036	-
1036	1037	-

**Текстовое описание местоположения границ населенных пунктов,
территориальных зон**

Прохождение границы		Описание прохождения границы
от точки	до точки	
1	2	3
1037	1038	-
1038	1039	-
1039	1040	-
1040	1041	-
1041	1027	-
1042	1043	-
1043	1044	-
1044	1045	-
1045	1046	-
1046	1047	-
1047	1048	-
1048	1049	-
1049	1050	-
1050	1051	-
1051	1052	-
1052	1053	-
1053	1054	-
1054	1055	-
1055	1056	-
1056	1057	-
1057	1058	-
1058	1059	-
1059	1060	-
1060	1061	-
1061	1062	-
1062	1063	-
1063	1064	-
1064	1065	-
1065	1066	-
1066	1067	-
1067	1068	-
1068	1069	-
1069	1070	-
1070	1071	-
1071	1072	-
1072	1073	-
1073	1074	-

**Текстовое описание местоположения границ населенных пунктов,
территориальных зон**

Прохождение границы		Описание прохождения границы
от точки	до точки	
1	2	3
1074	1075	-
1075	1076	-
1076	1077	-
1077	1078	-
1078	1079	-
1079	1080	-
1080	1081	-
1081	1082	-
1082	1083	-
1083	1042	-
1084	1085	-
1085	1086	-
1086	1087	-
1087	1088	-
1088	1089	-
1089	1090	-
1090	1091	-
1091	1092	-
1092	1093	-
1093	1094	-
1094	1095	-
1095	1096	-
1096	1097	-
1097	1098	-
1098	1099	-
1099	1100	-
1100	1101	-
1101	1102	-
1102	1103	-
1103	1104	-
1104	1105	-
1105	1106	-
1106	1107	-
1107	1108	-
1108	1109	-
1109	1110	-
1110	1111	-

**Текстовое описание местоположения границ населенных пунктов,
территориальных зон**

Прохождение границы		Описание прохождения границы
от точки	до точки	
1	2	3
1111	1112	-
1112	1113	-
1113	1114	-
1114	1115	-
1115	1116	-
1116	1117	-
1117	1118	-
1118	1119	-
1119	1120	-
1120	1121	-
1121	1122	-
1122	1123	-
1123	1124	-
1124	1125	-
1125	1126	-
1126	1127	-
1127	1128	-
1128	1129	-
1129	1130	-
1130	1131	-
1131	1132	-
1132	1133	-
1133	1134	-
1134	1135	-
1135	1136	-
1136	1137	-
1137	1138	-
1138	1139	-
1139	1140	-
1140	1141	-
1141	1142	-
1142	1143	-
1143	1144	-
1144	1145	-
1145	1146	-
1146	1147	-
1147	1148	-

**Текстовое описание местоположения границ населенных пунктов,
территориальных зон**

Прохождение границы		Описание прохождения границы
от точки	до точки	
1	2	3
1148	1149	-
1149	1150	-
1150	1151	-
1151	1152	-
1152	1153	-
1153	1154	-
1154	1155	-
1155	1156	-
1156	1157	-
1157	1158	-
1158	1159	-
1159	1160	-
1160	1161	-
1161	1162	-
1162	1163	-
1163	1164	-
1164	1165	-
1165	1166	-
1166	1167	-
1167	1168	-
1168	1169	-
1169	1170	-
1170	1171	-
1171	1172	-
1172	1173	-
1173	1174	-
1174	1175	-
1175	1176	-
1176	1177	-
1177	1178	-
1178	1179	-
1179	1180	-
1180	1181	-
1181	1182	-
1182	1183	-
1183	1184	-
1184	1185	-

**Текстовое описание местоположения границ населенных пунктов,
территориальных зон**

Прохождение границы		Описание прохождения границы
от точки	до точки	
1	2	3
1185	1186	-
1186	1187	-
1187	1188	-
1188	1189	-
1189	1190	-
1190	1191	-
1191	1192	-
1192	1193	-
1193	1194	-
1194	1195	-
1195	1196	-
1196	1197	-
1197	1198	-
1198	1199	-
1199	1200	-
1200	1201	-
1201	1202	-
1202	1203	-
1203	1204	-
1204	1205	-
1205	1206	-
1206	1207	-
1207	1208	-
1208	1209	-
1209	1210	-
1210	1211	-
1211	1212	-
1212	1213	-
1213	1214	-
1214	1215	-
1215	1216	-
1216	1217	-
1217	1218	-
1218	1219	-
1219	1220	-
1220	1221	-
1221	1222	-

**Текстовое описание местоположения границ населенных пунктов,
территориальных зон**

Прохождение границы		Описание прохождения границы
от точки	до точки	
1	2	3
1222	1223	-
1223	1224	-
1224	1225	-
1225	1226	-
1226	1227	-
1227	1228	-
1228	1229	-
1229	1230	-
1230	1231	-
1231	1232	-
1232	1233	-
1233	1234	-
1234	1235	-
1235	1236	-
1236	1237	-
1237	1238	-
1238	1239	-
1239	1240	-
1240	1241	-
1241	1242	-
1242	1243	-
1243	1244	-
1244	1245	-
1245	1246	-
1246	1247	-
1247	1248	-
1248	1249	-
1249	1250	-
1250	1251	-
1251	1252	-
1252	1253	-
1253	1254	-
1254	1255	-
1255	1256	-
1256	1257	-
1257	1258	-
1258	1259	-

**Текстовое описание местоположения границ населенных пунктов,
территориальных зон**

Прохождение границы		Описание прохождения границы
от точки	до точки	
1	2	3
1259	1260	-
1260	1261	-
1261	1262	-
1262	1263	-
1263	1264	-
1264	1265	-
1265	1266	-
1266	1267	-
1267	1268	-
1268	1269	-
1269	1270	-
1270	1271	-
1271	1272	-
1272	1273	-
1273	1274	-
1274	1275	-
1275	1276	-
1276	1277	-
1277	1278	-
1278	1279	-
1279	1280	-
1280	1281	-
1281	1282	-
1282	1283	-
1283	1284	-
1284	1285	-
1285	1286	-
1286	1287	-
1287	1288	-
1288	1289	-
1289	1290	-
1290	1291	-
1291	1292	-
1292	1293	-
1293	1294	-
1294	1295	-
1295	1296	-

**Текстовое описание местоположения границ населенных пунктов,
территориальных зон**

Прохождение границы		Описание прохождения границы
от точки	до точки	
1	2	3
1296	1297	-
1297	1298	-
1298	1299	-
1299	1300	-
1300	1301	-
1301	1302	-
1302	1303	-
1303	1304	-
1304	1305	-
1305	1306	-
1306	1307	-
1307	1308	-
1308	1309	-
1309	1310	-
1310	1311	-
1311	1084	-
1312	1313	-
1313	1314	-
1314	1315	-
1315	1316	-
1316	1317	-
1317	1318	-
1318	1319	-
1319	1320	-
1320	1321	-
1321	1322	-
1322	1323	-
1323	1324	-
1324	1325	-
1325	1326	-
1326	1327	-
1327	1328	-
1328	1329	-
1329	1330	-
1330	1331	-
1331	1332	-
1332	1333	-

**Текстовое описание местоположения границ населенных пунктов,
территориальных зон**

Прохождение границы		Описание прохождения границы
от точки	до точки	
1	2	3
1333	1334	-
1334	1335	-
1335	1336	-
1336	1337	-
1337	1338	-
1338	1339	-
1339	1340	-
1340	1341	-
1341	1342	-
1342	1343	-
1343	1344	-
1344	1345	-
1345	1346	-
1346	1347	-
1347	1348	-
1348	1349	-
1349	1350	-
1350	1351	-
1351	1352	-
1352	1353	-
1353	1354	-
1354	1355	-
1355	1356	-
1356	1357	-
1357	1358	-
1358	1359	-
1359	1360	-
1360	1361	-
1361	1362	-
1362	1363	-
1363	1364	-
1364	1365	-
1365	1366	-
1366	1367	-
1367	1368	-
1368	1369	-
1369	1370	-

**Текстовое описание местоположения границ населенных пунктов,
территориальных зон**

Прохождение границы		Описание прохождения границы
от точки	до точки	
1	2	
1370	1371	-
1371	1372	-
1372	1373	-
1373	1374	-
1374	1375	-
1375	1376	-
1376	1377	-
1377	1378	-
1378	1379	-
1379	1380	-
1380	1381	-
1381	1382	-
1382	1383	-
1383	1384	-
1384	1385	-
1385	1386	-
1386	1387	-
1387	1388	-
1388	1389	-
1389	1390	-
1390	1391	-
1391	1392	-
1392	1393	-
1393	1394	-
1394	1395	-
1395	1396	-
1396	1397	-
1397	1398	-
1398	1399	-
1399	1400	-
1400	1401	-
1401	1402	-
1402	1403	-
1403	1404	-
1404	1405	-
1405	1406	-
1406	1407	-

**Текстовое описание местоположения границ населенных пунктов,
территориальных зон**

Прохождение границы		Описание прохождения границы
от точки	до точки	
1	2	3
1407	1408	-
1408	1409	-
1409	1410	-
1410	1411	-
1411	1412	-
1412	1413	-
1413	1414	-
1414	1415	-
1415	1416	-
1416	1417	-
1417	1418	-
1418	1419	-
1419	1420	-
1420	1421	-
1421	1422	-
1422	1312	-
1423	1424	-
1424	1425	-
1425	1426	-
1426	1427	-
1427	1428	-
1428	1429	-
1429	1430	-
1430	1431	-
1431	1423	-
1432	1433	-
1433	1434	-
1434	1435	-
1435	1436	-
1436	1437	-
1437	1438	-
1438	1432	-
1439	1440	-
1440	1441	-
1441	1442	-
1442	1443	-
1443	1444	-

**Текстовое описание местоположения границ населенных пунктов,
территориальных зон**

Прохождение границы		Описание прохождения границы
от точки	до точки	
1	2	3
1444	1445	-
1445	1446	-
1446	1447	-
1447	1448	-
1448	1449	-
1449	1450	-
1450	1451	-
1451	1452	-
1452	1453	-
1453	1454	-
1454	1455	-
1455	1456	-
1456	1457	-
1457	1458	-
1458	1459	-
1459	1460	-
1460	1461	-
1461	1462	-
1462	1463	-
1463	1464	-
1464	1465	-
1465	1466	-
1466	1467	-
1467	1468	-
1468	1469	-
1469	1470	-
1470	1471	-
1471	1472	-
1472	1473	-
1473	1474	-
1474	1475	-
1475	1476	-
1476	1477	-
1477	1478	-
1478	1479	-
1479	1480	-
1480	1481	-

**Текстовое описание местоположения границ населенных пунктов,
территориальных зон**

Прохождение границы		Описание прохождения границы
от точки	до точки	
1	2	3
1481	1482	-
1482	1483	-
1483	1484	-
1484	1485	-
1485	1486	-
1486	1487	-
1487	1488	-
1488	1489	-
1489	1490	-
1490	1491	-
1491	1492	-
1492	1493	-
1493	1494	-
1494	1495	-
1495	1496	-
1496	1497	-
1497	1498	-
1498	1499	-
1499	1500	-
1500	1501	-
1501	1502	-
1502	1503	-
1503	1504	-
1504	1505	-
1505	1506	-
1506	1507	-
1507	1508	-
1508	1509	-
1509	1510	-
1510	1511	-
1511	1439	-
1512	1513	-
1513	1514	-
1514	1515	-
1515	1516	-
1516	1517	-
1517	1518	-

**Текстовое описание местоположения границ населенных пунктов,
территориальных зон**

Прохождение границы		Описание прохождения границы
от точки	до точки	
1	2	3
1518	1519	-
1519	1520	-
1520	1521	-
1521	1522	-
1522	1523	-
1523	1524	-
1524	1525	-
1525	1526	-
1526	1527	-
1527	1528	-
1528	1529	-
1529	1530	-
1530	1531	-
1531	1532	-
1532	1533	-
1533	1534	-
1534	1535	-
1535	1536	-
1536	1537	-
1537	1538	-
1538	1539	-
1539	1540	-
1540	1541	-
1541	1542	-
1542	1543	-
1543	1544	-
1544	1545	-
1545	1546	-
1546	1547	-
1547	1548	-
1548	1549	-
1549	1550	-
1550	1551	-
1551	1552	-
1552	1553	-
1553	1554	-
1554	1555	-

**Текстовое описание местоположения границ населенных пунктов,
территориальных зон**

Прохождение границы		Описание прохождения границы
от точки	до точки	
1	2	
1555	1556	-
1556	1557	-
1557	1558	-
1558	1559	-
1559	1560	-
1560	1561	-
1561	1562	-
1562	1563	-
1563	1564	-
1564	1565	-
1565	1566	-
1566	1567	-
1567	1568	-
1568	1569	-
1569	1570	-
1570	1571	-
1571	1572	-
1572	1573	-
1573	1574	-
1574	1575	-
1575	1576	-
1576	1577	-
1577	1578	-
1578	1579	-
1579	1580	-
1580	1581	-
1581	1582	-
1582	1583	-
1583	1584	-
1584	1585	-
1585	1586	-
1586	1587	-
1587	1588	-
1588	1589	-
1589	1590	-
1590	1591	-
1591	1592	-

**Текстовое описание местоположения границ населенных пунктов,
территориальных зон**

Прохождение границы		Описание прохождения границы
от точки	до точки	
1	2	
1592	1593	-
1593	1594	-
1594	1595	-
1595	1596	-
1596	1597	-
1597	1598	-
1598	1599	-
1599	1600	-
1600	1601	-
1601	1602	-
1602	1512	-
1603	1604	-
1604	1605	-
1605	1606	-
1606	1607	-
1607	1608	-
1608	1609	-
1609	1610	-
1610	1611	-
1611	1612	-
1612	1613	-
1613	1614	-
1614	1615	-
1615	1616	-
1616	1617	-
1617	1618	-
1618	1619	-
1619	1620	-
1620	1621	-
1621	1622	-
1622	1623	-
1623	1624	-
1624	1625	-
1625	1626	-
1626	1627	-
1627	1628	-
1628	1629	-

**Текстовое описание местоположения границ населенных пунктов,
территориальных зон**

Прохождение границы		Описание прохождения границы
от точки	до точки	
1	2	3
1629	1630	-
1630	1631	-
1631	1632	-
1632	1633	-
1633	1634	-
1634	1635	-
1635	1636	-
1636	1637	-
1637	1638	-
1638	1639	-
1639	1640	-
1640	1641	-
1641	1642	-
1642	1643	-
1643	1644	-
1644	1645	-
1645	1646	-
1646	1647	-
1647	1648	-
1648	1649	-
1649	1650	-
1650	1651	-
1651	1652	-
1652	1653	-
1653	1654	-
1654	1655	-
1655	1656	-
1656	1657	-
1657	1658	-
1658	1659	-
1659	1660	-
1660	1661	-
1661	1662	-
1662	1663	-
1663	1664	-
1664	1665	-
1665	1666	-

**Текстовое описание местоположения границ населенных пунктов,
территориальных зон**

Прохождение границы		Описание прохождения границы
от точки	до точки	
1	2	3
1666	1667	-
1667	1668	-
1668	1669	-
1669	1670	-
1670	1671	-
1671	1672	-
1672	1673	-
1673	1674	-
1674	1675	-
1675	1676	-
1676	1677	-
1677	1678	-
1678	1679	-
1679	1680	-
1680	1681	-
1681	1682	-
1682	1683	-
1683	1684	-
1684	1685	-
1685	1686	-
1686	1687	-
1687	1688	-
1688	1689	-
1689	1690	-
1690	1691	-
1691	1692	-
1692	1693	-
1693	1694	-
1694	1695	-
1695	1696	-
1696	1697	-
1697	1698	-
1698	1699	-
1699	1700	-
1700	1701	-
1701	1702	-
1702	1703	-

**Текстовое описание местоположения границ населенных пунктов,
территориальных зон**

Прохождение границы		Описание прохождения границы
от точки	до точки	
1	2	3
1703	1704	-
1704	1705	-
1705	1706	-
1706	1707	-
1707	1708	-
1708	1709	-
1709	1710	-
1710	1711	-
1711	1712	-
1712	1713	-
1713	1714	-
1714	1715	-
1715	1716	-
1716	1717	-
1717	1718	-
1718	1719	-
1719	1720	-
1720	1721	-
1721	1722	-
1722	1723	-
1723	1724	-
1724	1725	-
1725	1726	-
1726	1727	-
1727	1728	-
1728	1729	-
1729	1730	-
1730	1731	-
1731	1732	-
1732	1733	-
1733	1734	-
1734	1735	-
1735	1736	-
1736	1737	-
1737	1738	-
1738	1739	-
1739	1740	-

**Текстовое описание местоположения границ населенных пунктов,
территориальных зон**

Прохождение границы		Описание прохождения границы
от точки	до точки	
1	2	3
1740	1741	-
1741	1742	-
1742	1743	-
1743	1744	-
1744	1745	-
1745	1746	-
1746	1747	-
1747	1748	-
1748	1749	-
1749	1750	-
1750	1751	-
1751	1752	-
1752	1753	-
1753	1754	-
1754	1755	-
1755	1756	-
1756	1757	-
1757	1758	-
1758	1759	-
1759	1760	-
1760	1761	-
1761	1762	-
1762	1763	-
1763	1764	-
1764	1765	-
1765	1766	-
1766	1767	-
1767	1768	-
1768	1769	-
1769	1770	-
1770	1603	-
1771	1772	-
1772	1773	-
1773	1774	-
1774	1775	-
1775	1776	-
1776	1777	-

**Текстовое описание местоположения границ населенных пунктов,
территориальных зон**

Прохождение границы		Описание прохождения границы
от точки	до точки	
1	2	3
1777	1778	-
1778	1779	-
1779	1780	-
1780	1781	-
1781	1782	-
1782	1783	-
1783	1784	-
1784	1785	-
1785	1786	-
1786	1787	-
1787	1788	-
1788	1789	-
1789	1790	-
1790	1791	-
1791	1792	-
1792	1793	-
1793	1794	-
1794	1795	-
1795	1796	-
1796	1797	-
1797	1798	-
1798	1799	-
1799	1800	-
1800	1801	-
1801	1802	-
1802	1803	-
1803	1804	-
1804	1805	-
1805	1806	-
1806	1807	-
1807	1808	-
1808	1809	-
1809	1810	-
1810	1811	-
1811	1812	-
1812	1813	-
1813	1814	-

**Текстовое описание местоположения границ населенных пунктов,
территориальных зон**

Прохождение границы		Описание прохождения границы
от точки	до точки	
1	2	3
1814	1815	-
1815	1816	-
1816	1817	-
1817	1818	-
1818	1819	-
1819	1820	-
1820	1821	-
1821	1822	-
1822	1823	-
1823	1824	-
1824	1825	-
1825	1826	-
1826	1827	-
1827	1828	-
1828	1829	-
1829	1830	-
1830	1831	-
1831	1832	-
1832	1833	-
1833	1834	-
1834	1835	-
1835	1836	-
1836	1837	-
1837	1838	-
1838	1839	-
1839	1840	-
1840	1841	-
1841	1842	-
1842	1843	-
1843	1844	-
1844	1845	-
1845	1846	-
1846	1847	-
1847	1848	-
1848	1849	-
1849	1850	-
1850	1851	-

**Текстовое описание местоположения границ населенных пунктов,
территориальных зон**

Прохождение границы		Описание прохождения границы
от точки	до точки	
1	2	3
1851	1852	-
1852	1853	-
1853	1854	-
1854	1855	-
1855	1856	-
1856	1857	-
1857	1858	-
1858	1859	-
1859	1860	-
1860	1861	-
1861	1862	-
1862	1771	-
1863	1864	-
1864	1865	-
1865	1866	-
1866	1867	-
1867	1868	-
1868	1869	-
1869	1870	-
1870	1871	-
1871	1872	-
1872	1873	-
1873	1874	-
1874	1875	-
1875	1876	-
1876	1877	-
1877	1878	-
1878	1879	-
1879	1880	-
1880	1881	-
1881	1882	-
1882	1883	-
1883	1884	-
1884	1885	-
1885	1886	-
1886	1887	-
1887	1888	-

**Текстовое описание местоположения границ населенных пунктов,
территориальных зон**

Прохождение границы		Описание прохождения границы
от точки	до точки	
1	2	3
1888	1889	-
1889	1890	-
1890	1891	-
1891	1863	-
1892	1893	-
1893	1894	-
1894	1895	-
1895	1896	-
1896	1897	-
1897	1898	-
1898	1899	-
1899	1900	-
1900	1901	-
1901	1902	-
1902	1903	-
1903	1904	-
1904	1905	-
1905	1906	-
1906	1907	-
1907	1908	-
1908	1909	-
1909	1910	-
1910	1911	-
1911	1912	-
1912	1913	-
1913	1914	-
1914	1915	-
1915	1916	-
1916	1917	-
1917	1918	-
1918	1919	-
1919	1920	-
1920	1921	-
1921	1922	-
1922	1923	-
1923	1924	-
1924	1925	-

**Текстовое описание местоположения границ населенных пунктов,
территориальных зон**

Прохождение границы		Описание прохождения границы
от точки	до точки	
1	2	3
1925	1926	-
1926	1927	-
1927	1928	-
1928	1929	-
1929	1930	-
1930	1931	-
1931	1932	-
1932	1933	-
1933	1934	-
1934	1935	-
1935	1936	-
1936	1937	-
1937	1938	-
1938	1939	-
1939	1940	-
1940	1941	-
1941	1942	-
1942	1943	-
1943	1944	-
1944	1945	-
1945	1946	-
1946	1947	-
1947	1948	-
1948	1949	-
1949	1950	-
1950	1951	-
1951	1952	-
1952	1953	-
1953	1954	-
1954	1955	-
1955	1956	-
1956	1957	-
1957	1958	-
1958	1959	-
1959	1960	-
1960	1961	-
1961	1892	-

**Текстовое описание местоположения границ населенных пунктов,
территориальных зон**

Прохождение границы		Описание прохождения границы
от точки	до точки	
1	2	3
1962	1963	-
1963	1964	-
1964	1965	-
1965	1966	-
1966	1967	-
1967	1968	-
1968	1969	-
1969	1970	-
1970	1971	-
1971	1972	-
1972	1973	-
1973	1974	-
1974	1975	-
1975	1976	-
1976	1977	-
1977	1978	-
1978	1962	-
1979	1980	-
1980	1981	-
1981	1982	-
1982	1983	-
1983	1984	-
1984	1985	-
1985	1986	-
1986	1987	-
1987	1988	-
1988	1989	-
1989	1990	-
1990	1991	-
1991	1992	-
1992	1993	-
1993	1994	-
1994	1995	-
1995	1996	-
1996	1997	-
1997	1998	-
1998	1999	-

**Текстовое описание местоположения границ населенных пунктов,
территориальных зон**

Прохождение границы		Описание прохождения границы
от точки	до точки	
1	2	3
1999	2000	-
2000	2001	-
2001	2002	-
2002	2003	-
2003	2004	-
2004	2005	-
2005	2006	-
2006	2007	-
2007	2008	-
2008	2009	-
2009	2010	-
2010	2011	-
2011	2012	-
2012	2013	-
2013	2014	-
2014	2015	-
2015	2016	-
2016	2017	-
2017	2018	-
2018	2019	-
2019	2020	-
2020	2021	-
2021	2022	-
2022	2023	-
2023	2024	-
2024	2025	-
2025	2026	-
2026	2027	-
2027	2028	-
2028	2029	-
2029	2030	-
2030	2031	-
2031	2032	-
2032	2033	-
2033	2034	-
2034	1979	-
2035	2036	-

**Текстовое описание местоположения границ населенных пунктов,
территориальных зон**

Прохождение границы		Описание прохождения границы
от точки	до точки	
1	2	3
2036	2037	-
2037	2038	-
2038	2039	-
2039	2040	-
2040	2041	-
2041	2042	-
2042	2043	-
2043	2044	-
2044	2045	-
2045	2046	-
2046	2047	-
2047	2048	-
2048	2049	-
2049	2050	-
2050	2051	-
2051	2052	-
2052	2053	-
2053	2054	-
2054	2055	-
2055	2056	-
2056	2057	-
2057	2058	-
2058	2059	-
2059	2060	-
2060	2061	-
2061	2062	-
2062	2063	-
2063	2064	-
2064	2065	-
2065	2066	-
2066	2067	-
2067	2068	-
2068	2069	-
2069	2070	-
2070	2071	-
2071	2072	-
2072	2073	-

**Текстовое описание местоположения границ населенных пунктов,
территориальных зон**

Прохождение границы		Описание прохождения границы
от точки	до точки	
1	2	3
2073	2074	-
2074	2075	-
2075	2076	-
2076	2077	-
2077	2078	-
2078	2079	-
2079	2080	-
2080	2081	-
2081	2082	-
2082	2083	-
2083	2084	-
2084	2085	-
2085	2086	-
2086	2087	-
2087	2035	-
2088	2089	-
2089	2090	-
2090	2091	-
2091	2092	-
2092	2093	-
2093	2094	-
2094	2095	-
2095	2096	-
2096	2097	-
2097	2098	-
2098	2099	-
2099	2100	-
2100	2101	-
2101	2102	-
2102	2103	-
2103	2104	-
2104	2105	-
2105	2088	-
2106	2107	-
2107	2108	-
2108	2109	-
2109	2110	-

**Текстовое описание местоположения границ населенных пунктов,
территориальных зон**

Прохождение границы		Описание прохождения границы
от точки	до точки	
1	2	3
2110	2111	-
2111	2112	-
2112	2113	-
2113	2114	-
2114	2115	-
2115	2116	-
2116	2117	-
2117	2118	-
2118	2119	-
2119	2120	-
2120	2121	-
2121	2122	-
2122	2123	-
2123	2124	-
2124	2125	-
2125	2126	-
2126	2127	-
2127	2128	-
2128	2129	-
2129	2130	-
2130	2131	-
2131	2132	-
2132	2133	-
2133	2134	-
2134	2135	-
2135	2136	-
2136	2137	-
2137	2138	-
2138	2139	-
2139	2140	-
2140	2106	-
2141	2142	-
2142	2143	-
2143	2144	-
2144	2145	-
2145	2146	-
2146	2147	-

**Текстовое описание местоположения границ населенных пунктов,
территориальных зон**

Прохождение границы		Описание прохождения границы
от точки	до точки	
1	2	3
2147	2148	-
2148	2149	-
2149	2150	-
2150	2151	-
2151	2152	-
2152	2153	-
2153	2154	-
2154	2155	-
2155	2156	-
2156	2157	-
2157	2158	-
2158	2159	-
2159	2160	-
2160	2161	-
2161	2162	-
2162	2163	-
2163	2164	-
2164	2165	-
2165	2166	-
2166	2167	-
2167	2168	-
2168	2169	-
2169	2170	-
2170	2171	-
2171	2172	-
2172	2173	-
2173	2141	-
2174	2175	-
2175	2176	-
2176	2177	-
2177	2178	-
2178	2179	-
2179	2180	-
2180	2181	-
2181	2182	-
2182	2183	-
2183	2184	-

**Текстовое описание местоположения границ населенных пунктов,
территориальных зон**

Прохождение границы		Описание прохождения границы
от точки	до точки	
1	2	3
2184	2185	-
2185	2186	-
2186	2187	-
2187	2188	-
2188	2189	-
2189	2190	-
2190	2191	-
2191	2192	-
2192	2193	-
2193	2194	-
2194	2195	-
2195	2196	-
2196	2197	-
2197	2198	-
2198	2199	-
2199	2200	-
2200	2201	-
2201	2202	-
2202	2203	-
2203	2204	-
2204	2205	-
2205	2206	-
2206	2207	-
2207	2208	-
2208	2209	-
2209	2210	-
2210	2211	-
2211	2174	-
2212	2213	-
2213	2214	-
2214	2215	-
2215	2216	-
2216	2217	-
2217	2218	-
2218	2219	-
2219	2220	-
2220	2221	-

**Текстовое описание местоположения границ населенных пунктов,
территориальных зон**

Прохождение границы		Описание прохождения границы
от точки	до точки	
1	2	3
2221	2222	-
2222	2223	-
2223	2224	-
2224	2225	-
2225	2226	-
2226	2212	-
2227	2228	-
2228	2229	-
2229	2230	-
2230	2231	-
2231	2232	-
2232	2233	-
2233	2234	-
2234	2235	-
2235	2236	-
2236	2237	-
2237	2238	-
2238	2239	-
2239	2240	-
2240	2241	-
2241	2242	-
2242	2243	-
2243	2244	-
2244	2245	-
2245	2246	-
2246	2247	-
2247	2248	-
2248	2249	-
2249	2250	-
2250	2227	-
2251	2252	-
2252	2253	-
2253	2254	-
2254	2255	-
2255	2256	-
2256	2257	-
2257	2258	-

**Текстовое описание местоположения границ населенных пунктов,
территориальных зон**

Прохождение границы		Описание прохождения границы
от точки	до точки	
1	2	3
2258	2259	-
2259	2260	-
2260	2261	-
2261	2262	-
2262	2251	-
2263	2264	-
2264	2265	-
2265	2266	-
2266	2267	-
2267	2268	-
2268	2269	-
2269	2270	-
2270	2271	-
2271	2272	-
2272	2273	-
2273	2274	-
2274	2275	-
2275	2276	-
2276	2277	-
2277	2278	-
2278	2279	-
2279	2280	-
2280	2281	-
2281	2282	-
2282	2283	-
2283	2284	-
2284	2285	-
2285	2286	-
2286	2263	-
2287	2288	-
2288	2289	-
2289	2290	-
2290	2291	-
2291	2292	-
2292	2293	-
2293	2294	-
2294	2295	-

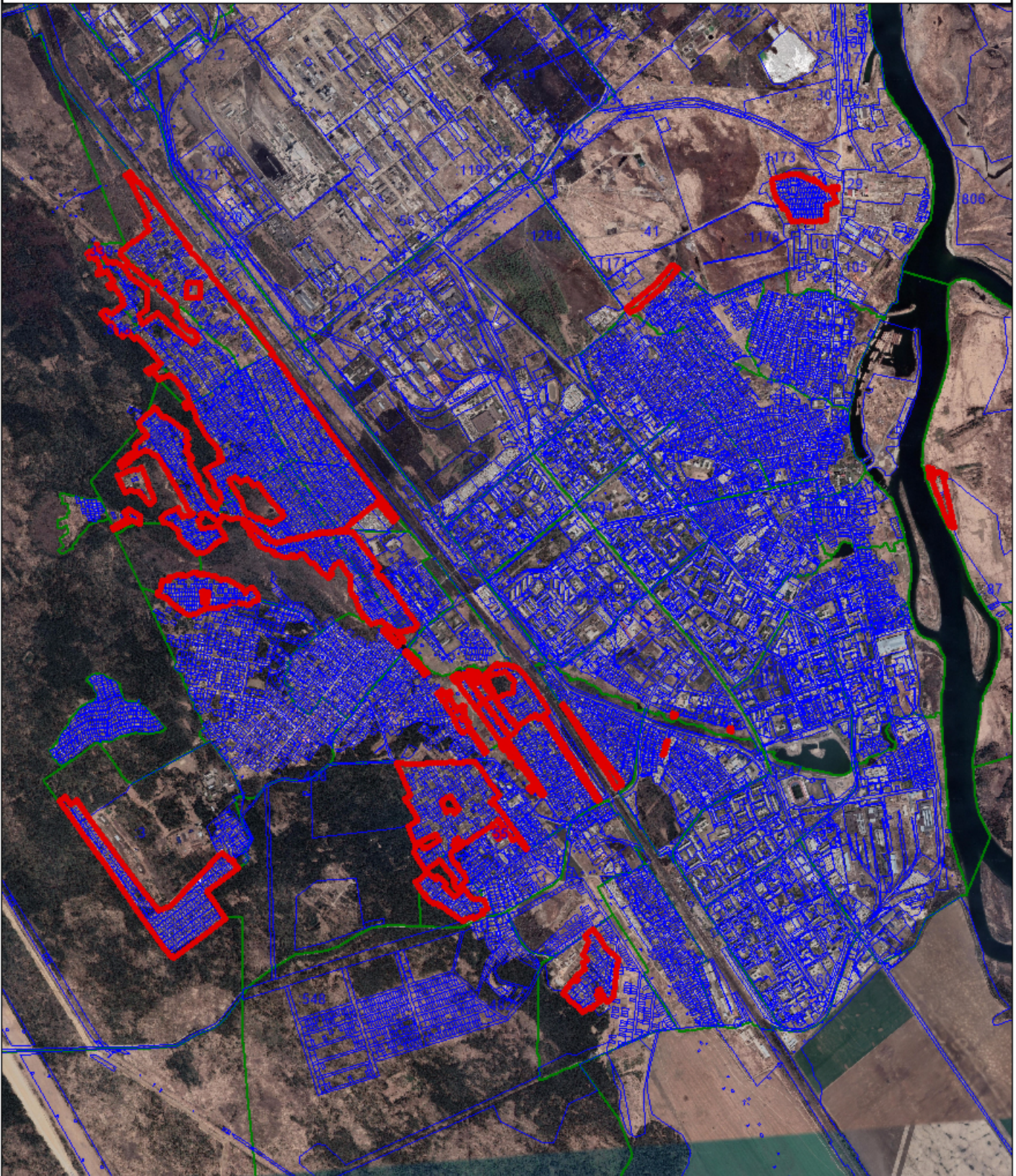
**Текстовое описание местоположения границ населенных пунктов,
территориальных зон**

Прохождение границы		Описание прохождения границы
от точки	до точки	
1	2	3
2295	2296	-
2296	2297	-
2297	2298	-
2298	2287	-
2299	2300	-
2300	2301	-
2301	2302	-
2302	2303	-
2303	2304	-
2304	2305	-
2305	2299	-
2306	2307	-
2307	2308	-
2308	2309	-
2309	2310	-
2310	2311	-
2311	2312	-
2312	2313	-
2313	2314	-
2314	2315	-
2315	2316	-
2316	2317	-
2317	2318	-
2318	2319	-
2319	2320	-
2320	2321	-
2321	2322	-
2322	2306	-
2323	2324	-
2324	2325	-
2325	2326	-
2326	2327	-
2327	2328	-
2328	2329	-
2329	2330	-
2330	2331	-
2331	2323	-

**Текстовое описание местоположения границ населенных пунктов,
территориальных зон**









Прохождение границы		Описание прохождения границы
от точки	до точки	
1	2	3
2332	2333	-
2333	2334	-
2334	2335	-
2335	2336	-
2336	2337	-
2337	2332	-
2338	2339	-
2339	2340	-
2340	2341	-
2341	2338	-

ПЛАН ГРАНИЦ ОБЪЕКТА



Масштаб 1:43 000

Условные обозначения

-  Граница территориальной зоны
-  Характерная точка границы территориальной зоны
-  Обозначение новой характерной точки
-  Номер кадастрового квартала
-  Граница кадастрового квартала
-  Граница земельного участка
-  Номер контура границы, сведения о которой достаточны для определения ее местоположения
-  Кадастровый номер земельного участка



Дата "07" октября 2022 г.

Слестическая печать (при наличии) лица, составившего описание местоположения границ объекта

ПЛАН ГРАНИЦ ОБЪЕКТА



Масштаб 1:5 000

Условные обозначения

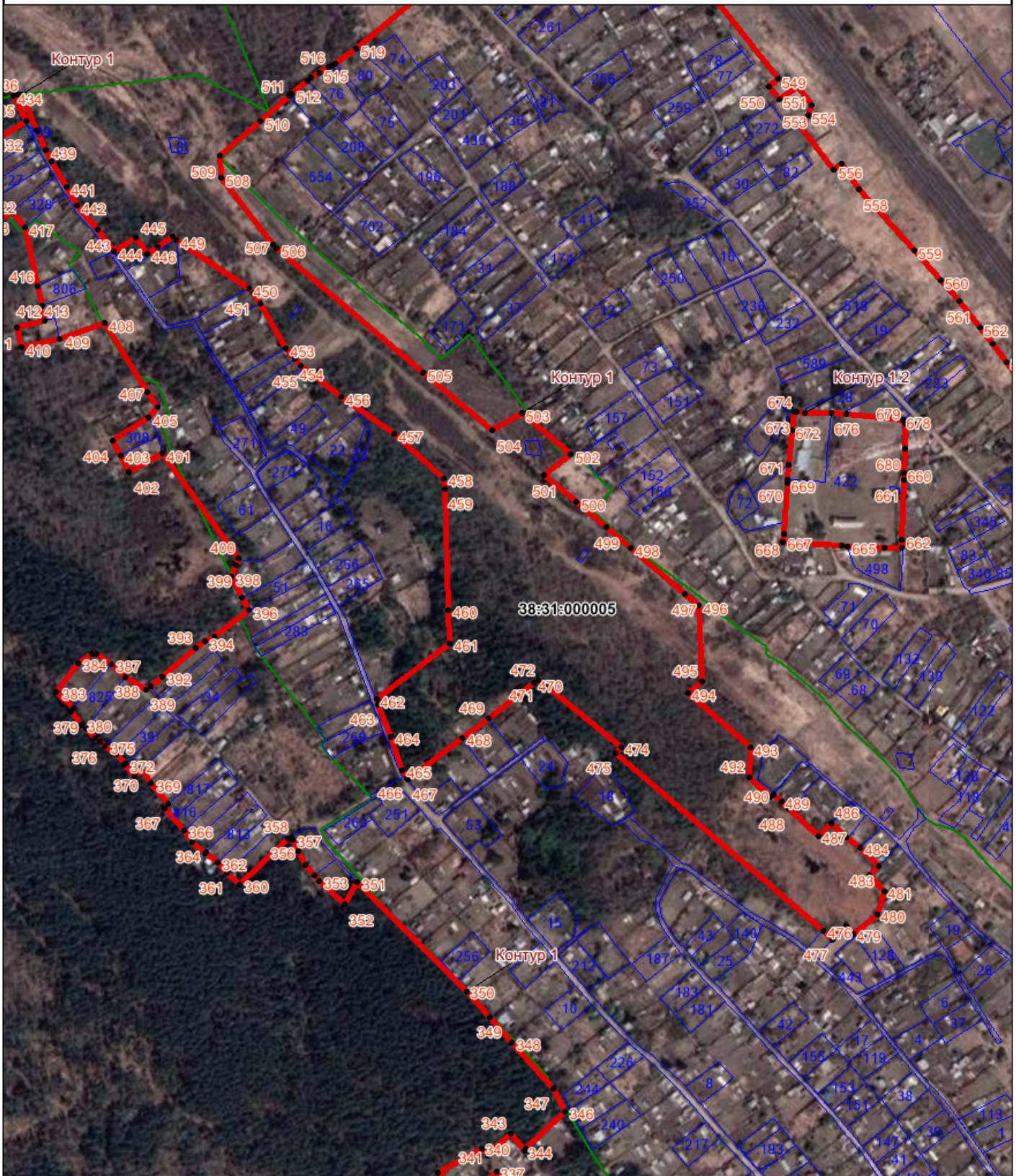
- Граница территориальной зоны
- Характерная точка границы территориальной зоны
- 1 Обозначение новой характерной точки
- 38:31:000012 Номер кадастрового квартала
- Граница кадастрового квартала
- Граница земельного участка
- Номер контура границы, сведения о которой достаточны для определения ее местоположения
- Кадастровый номер земельного участка



Дата "07" октября 2022 г.

С подпиской печати (при наличии) лица, составившего описание местоположения границ объекта

ПЛАН ГРАНИЦ ОБЪЕКТА



Масштаб 1:5 000

Условные обозначения

- Граница территориальной зоны
- Характерная точка границы территориальной зоны
- 1 Обозначение новой характерной точки
- 38-31-000012 Номер кадастрового квартала
- Граница кадастрового квартала
- Граница земельного участка
- Номер контура границы, сведения о которой достаточны для определения ее местоположения
- Кадастровый номер земельного участка



Дата "07" октября 2022 г.

Слестическая печать (при наличии) лица, составившего описание местоположения границ объекта

ПЛАН ГРАНИЦ ОБЪЕКТА



38:16:000040

Масштаб 1:5 000

Условные обозначения

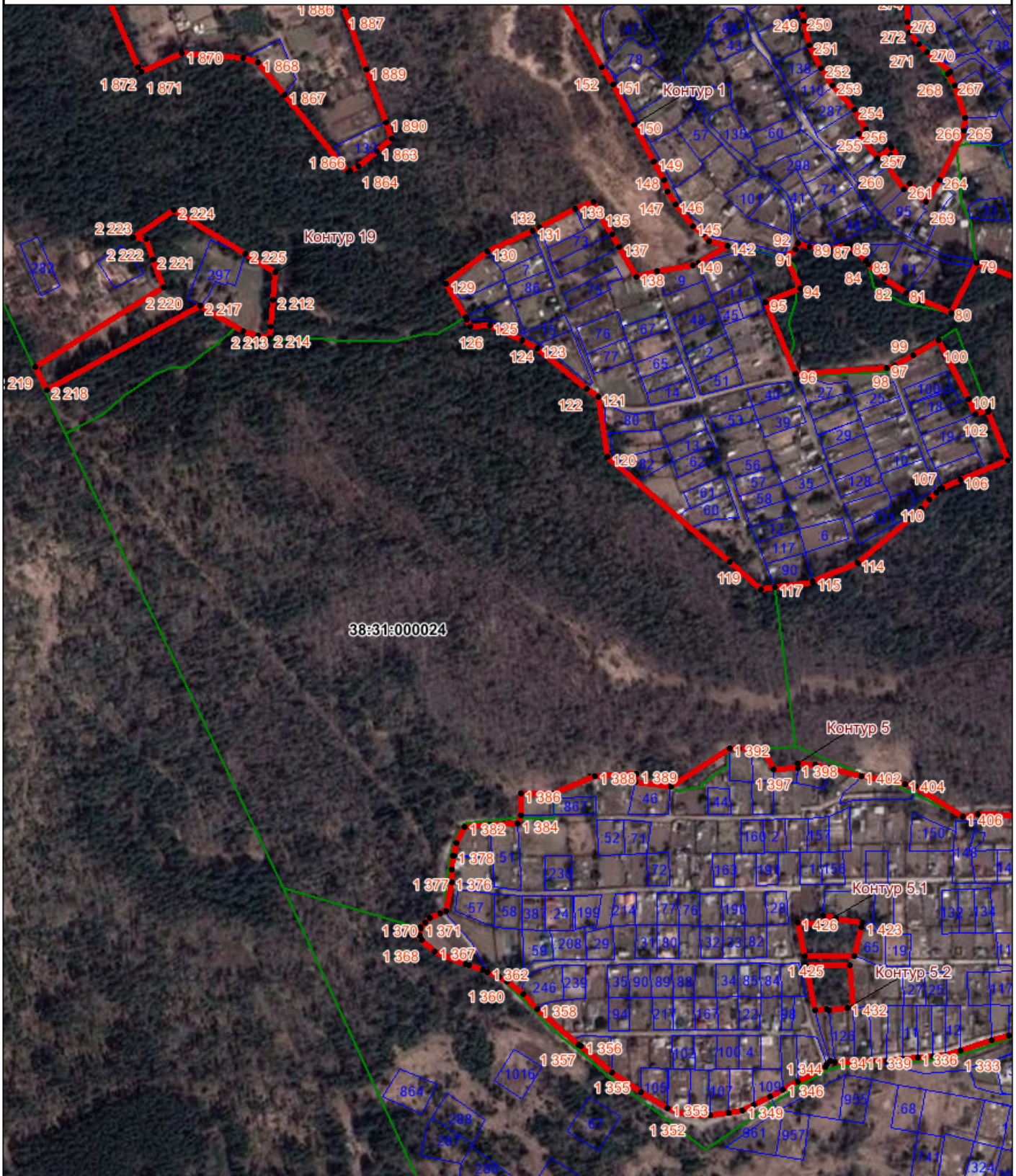
- Граница территориальной зоны
- Характерная точка границы территориальной зоны
- 1 Обозначение новой характерной точки
- 38-31-000012 Номер кадастрового квартала
- Граница кадастрового квартала
- Граница земельного участка
- 10 Номер контура границы, сведения о которой достаточны для определения ее местоположения
- 38-31-000012-001 Кадастровый номер земельного участка



Дата "07" октября 2022 г.

С подпиской печати (при наличии) лица, составившего описание местоположения границ объекта

ПЛАН ГРАНИЦ ОБЪЕКТА



Масштаб 1:5 000

Условные обозначения

- Граница территориальной зоны
- Характерная точка границы территориальной зоны
- 1 Обозначение новой характерной точки
- 38-31-000012 Номер кадастрового квартала
- Граница кадастрового квартала
- Граница земельного участка
- Номер контура границы, сведения о которой достаточны для определения ее местоположения
- Кадастровый номер земельного участка



Дата "07" октября 2022 г.

Печата (при наличии) лица, составившего описание местоположения границ объекта

ПЛАН ГРАНИЦ ОБЪЕКТА



Масштаб 1:5 000

Условные обозначения

- Граница территориальной зоны
- Характерная точка границы территориальной зоны
- 1 Обозначение новой характерной точки
- 38:31:000012 Номер кадастрового квартала
- Граница кадастрового квартала
- Граница земельного участка
- Номер контура границы, сведения о которой достаточны для определения ее местоположения
- Кадастровый номер земельного участка



Дата "07" октября 2022 г.

Печата (при наличии) лица, составившего описание местоположения границ объекта

ПЛАН ГРАНИЦ ОБЪЕКТА



Масштаб 1:5 000

Условные обозначения

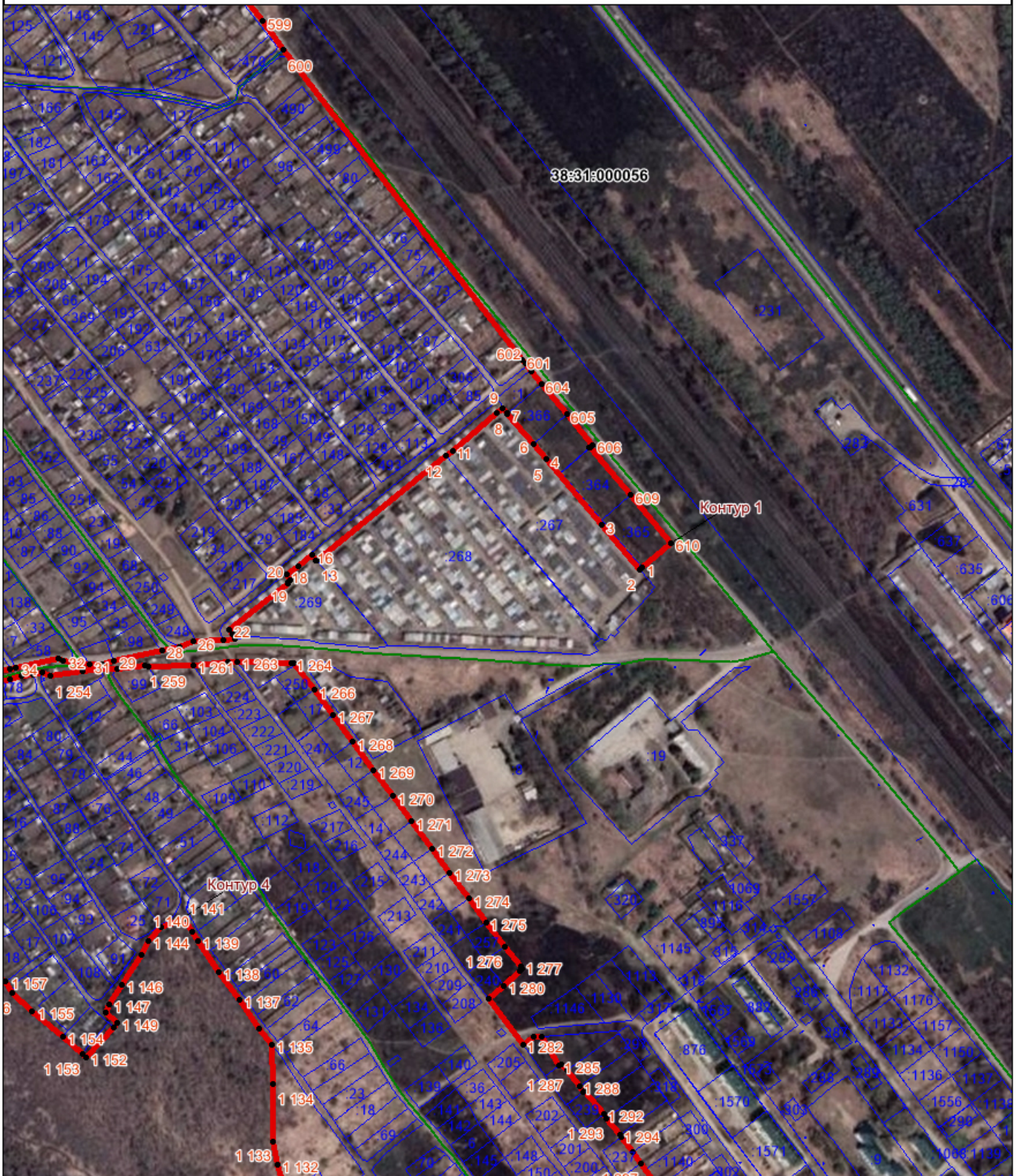
- Граница территориальной зоны
- Характерная точка границы территориальной зоны
- 1 Обозначение новой характерной точки
- 38-31-000012 Номер кадастрового квартала
- Граница кадастрового квартала
- Граница земельного участка
- Номер контура границы, сведения о которой достаточны для определения ее местоположения
- Кадастровый номер земельного участка



Дата "07" октября 2022 г.

Слестическая печать (при наличии) лица, составившего описание местоположения границ объекта

ПЛАН ГРАНИЦ ОБЪЕКТА



Масштаб 1:5 000

Условные обозначения

- Граница территориальной зоны
- Характерная точка границы территориальной зоны
- 1 Обозначение новой характерной точки
- 38-31-000012 Номер кадастрового квартала
- Граница кадастрового квартала
- Граница земельного участка
- Номер контура границы, сведения о которой достаточны для определения ее местоположения
- Кадастровый номер земельного участка



Дата "07" октября 2022 г.

С подпиской печати (при наличии) лица, составившего описание местоположения границ объекта

ПЛАН ГРАНИЦ ОБЪЕКТА



Масштаб 1:5 000

Условные обозначения

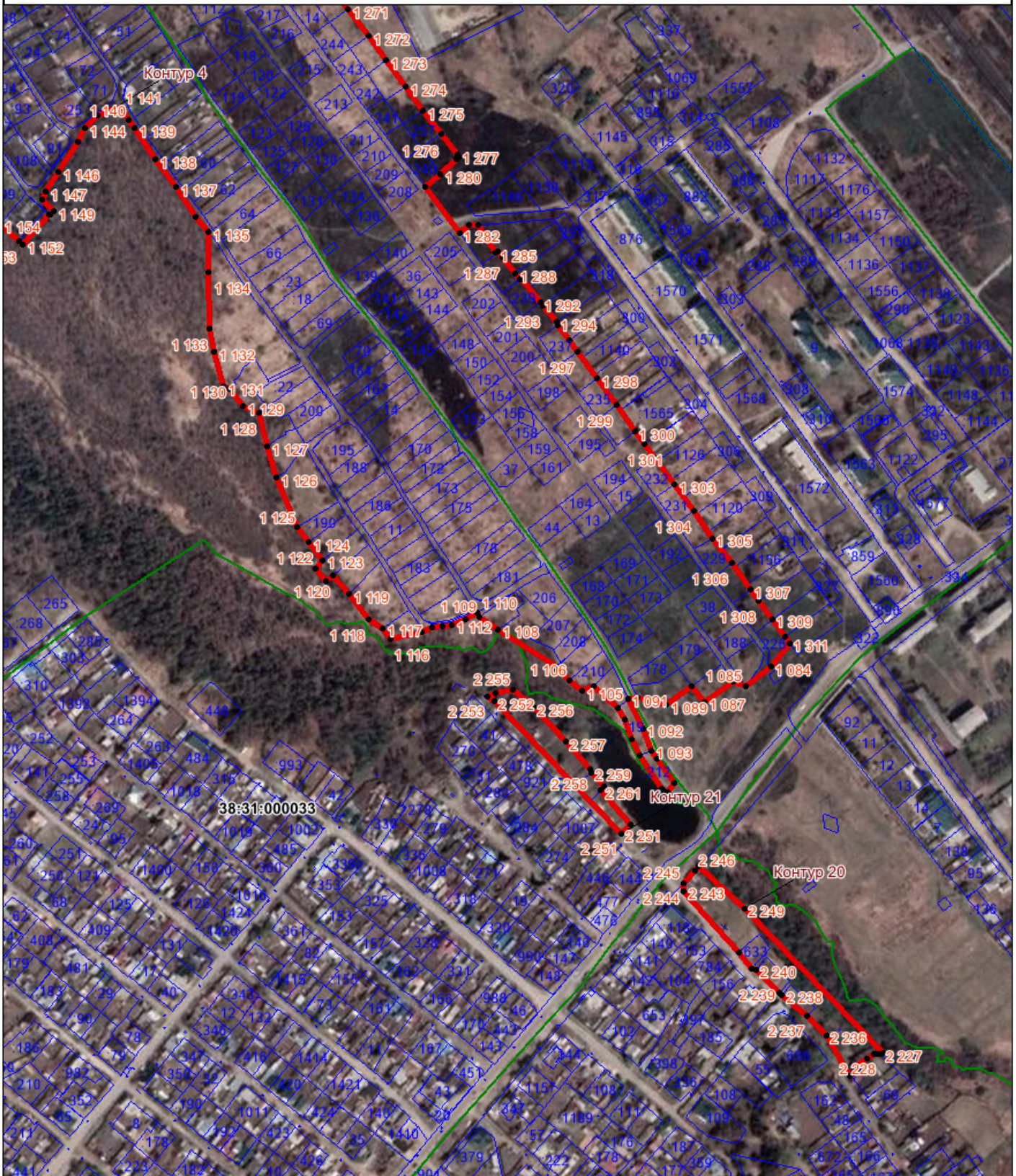
- Граница территориальной зоны
- Характерная точка границы территориальной зоны
- 1 Обозначение новой характерной точки
- 38-31-000012 Номер кадастрового квартала
- Граница кадастрового квартала
- Граница земельного участка
- 1 Номер контура границы, сведения о которой достаточны для определения ее местоположения
- 38:31:000056 Кадастровый номер земельного участка



Дата "07" октября 2022 г.

С подписью и печатью (при наличии) лица, составившего описание местоположения границ объекта

ПЛАН ГРАНИЦ ОБЪЕКТА



Масштаб 1:5 000

Условные обозначения

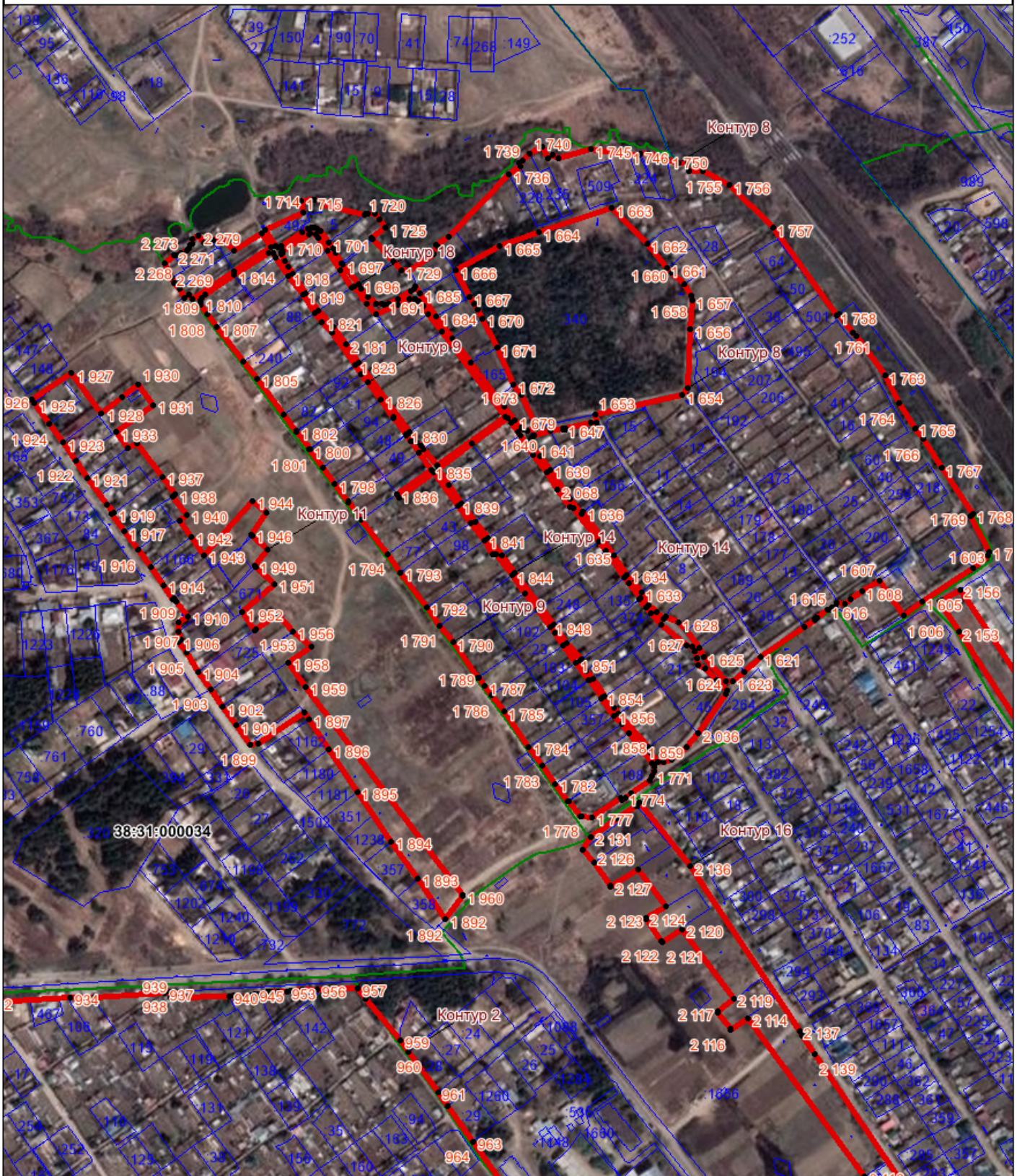
- Граница территориальной зоны
- Характерная точка границы территориальной зоны
- 1 Обозначение новой характерной точки
- 38-31-000012 Номер кадастрового квартала
- Граница кадастрового квартала
- Граница земельного участка
- Номер контура границы, сведения о которой достаточны для определения ее местоположения
- Кадастровый номер земельного участка



Дата "07" октября 2022 г.

С подпиской печати (при наличии) лица, составившего описание местоположения границ объекта

ПЛАН ГРАНИЦ ОБЪЕКТА



Масштаб 1:5 000

Условные обозначения

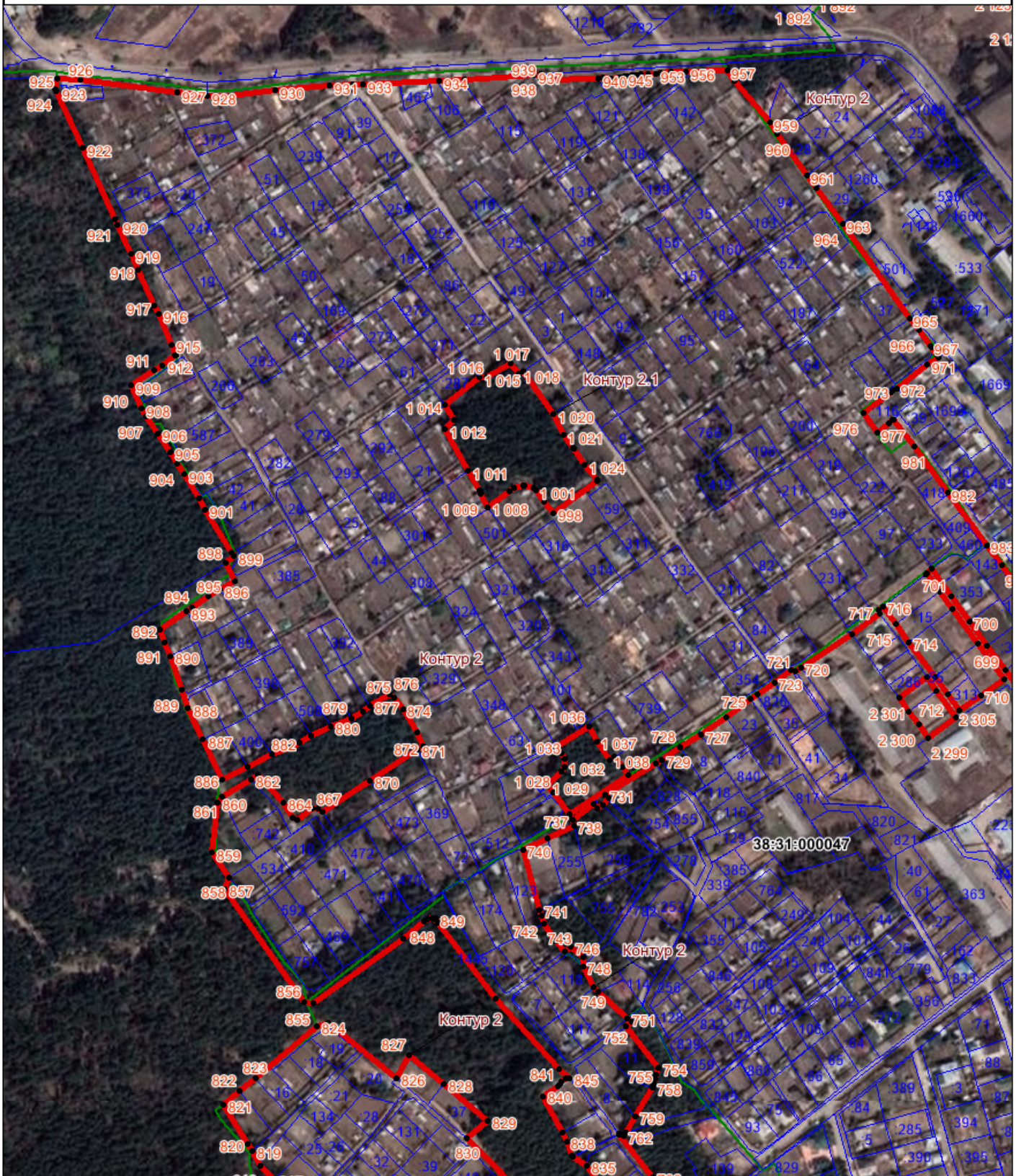
- Граница территориальной зоны
- Характерная точка границы территориальной зоны
- 1 Обозначение новой характерной точки
- 38:31:000012 Номер кадастрового квартала
- Граница кадастрового квартала
- Граница земельного участка
- Номер контура границы, сведения о которой достаточны для определения ее местоположения
- Кадастровый номер земельного участка



Дата "07" октября 2022 г.

Печата (при наличии) лица, составившего описание местоположения границ объекта

ПЛАН ГРАНИЦ ОБЪЕКТА



Масштаб 1:5 000

Условные обозначения

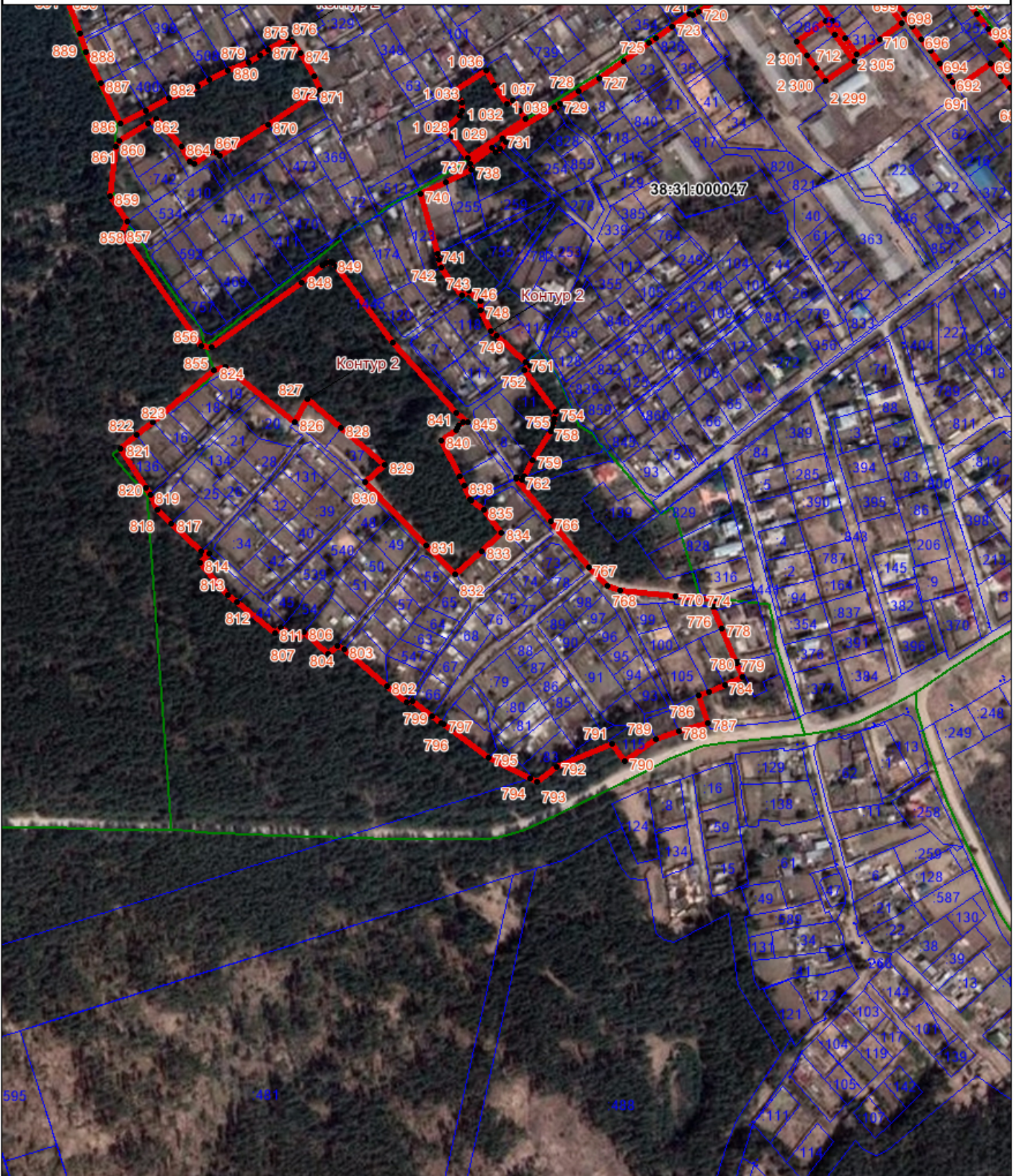
- Граница территориальной зоны
- Характерная точка границы территориальной зоны
- 1 Обозначение новой характерной точки
- 38:31:000012 Номер кадастрового квартала
- Граница кадастрового квартала
- Граница земельного участка
- Номер контура границы, сведения о которой достаточны для определения ее местоположения
- Кадастровый номер земельного участка



Дата "07" октября 2022 г.

_____ (подпись)
 _____ (печать) (при наличии) лица, составившего описание местоположения границ объекта

ПЛАН ГРАНИЦ ОБЪЕКТА



Масштаб 1:5 000

Условные обозначения

- Граница территориальной зоны
- Характерная точка границы территориальной зоны
- 1 Обозначение новой характерной точки
- 38-31-000012 Номер кадастрового квартала
- Граница кадастрового квартала
- Граница земельного участка
- Номер контура границы, сведения о которой достаточны для определения ее местоположения
- Кадастровый номер земельного участка



Дата "07" октября 2022 г.

_____ (подпись) (при наличии) лица, составившего описание местоположения границ объекта

ПЛАН ГРАНИЦ ОБЪЕКТА



Масштаб 1:5 000

Условные обозначения

- Граница территориальной зоны
- Характерная точка границы территориальной зоны
- 1 Обозначение новой характерной точки
- 38-31-000012 Номер кадастрового квартала
- Граница кадастрового квартала
- Граница земельного участка
- Номер контура границы, сведения о которой достаточны для определения ее местоположения
- Кадастровый номер земельного участка



Дата "07" октября 2022 г.

С подпиской печати (при наличии) лица, составившего описание местоположения границ объекта

ПЛАН ГРАНИЦ ОБЪЕКТА



Масштаб 1:5 000

Условные обозначения

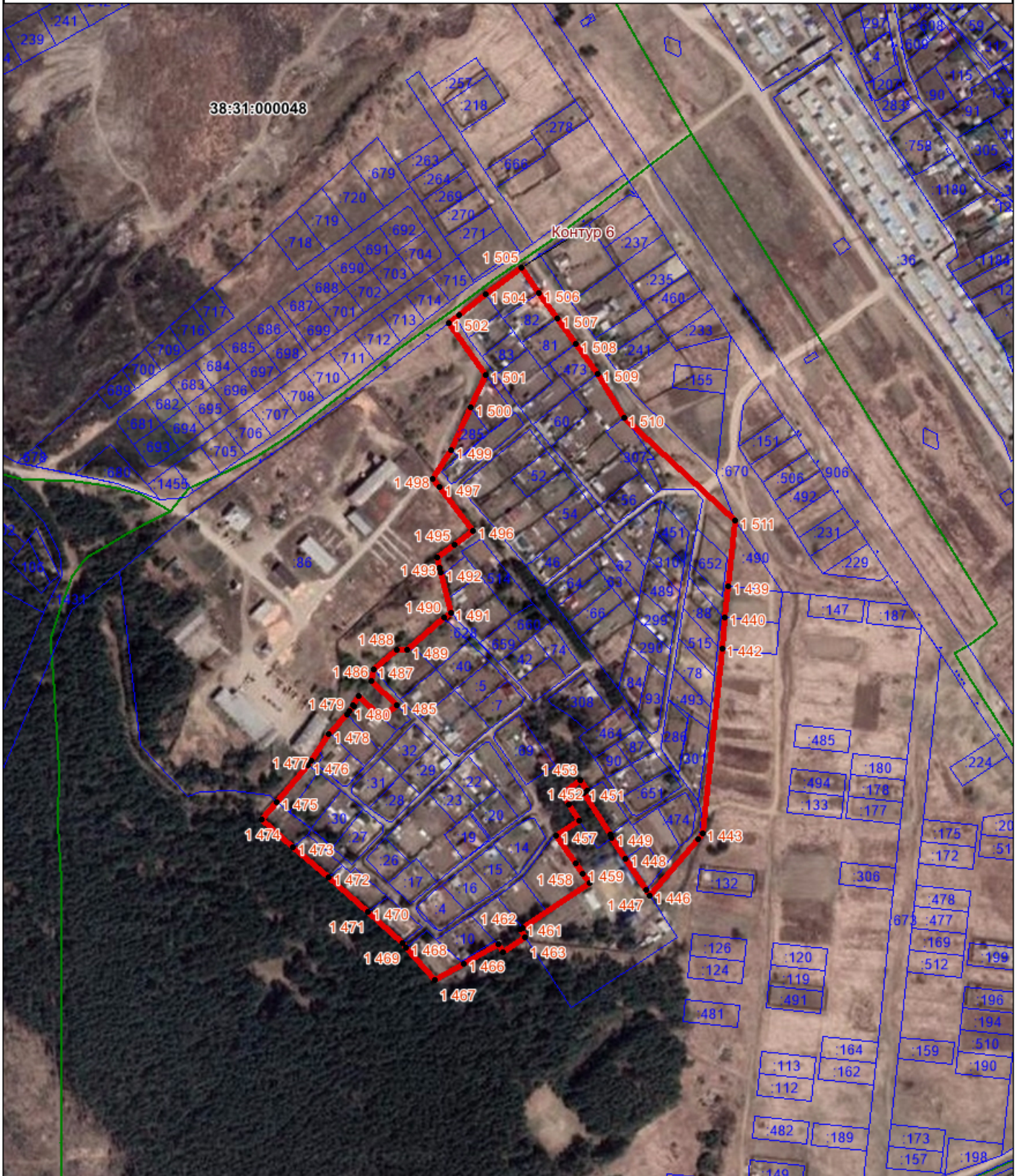
- Граница территориальной зоны
- Характерная точка границы территориальной зоны
- 1 Обозначение новой характерной точки
- 38-31-000012 Номер кадастрового квартала
- Граница кадастрового квартала
- Граница земельного участка
- Номер контура границы, сведения о которой достаточны для определения ее местоположения
- Кадастровый номер земельного участка



Дата "07" октября 2022 г.

Печата (при наличии) лица, составившего описание местоположения границ объекта

ПЛАН ГРАНИЦ ОБЪЕКТА



Масштаб 1:5 000

Условные обозначения

- Граница территориальной зоны
- Характерная точка границы территориальной зоны
- 1 Обозначение новой характерной точки
- 38-31-000012 Номер кадастрового квартала
- Граница кадастрового квартала
- Граница земельного участка
- Номер контура границы, сведения о которой достаточны для определения ее местоположения
- Кадастровый номер земельного участка

Дата "07" октября 2022 г.



Лисихина К.В.









Стилистика печати (при наличии) лица, составившего описание местоположения границ объекта

ПЛАН ГРАНИЦ ОБЪЕКТА



Масштаб 1:5 000

Условные обозначения

-  Граница территориальной зоны
-  Характерная точка границы территориальной зоны
-  Обозначение новой характерной точки
-  Номер кадастрового квартала
-  Граница кадастрового квартала
-  Граница земельного участка
-  Номер контура границы, сведения о которой достаточны для определения ее местоположения
-  Кадастровый номер земельного участка



Дата "07" октября 2022 г.

С подпиской печати (при наличии) лица, составившего описание местоположения границ объекта

ПЛАН ГРАНИЦ ОБЪЕКТА



Масштаб 1:5 000

Условные обозначения

- Граница территориальной зоны
- Характерная точка границы территориальной зоны
- 1 Обозначение новой характерной точки
- 38-31-000012 Номер кадастрового квартала
- Граница кадастрового квартала
- Граница земельного участка
- Номер контура границы, сведения о которой достаточны для определения ее местоположения
- Кадастровый номер земельного участка



Дата "07" октября 2022 г.

Синхронизированная печать (при наличии) лица, составившего описание местоположения границ объекта

ПЛАН ГРАНИЦ ОБЪЕКТА



Масштаб 1:5 000

Условные обозначения

- Граница территориальной зоны
- Характерная точка границы территориальной зоны
- 1 Обозначение новой характерной точки
- 38-31-000012 Номер кадастрового квартала
- Граница кадастрового квартала
- Граница земельного участка
- Номер контура границы, сведения о которой достаточны для определения ее местоположения
- Кадастровый номер земельного участка



Дата "07" октября 2022 г.

С подпиской печати (при наличии) лица, составившего описание местоположения границ объекта

ПЛАН ГРАНИЦ ОБЪЕКТА



Масштаб 1:5 000

Условные обозначения

- Граница территориальной зоны
- Характерная точка границы территориальной зоны
- 1 Обозначение новой характерной точки
- 38-31-000012 Номер кадастрового квартала
- Граница кадастрового квартала
- Граница земельного участка
- Номер контура границы, сведения о которой достаточны для определения ее местоположения
- Кадастровый номер земельного участка



Дата "07" октября 2022 г.

С подпиской печати (при наличии) лица, составившего описание местоположения границ объекта