

ОПИСАНИЕ МЕСТОПОЛОЖЕНИЯ ГРАНИЦ

Зона застройки малоэтажными жилыми домами (до 4 этажей, включая мансардный) (ЖЗ-2) г. Усолье-Сибирское Иркутской области

(наименование объекта, местоположение границ которого описано (далее - объект))

Раздел 1

Сведения об объекте

№ п/п	Характеристики объекта	Описание характеристик
1	2	3
1.	Местоположение объекта	Иркутская область, город Усолье-Сибирское
2.	Площадь объекта +/- величина погрешности определения площади (Р +/- Дельта Р)	1318525 +/- 4019 м²
3.	Иные характеристики объекта	-

Раздел 2

Сведения о местоположении границ объекта

1. Система координат МСК-38, зона 3

2. Сведения о характерных точках границ объекта

Обозначение характерных точек границ	Координаты, м		Метод определения координат характерной точки	Средняя квадратическая погрешность положения характерной точки (Mt), м	Описание обозначения точки на местности (при наличии)
	X	Y			
1	2	3	4	5	6
1	435680.17	3291467.65	Картометрический метод	1.00	-
2	435661.82	3291451.43	Картометрический метод	1.00	-
3	435641.50	3291433.50	Картометрический метод	1.00	-
4	435632.41	3291424.74	Картометрический метод	1.00	-
5	435621.42	3291414.13	Картометрический метод	1.00	-
6	435582.44	3291376.54	Картометрический метод	1.00	-
7	435572.39	3291387.68	Картометрический метод	1.00	-
8	435551.13	3291411.21	Картометрический метод	1.00	-
9	435516.24	3291386.28	Картометрический метод	1.00	-
10	435483.64	3291362.99	Картометрический метод	1.00	-
11	435470.80	3291353.82	Картометрический метод	1.00	-
12	435467.43	3291346.22	Картометрический метод	1.00	-
13	435456.24	3291320.90	Картометрический метод	1.00	-
14	435440.41	3291285.10	Картометрический метод	1.00	-
15	435426.96	3291254.69	Картометрический метод	1.00	-
16	435446.12	3291233.77	Картометрический метод	1.00	-
17	435447.07	3291232.74	Картометрический метод	1.00	-
18	435448.79	3291230.86	Картометрический метод	1.00	-
19	435472.32	3291205.15	Картометрический метод	1.00	-
20	435496.10	3291179.18	Картометрический метод	1.00	-
21	435532.70	3291139.82	Картометрический метод	1.00	-
22	435569.37	3291100.39	Картометрический метод	1.00	-

2. Сведения о характерных точках границ объекта					
Обозначение характерных точек границ	Координаты, м		Метод определения координат характерной точки	Средняя квадратическая погрешность положения характерной точки (Mt), м	Описание обозначения точки на местности (при наличии)
	X	Y			
1	2	3	4	5	6
23	435583.25	3291085.27	Картометрический метод	1.00	-
24	435637.43	3291026.26	Картометрический метод	1.00	-
25	435639.54	3291023.96	Картометрический метод	1.00	-
26	435699.79	3291022.31	Картометрический метод	1.00	-
27	435702.75	3291022.23	Картометрический метод	1.00	-
28	435738.58	3291021.24	Картометрический метод	1.00	-
29	435744.97	3291032.75	Картометрический метод	1.00	-
30	435736.22	3291034.19	Картометрический метод	1.00	-
31	435734.45	3291021.74	Картометрический метод	1.00	-
32	435703.06	3291022.60	Картометрический метод	1.00	-
33	435722.02	3291048.87	Картометрический метод	1.00	-
34	435737.25	3291067.63	Картометрический метод	1.00	-
35	435785.19	3291121.75	Картометрический метод	1.00	-
36	435780.01	3291126.18	Картометрический метод	1.00	-
37	435786.18	3291133.04	Картометрический метод	1.00	-
38	435792.86	3291127.17	Картометрический метод	1.00	-
39	435812.16	3291149.66	Картометрический метод	1.00	-
40	435822.44	3291160.81	Картометрический метод	1.00	-
41	435913.10	3291249.61	Картометрический метод	1.00	-
42	435893.90	3291271.62	Картометрический метод	1.00	-
43	435879.46	3291287.72	Картометрический метод	1.00	-
44	435877.62	3291289.76	Картометрический метод	1.00	-
45	435871.90	3291298.31	Картометрический метод	1.00	-
46	435881.65	3291305.71	Картометрический метод	1.00	-
47	435856.89	3291341.16	Картометрический метод	1.00	-

2. Сведения о характерных точках границ объекта					
Обозначение характерных точек границ	Координаты, м		Метод определения координат характерной точки	Средняя квадратическая погрешность положения характерной точки (Mt), м	Описание обозначения точки на местности (при наличии)
	X	Y			
1	2	3	4	5	6
48	435855.55	3291343.07	Картометрический метод	1.00	-
49	435845.91	3291354.85	Картометрический метод	1.00	-
50	435845.06	3291355.89	Картометрический метод	1.00	-
51	435840.11	3291352.00	Картометрический метод	1.00	-
52	435824.28	3291371.16	Картометрический метод	1.00	-
53	435779.02	3291433.95	Картометрический метод	1.00	-
54	435744.76	3291405.64	Картометрический метод	1.00	-
55	435732.49	3291419.15	Картометрический метод	1.00	-
56	435717.78	3291435.34	Картометрический метод	1.00	-
57	435713.75	3291439.78	Картометрический метод	1.00	-
58	435702.02	3291452.69	Картометрический метод	1.00	-
59	435684.74	3291471.71	Картометрический метод	1.00	-
1	435680.17	3291467.65	Картометрический метод	1.00	-
60	436439.50	3290163.44	Картометрический метод	1.00	-
61	436394.41	3290111.35	Картометрический метод	1.00	-
62	436387.87	3290103.79	Картометрический метод	1.00	-
63	436331.64	3290038.84	Картометрический метод	1.00	-
64	436325.10	3290031.28	Картометрический метод	1.00	-
65	436300.16	3290002.47	Картометрический метод	1.00	-
66	436480.84	3289858.38	Картометрический метод	1.00	-
67	436484.41	3289862.86	Картометрический метод	1.00	-
68	436487.87	3289866.47	Картометрический метод	1.00	-
69	436483.45	3289870.68	Картометрический метод	1.00	-
70	436495.98	3289885.27	Картометрический метод	1.00	-
71	436525.20	3289861.14	Картометрический метод	1.00	-

2. Сведения о характерных точках границ объекта					
Обозначение характерных точек границ	Координаты, м		Метод определения координат характерной точки	Средняя квадратическая погрешность положения характерной точки (Mt), м	Описание обозначения точки на местности (при наличии)
	X	Y			
1	2	3	4	5	6
72	436516.25	3289849.43	Картометрический метод	1.00	-
73	436519.48	3289846.39	Картометрический метод	1.00	-
74	436513.09	3289838.50	Картометрический метод	1.00	-
75	436510.24	3289834.93	Картометрический метод	1.00	-
76	436607.83	3289757.10	Картометрический метод	1.00	-
77	436608.94	3289757.59	Картометрический метод	1.00	-
78	436624.07	3289773.85	Картометрический метод	1.00	-
79	436677.94	3289727.68	Картометрический метод	1.00	-
80	436664.28	3289711.80	Картометрический метод	1.00	-
81	436685.09	3289695.11	Картометрический метод	1.00	-
82	436690.81	3289690.54	Картометрический метод	1.00	-
83	436701.28	3289702.82	Картометрический метод	1.00	-
84	436709.78	3289712.73	Картометрический метод	1.00	-
85	436784.70	3289800.33	Картометрический метод	1.00	-
86	436841.65	3289866.92	Картометрический метод	1.00	-
87	436702.46	3289985.86	Картометрический метод	1.00	-
88	436689.41	3289997.01	Картометрический метод	1.00	-
89	436639.03	3289938.46	Картометрический метод	1.00	-
90	436636.60	3289934.43	Картометрический метод	1.00	-
91	436572.83	3289859.35	Картометрический метод	1.00	-
92	436560.97	3289846.27	Картометрический метод	1.00	-
93	436552.16	3289853.51	Картометрический метод	1.00	-
94	436492.71	3289903.55	Картометрический метод	1.00	-
95	436483.63	3289911.60	Картометрический метод	1.00	-
96	436493.13	3289922.44	Картометрический метод	1.00	-

2. Сведения о характерных точках границ объекта					
Обозначение характерных точек границ	Координаты, м		Метод определения координат характерной точки	Средняя квадратическая погрешность положения характерной точки (Mt), м	Описание обозначения точки на местности (при наличии)
	X	Y			
1	2	3	4	5	6
97	436560.35	3289999.53	Картометрический метод	1.00	-
98	436563.59	3290002.52	Картометрический метод	1.00	-
99	436613.90	3290061.40	Картометрический метод	1.00	-
100	436602.05	3290071.48	Картометрический метод	1.00	-
101	436462.56	3290190.07	Картометрический метод	1.00	-
60	436439.50	3290163.44	Картометрический метод	1.00	-
102	436655.51	3289810.83	Картометрический метод	1.00	-
103	436729.77	3289747.58	Картометрический метод	1.00	-
104	436721.09	3289755.10	Картометрический метод	1.00	-
105	436733.36	3289744.48	Картометрический метод	1.00	-
106	436745.99	3289759.08	Картометрический метод	1.00	-
107	436742.30	3289762.28	Картометрический метод	1.00	-
108	436765.01	3289788.96	Картометрический метод	1.00	-
109	436690.74	3289852.21	Картометрический метод	1.00	-
102	436655.51	3289810.83	Картометрический метод	1.00	-
110	436311.64	3291392.04	Картометрический метод	1.00	-
111	436314.14	3291389.83	Картометрический метод	1.00	-
112	436228.12	3291291.09	Картометрический метод	1.00	-
113	436268.42	3291253.80	Картометрический метод	1.00	-
114	436271.01	3291251.58	Картометрический метод	1.00	-
115	436276.39	3291246.97	Картометрический метод	1.00	-
116	436278.95	3291244.77	Картометрический метод	1.00	-
117	436296.85	3291229.42	Картометрический метод	1.00	-
118	436299.51	3291227.15	Картометрический метод	1.00	-
119	436304.48	3291222.89	Картометрический метод	1.00	-

2. Сведения о характерных точках границ объекта					
Обозначение характерных точек границ	Координаты, м		Метод определения координат характерной точки	Средняя квадратическая погрешность положения характерной точки (Mt), м	Описание обозначения точки на местности (при наличии)
	X	Y			
1	2	3	4	5	6
120	436307.25	3291220.52	Картометрический метод	1.00	-
121	436320.55	3291208.74	Картометрический метод	1.00	-
122	436323.09	3291206.50	Картометрический метод	1.00	-
123	436328.30	3291201.97	Картометрический метод	1.00	-
124	436330.81	3291199.82	Картометрический метод	1.00	-
125	436342.90	3291189.29	Картометрический метод	1.00	-
126	436348.65	3291184.28	Картометрический метод	1.00	-
127	436351.02	3291182.23	Картометрический метод	1.00	-
128	436356.36	3291177.61	Картометрический метод	1.00	-
129	436358.85	3291175.43	Картометрический метод	1.00	-
130	436368.63	3291165.81	Картометрический метод	1.00	-
131	436411.62	3291128.45	Картометрический метод	1.00	-
132	436421.35	3291120.20	Картометрический метод	1.00	-
133	436423.30	3291122.49	Картометрический метод	1.00	-
134	436497.75	3291209.07	Картометрический метод	1.00	-
135	436501.61	3291209.18	Картометрический метод	1.00	-
136	436503.11	3291208.69	Картометрический метод	1.00	-
137	436506.55	3291207.55	Картометрический метод	1.00	-
138	436507.11	3291207.06	Картометрический метод	1.00	-
139	436523.74	3291192.74	Картометрический метод	1.00	-
140	436544.61	3291174.57	Картометрический метод	1.00	-
141	436544.56	3291169.61	Картометрический метод	1.00	-
142	436518.95	3291140.49	Картометрический метод	1.00	-
143	436491.88	3291109.06	Картометрический метод	1.00	-
144	436491.67	3291108.82	Картометрический метод	1.00	-

2. Сведения о характерных точках границ объекта					
Обозначение характерных точек границ	Координаты, м		Метод определения координат характерной точки	Средняя квадратическая погрешность положения характерной точки (Mt), м	Описание обозначения точки на местности (при наличии)
	X	Y			
1	2	3	4	5	6
145	436487.92	3291104.56	Картометрический метод	1.00	-
146	436468.65	3291082.69	Картометрический метод	1.00	-
147	436467.37	3291081.18	Картометрический метод	1.00	-
148	436483.97	3291067.11	Картометрический метод	1.00	-
149	436525.62	3291031.36	Картометрический метод	1.00	-
150	436526.85	3291030.30	Картометрический метод	1.00	-
151	436548.73	3291011.07	Картометрический метод	1.00	-
152	436558.79	3291022.28	Картометрический метод	1.00	-
153	436575.76	3291041.19	Картометрический метод	1.00	-
154	436604.42	3291073.13	Картометрический метод	1.00	-
155	436606.40	3291075.26	Картометрический метод	1.00	-
156	436618.77	3291088.90	Картометрический метод	1.00	-
157	436624.44	3291095.42	Картометрический метод	1.00	-
158	436631.48	3291103.26	Картометрический метод	1.00	-
159	436646.34	3291119.81	Картометрический метод	1.00	-
160	436648.60	3291117.85	Картометрический метод	1.00	-
161	436680.48	3291155.89	Картометрический метод	1.00	-
162	436668.55	3291168.34	Картометрический метод	1.00	-
163	436645.78	3291188.30	Картометрический метод	1.00	-
164	436642.40	3291191.26	Картометрический метод	1.00	-
165	436639.35	3291193.94	Картометрический метод	1.00	-
166	436635.98	3291196.72	Картометрический метод	1.00	-
167	436632.61	3291199.50	Картометрический метод	1.00	-
168	436626.96	3291204.44	Картометрический метод	1.00	-
169	436627.20	3291205.92	Картометрический метод	1.00	-

2. Сведения о характерных точках границ объекта					
Обозначение характерных точек границ	Координаты, м		Метод определения координат характерной точки	Средняя квадратическая погрешность положения характерной точки (Mt), м	Описание обозначения точки на местности (при наличии)
	X	Y			
1	2	3	4	5	6
170	436624.38	3291208.32	Картометрический метод	1.00	-
171	436622.83	3291207.80	Картометрический метод	1.00	-
172	436614.61	3291215.08	Картометрический метод	1.00	-
173	436614.38	3291217.21	Картометрический метод	1.00	-
174	436611.64	3291219.58	Картометрический метод	1.00	-
175	436610.12	3291219.16	Картометрический метод	1.00	-
176	436604.63	3291223.77	Картометрический метод	1.00	-
177	436600.85	3291227.13	Картометрический метод	1.00	-
178	436597.67	3291229.95	Картометрический метод	1.00	-
179	436597.32	3291230.26	Картометрический метод	1.00	-
180	436594.38	3291232.85	Картометрический метод	1.00	-
181	436583.05	3291242.87	Картометрический метод	1.00	-
182	436585.87	3291246.01	Картометрический метод	1.00	-
183	436579.88	3291251.23	Картометрический метод	1.00	-
184	436571.17	3291259.02	Картометрический метод	1.00	-
185	436567.73	3291261.99	Картометрический метод	1.00	-
186	436565.57	3291259.62	Картометрический метод	1.00	-
187	436547.14	3291275.64	Картометрический метод	1.00	-
188	436512.20	3291305.99	Картометрический метод	1.00	-
189	436474.66	3291338.61	Картометрический метод	1.00	-
190	436473.31	3291337.09	Картометрический метод	1.00	-
191	436463.34	3291345.65	Картометрический метод	1.00	-
192	436445.08	3291361.60	Картометрический метод	1.00	-
193	436446.91	3291363.69	Картометрический метод	1.00	-
194	436442.92	3291367.17	Картометрический метод	1.00	-

2. Сведения о характерных точках границ объекта					
Обозначение характерных точек границ	Координаты, м		Метод определения координат характерной точки	Средняя квадратическая погрешность положения характерной точки (Mt), м	Описание обозначения точки на местности (при наличии)
	X	Y			
1	2	3	4	5	6
195	436441.07	3291365.05	Картометрический метод	1.00	-
196	436438.22	3291367.55	Картометрический метод	1.00	-
197	436430.44	3291374.47	Картометрический метод	1.00	-
198	436424.12	3291380.99	Картометрический метод	1.00	-
199	436394.76	3291406.72	Картометрический метод	1.00	-
200	436391.21	3291408.33	Картометрический метод	1.00	-
201	436354.78	3291440.02	Картометрический метод	1.00	-
110	436311.64	3291392.04	Картометрический метод	1.00	-
202	436371.96	3291303.43	Картометрический метод	1.00	-
203	436412.83	3291267.93	Картометрический метод	1.00	-
204	436450.64	3291311.44	Картометрический метод	1.00	-
205	436408.61	3291348.75	Картометрический метод	1.00	-
202	436371.96	3291303.43	Картометрический метод	1.00	-
206	436553.92	3291169.69	Картометрический метод	1.00	-
207	436523.96	3291135.23	Картометрический метод	1.00	-
208	436522.41	3291133.65	Картометрический метод	1.00	-
209	436521.39	3291132.47	Картометрический метод	1.00	-
210	436524.22	3291129.93	Картометрический метод	1.00	-
211	436540.54	3291115.31	Картометрический метод	1.00	-
212	436573.15	3291151.72	Картометрический метод	1.00	-
213	436576.07	3291154.97	Картометрический метод	1.00	-
214	436555.78	3291171.82	Картометрический метод	1.00	-
206	436553.92	3291169.69	Картометрический метод	1.00	-
215	437057.59	3290778.67	Картометрический метод	1.00	-
216	437070.95	3290766.84	Картометрический метод	1.00	-

2. Сведения о характерных точках границ объекта					
Обозначение характерных точек границ	Координаты, м		Метод определения координат характерной точки	Средняя квадратическая погрешность положения характерной точки (Mt), м	Описание обозначения точки на местности (при наличии)
	X	Y			
1	2	3	4	5	6
217	437038.56	3290726.44	Картометрический метод	1.00	-
218	437030.49	3290717.00	Картометрический метод	1.00	-
219	437031.98	3290714.93	Картометрический метод	1.00	-
220	437031.64	3290713.06	Картометрический метод	1.00	-
221	437010.66	3290688.78	Картометрический метод	1.00	-
222	437009.46	3290682.72	Картометрический метод	1.00	-
223	437012.22	3290680.42	Картометрический метод	1.00	-
224	437026.05	3290668.89	Картометрический метод	1.00	-
225	437051.69	3290647.52	Картометрический метод	1.00	-
226	437058.22	3290655.48	Картометрический метод	1.00	-
227	437060.73	3290653.60	Картометрический метод	1.00	-
228	437062.99	3290656.09	Картометрический метод	1.00	-
229	437073.52	3290667.69	Картометрический метод	1.00	-
230	437079.59	3290662.33	Картометрический метод	1.00	-
231	437082.63	3290659.75	Картометрический метод	1.00	-
232	437085.68	3290657.15	Картометрический метод	1.00	-
233	437088.72	3290654.56	Картометрический метод	1.00	-
234	437091.77	3290651.97	Картометрический метод	1.00	-
235	437094.66	3290649.51	Картометрический метод	1.00	-
236	437094.23	3290645.92	Картометрический метод	1.00	-
237	437100.55	3290639.64	Картометрический метод	1.00	-
238	437103.05	3290638.89	Картометрический метод	1.00	-
239	437103.73	3290639.28	Картометрический метод	1.00	-
240	437106.02	3290636.01	Картометрический метод	1.00	-
241	437108.41	3290632.60	Картометрический метод	1.00	-

2. Сведения о характерных точках границ объекта					
Обозначение характерных точек границ	Координаты, м		Метод определения координат характерной точки	Средняя квадратическая погрешность положения характерной точки (Mt), м	Описание обозначения точки на местности (при наличии)
	X	Y			
1	2	3	4	5	6
242	437106.18	3290630.86	Картометрический метод	1.00	-
243	437102.04	3290627.59	Картометрический метод	1.00	-
244	437094.24	3290616.44	Картометрический метод	1.00	-
245	437083.19	3290602.09	Картометрический метод	1.00	-
246	437080.60	3290600.40	Картометрический метод	1.00	-
247	437074.84	3290594.62	Картометрический метод	1.00	-
248	437074.63	3290594.41	Картометрический метод	1.00	-
249	437070.91	3290590.09	Картометрический метод	1.00	-
250	437068.35	3290587.11	Картометрический метод	1.00	-
251	437059.45	3290576.61	Картометрический метод	1.00	-
252	437057.82	3290574.79	Картометрический метод	1.00	-
253	437104.78	3290534.03	Картометрический метод	1.00	-
254	437187.67	3290462.07	Картометрический метод	1.00	-
255	437196.32	3290454.56	Картометрический метод	1.00	-
256	437244.74	3290412.87	Картометрический метод	1.00	-
257	437244.82	3290412.95	Картометрический метод	1.00	-
258	437282.31	3290380.82	Картометрический метод	1.00	-
259	437298.66	3290400.23	Картометрический метод	1.00	-
260	437304.91	3290407.88	Картометрический метод	1.00	-
261	437329.08	3290435.79	Картометрический метод	1.00	-
262	437326.41	3290438.00	Картометрический метод	1.00	-
263	437325.89	3290438.46	Картометрический метод	1.00	-
264	437302.34	3290459.22	Картометрический метод	1.00	-
265	437300.08	3290461.21	Картометрический метод	1.00	-
266	437297.98	3290463.06	Картометрический метод	1.00	-

2. Сведения о характерных точках границ объекта					
Обозначение характерных точек границ	Координаты, м		Метод определения координат характерной точки	Средняя квадратическая погрешность положения характерной точки (Mt), м	Описание обозначения точки на местности (при наличии)
	X	Y			
1	2	3	4	5	6
267	437297.12	3290463.86	Картометрический метод	1.00	-
268	437283.64	3290476.35	Картометрический метод	1.00	-
269	437282.59	3290477.65	Картометрический метод	1.00	-
270	437281.41	3290480.35	Картометрический метод	1.00	-
271	437281.78	3290481.10	Картометрический метод	1.00	-
272	437278.12	3290483.79	Картометрический метод	1.00	-
273	437284.93	3290493.62	Картометрический метод	1.00	-
274	437280.74	3290500.14	Картометрический метод	1.00	-
275	437273.51	3290505.96	Картометрический метод	1.00	-
276	437267.24	3290510.28	Картометрический метод	1.00	-
277	437227.87	3290542.98	Картометрический метод	1.00	-
278	437220.41	3290549.35	Картометрический метод	1.00	-
279	437240.01	3290572.22	Картометрический метод	1.00	-
280	437256.28	3290558.12	Картометрический метод	1.00	-
281	437290.57	3290528.82	Картометрический метод	1.00	-
282	437305.66	3290518.89	Картометрический метод	1.00	-
283	437345.55	3290485.45	Картометрический метод	1.00	-
284	437357.57	3290475.39	Картометрический метод	1.00	-
285	437358.06	3290474.98	Картометрический метод	1.00	-
286	437358.65	3290474.47	Картометрический метод	1.00	-
287	437384.05	3290503.96	Картометрический метод	1.00	-
288	437390.43	3290511.64	Картометрический метод	1.00	-
289	437403.46	3290526.82	Картометрический метод	1.00	-
290	437404.73	3290528.53	Картометрический метод	1.00	-
291	437345.25	3290579.54	Картометрический метод	1.00	-

2. Сведения о характерных точках границ объекта					
Обозначение характерных точек границ	Координаты, м		Метод определения координат характерной точки	Средняя квадратическая погрешность положения характерной точки (Mt), м	Описание обозначения точки на местности (при наличии)
	X	Y			
1	2	3	4	5	6
292	437339.45	3290584.51	Картометрический метод	1.00	-
293	437301.32	3290617.19	Картометрический метод	1.00	-
294	437289.64	3290627.21	Картометрический метод	1.00	-
295	437277.50	3290637.62	Картометрический метод	1.00	-
296	437244.09	3290666.27	Картометрический метод	1.00	-
297	437240.86	3290669.03	Картометрический метод	1.00	-
298	437209.18	3290696.20	Картометрический метод	1.00	-
299	437192.45	3290710.49	Картометрический метод	1.00	-
300	437096.61	3290792.79	Картометрический метод	1.00	-
301	437079.84	3290806.07	Картометрический метод	1.00	-
215	437057.59	3290778.67	Картометрический метод	1.00	-
302	436045.05	3291083.27	Картометрический метод	1.00	-
303	436020.65	3291055.50	Картометрический метод	1.00	-
304	435989.80	3291020.07	Картометрический метод	1.00	-
305	436116.84	3290915.40	Картометрический метод	1.00	-
306	436124.71	3290908.91	Картометрический метод	1.00	-
307	436175.75	3290863.78	Картометрический метод	1.00	-
308	436185.31	3290854.88	Картометрический метод	1.00	-
309	436206.19	3290836.00	Картометрический метод	1.00	-
310	436208.64	3290833.31	Картометрический метод	1.00	-
311	436214.89	3290826.44	Картометрический метод	1.00	-
312	436216.48	3290824.68	Картометрический метод	1.00	-
313	436298.72	3290753.94	Картометрический метод	1.00	-
314	436348.68	3290713.49	Картометрический метод	1.00	-
315	436354.19	3290708.63	Картометрический метод	1.00	-

2. Сведения о характерных точках границ объекта					
Обозначение характерных точек границ	Координаты, м		Метод определения координат характерной точки	Средняя квадратическая погрешность положения характерной точки (Mt), м	Описание обозначения точки на местности (при наличии)
	X	Y			
1	2	3	4	5	6
316	436354.76	3290711.39	Картометрический метод	1.00	-
317	436359.82	3290762.15	Картометрический метод	1.00	-
318	436406.50	3290817.44	Картометрический метод	1.00	-
319	436372.46	3290847.70	Картометрический метод	1.00	-
320	436374.74	3290850.27	Картометрический метод	1.00	-
321	436344.55	3290878.07	Картометрический метод	1.00	-
322	436280.93	3290936.90	Картометрический метод	1.00	-
323	436247.07	3290967.19	Картометрический метод	1.00	-
324	436238.85	3290973.91	Картометрический метод	1.00	-
325	436232.54	3290971.91	Картометрический метод	1.00	-
326	436230.70	3290977.62	Картометрический метод	1.00	-
327	436229.41	3290981.63	Картометрический метод	1.00	-
328	436207.84	3290999.26	Картометрический метод	1.00	-
329	436190.16	3291014.56	Картометрический метод	1.00	-
330	436190.15	3291014.56	Картометрический метод	1.00	-
331	436186.64	3291017.09	Картометрический метод	1.00	-
332	436183.68	3291017.96	Картометрический метод	1.00	-
333	436180.23	3291023.13	Картометрический метод	1.00	-
334	436164.47	3291041.86	Картометрический метод	1.00	-
335	436162.10	3291043.71	Картометрический метод	1.00	-
336	436163.62	3291068.96	Картометрический метод	1.00	-
337	436135.33	3291087.76	Картометрический метод	1.00	-
338	436104.76	3291114.98	Картометрический метод	1.00	-
339	436086.43	3291131.32	Картометрический метод	1.00	-
302	436045.05	3291083.27	Картометрический метод	1.00	-

2. Сведения о характерных точках границ объекта					
Обозначение характерных точек границ	Координаты, м		Метод определения координат характерной точки	Средняя квадратическая погрешность положения характерной точки (Mt), м	Описание обозначения точки на местности (при наличии)
	X	Y			
1	2	3	4	5	6
340	437442.95	3291052.63	Картометрический метод	1.00	-
341	437427.53	3291034.27	Картометрический метод	1.00	-
342	437412.11	3291015.91	Картометрический метод	1.00	-
343	437394.48	3290994.04	Картометрический метод	1.00	-
344	437386.74	3290994.72	Картометрический метод	1.00	-
345	437375.68	3290980.66	Картометрический метод	1.00	-
346	437379.91	3290977.28	Картометрический метод	1.00	-
347	437370.12	3290965.22	Картометрический метод	1.00	-
348	437367.29	3290964.59	Картометрический метод	1.00	-
349	437355.53	3290974.25	Картометрический метод	1.00	-
350	437350.76	3290978.17	Картометрический метод	1.00	-
351	437348.99	3290979.90	Картометрический метод	1.00	-
352	437344.79	3290984.01	Картометрический метод	1.00	-
353	437344.78	3290984.00	Картометрический метод	1.00	-
354	437323.00	3290958.82	Картометрический метод	1.00	-
355	437326.57	3290955.69	Картометрический метод	1.00	-
356	437329.92	3290952.75	Картометрический метод	1.00	-
357	437334.09	3290949.10	Картометрический метод	1.00	-
358	437337.22	3290946.35	Картометрический метод	1.00	-
359	437314.56	3290919.48	Картометрический метод	1.00	-
360	437328.83	3290908.11	Картометрический метод	1.00	-
361	437360.59	3290880.93	Картометрический метод	1.00	-
362	437369.41	3290873.52	Картометрический метод	1.00	-
363	437401.20	3290846.26	Картометрический метод	1.00	-
364	437404.51	3290843.82	Картометрический метод	1.00	-

2. Сведения о характерных точках границ объекта					
Обозначение характерных точек границ	Координаты, м		Метод определения координат характерной точки	Средняя квадратическая погрешность положения характерной точки (Mt), м	Описание обозначения точки на местности (при наличии)
	X	Y			
1	2	3	4	5	6
365	437447.33	3290807.06	Картометрический метод	1.00	-
366	437451.72	3290803.39	Картометрический метод	1.00	-
367	437464.18	3290817.90	Картометрический метод	1.00	-
368	437484.43	3290841.67	Картометрический метод	1.00	-
369	437497.74	3290856.76	Картометрический метод	1.00	-
370	437505.79	3290850.10	Картометрический метод	1.00	-
371	437511.88	3290844.92	Картометрический метод	1.00	-
372	437518.90	3290838.86	Картометрический метод	1.00	-
373	437527.91	3290831.03	Картометрический метод	1.00	-
374	437524.68	3290823.65	Картометрический метод	1.00	-
375	437500.36	3290794.63	Картометрический метод	1.00	-
376	437484.03	3290775.45	Картометрический метод	1.00	-
377	437524.29	3290740.26	Картометрический метод	1.00	-
378	437550.65	3290717.88	Картометрический метод	1.00	-
379	437560.24	3290709.73	Картометрический метод	1.00	-
380	437589.10	3290743.71	Картометрический метод	1.00	-
381	437589.85	3290744.59	Картометрический метод	1.00	-
382	437593.79	3290749.23	Картометрический метод	1.00	-
383	437600.23	3290757.01	Картометрический метод	1.00	-
384	437600.98	3290757.90	Картометрический метод	1.00	-
385	437613.55	3290773.08	Картометрический метод	1.00	-
386	437641.73	3290807.41	Картометрический метод	1.00	-
387	437642.91	3290808.97	Картометрический метод	1.00	-
388	437647.59	3290814.85	Картометрический метод	1.00	-
389	437683.70	3290859.03	Картометрический метод	1.00	-

2. Сведения о характерных точках границ объекта					
Обозначение характерных точек границ	Координаты, м		Метод определения координат характерной точки	Средняя квадратическая погрешность положения характерной точки (Mt), м	Описание обозначения точки на местности (при наличии)
	X	Y			
1	2	3	4	5	6
390	437653.61	3290884.99	Картометрический метод	1.00	-
391	437645.51	3290891.95	Картометрический метод	1.00	-
392	437646.20	3290892.75	Картометрический метод	1.00	-
393	437637.18	3290900.52	Картометрический метод	1.00	-
394	437637.63	3290901.05	Картометрический метод	1.00	-
395	437635.39	3290902.97	Картометрический метод	1.00	-
396	437634.94	3290902.44	Картометрический метод	1.00	-
397	437609.09	3290924.71	Картометрический метод	1.00	-
398	437607.50	3290926.07	Картометрический метод	1.00	-
399	437598.62	3290933.72	Картометрический метод	1.00	-
400	437594.32	3290937.32	Картометрический метод	1.00	-
401	437594.75	3290937.82	Картометрический метод	1.00	-
402	437588.58	3290943.12	Картометрический метод	1.00	-
403	437584.56	3290938.43	Картометрический метод	1.00	-
404	437584.00	3290938.89	Картометрический метод	1.00	-
405	437578.53	3290932.51	Картометрический метод	1.00	-
406	437575.61	3290929.11	Картометрический метод	1.00	-
407	437579.29	3290925.92	Картометрический метод	1.00	-
408	437580.26	3290925.04	Картометрический метод	1.00	-
409	437536.59	3290873.96	Картометрический метод	1.00	-
410	437491.95	3290913.16	Картометрический метод	1.00	-
411	437545.05	3290974.20	Картометрический метод	1.00	-
412	437547.03	3290972.47	Картометрический метод	1.00	-
413	437550.45	3290969.54	Картометрический метод	1.00	-
414	437550.82	3290969.98	Картометрический метод	1.00	-

2. Сведения о характерных точках границ объекта					
Обозначение характерных точек границ	Координаты, м		Метод определения координат характерной точки	Средняя квадратическая погрешность положения характерной точки (Mt), м	Описание обозначения точки на местности (при наличии)
	X	Y			
1	2	3	4	5	6
415	437552.49	3290971.95	Картометрический метод	1.00	-
416	437551.93	3290973.17	Картометрический метод	1.00	-
417	437550.49	3290974.45	Картометрический метод	1.00	-
418	437549.10	3290974.85	Картометрический метод	1.00	-
419	437543.20	3290979.91	Картометрический метод	1.00	-
420	437543.84	3290980.67	Картометрический метод	1.00	-
421	437535.42	3290987.91	Картометрический метод	1.00	-
422	437533.59	3290989.48	Картометрический метод	1.00	-
423	437507.55	3291011.86	Картометрический метод	1.00	-
424	437505.47	3291013.65	Картометрический метод	1.00	-
425	437497.28	3291020.68	Картометрический метод	1.00	-
426	437497.11	3291020.82	Картометрический метод	1.00	-
427	437495.50	3291022.04	Картометрический метод	1.00	-
428	437449.97	3291061.08	Картометрический метод	1.00	-
340	437442.95	3291052.63	Картометрический метод	1.00	-
429	436831.79	3290625.83	Картометрический метод	1.00	-
430	436831.20	3290626.31	Картометрический метод	1.00	-
431	436829.97	3290624.80	Картометрический метод	1.00	-
432	436830.56	3290624.31	Картометрический метод	1.00	-
433	436829.12	3290622.63	Картометрический метод	1.00	-
434	436826.77	3290619.89	Картометрический метод	1.00	-
435	436825.58	3290618.50	Картометрический метод	1.00	-
436	436803.58	3290592.84	Картометрический метод	1.00	-
437	436803.58	3290592.83	Картометрический метод	1.00	-
438	436802.78	3290591.90	Картометрический метод	1.00	-

2. Сведения о характерных точках границ объекта					
Обозначение характерных точек границ	Координаты, м		Метод определения координат характерной точки	Средняя квадратическая погрешность положения характерной точки (Mt), м	Описание обозначения точки на местности (при наличии)
	X	Y			
1	2	3	4	5	6
439	436801.45	3290590.35	Картометрический метод	1.00	-
440	436781.38	3290566.98	Картометрический метод	1.00	-
441	436759.18	3290541.12	Картометрический метод	1.00	-
442	436756.47	3290537.97	Картометрический метод	1.00	-
443	436743.87	3290523.30	Картометрический метод	1.00	-
444	436740.01	3290518.80	Картометрический метод	1.00	-
445	436727.86	3290504.66	Картометрический метод	1.00	-
446	436712.55	3290486.83	Картометрический метод	1.00	-
447	436680.77	3290449.82	Картометрический метод	1.00	-
448	436664.51	3290431.00	Картометрический метод	1.00	-
449	436658.15	3290423.65	Картометрический метод	1.00	-
450	436606.88	3290364.35	Картометрический метод	1.00	-
451	436599.16	3290355.40	Картометрический метод	1.00	-
452	436662.59	3290301.46	Картометрический метод	1.00	-
453	436663.62	3290302.75	Картометрический метод	1.00	-
454	436664.41	3290303.75	Картометрический метод	1.00	-
455	436668.04	3290300.86	Картометрический метод	1.00	-
456	436667.53	3290300.21	Картометрический метод	1.00	-
457	436683.40	3290286.65	Картометрический метод	1.00	-
458	436683.25	3290284.34	Картометрический метод	1.00	-
459	436748.23	3290228.88	Картометрический метод	1.00	-
460	436750.47	3290231.18	Картометрический метод	1.00	-
461	436778.27	3290264.25	Картометрический метод	1.00	-
462	436792.31	3290280.96	Картометрический метод	1.00	-
463	436817.01	3290310.36	Картометрический метод	1.00	-

2. Сведения о характерных точках границ объекта					
Обозначение характерных точек границ	Координаты, м		Метод определения координат характерной точки	Средняя квадратическая погрешность положения характерной точки (Mt), м	Описание обозначения точки на местности (при наличии)
	X	Y			
1	2	3	4	5	6
464	436824.28	3290326.67	Картометрический метод	1.00	-
465	436843.30	3290348.40	Картометрический метод	1.00	-
466	436840.07	3290348.72	Картометрический метод	1.00	-
467	436762.88	3290405.16	Картометрический метод	1.00	-
468	436763.55	3290405.90	Картометрический метод	1.00	-
469	436778.45	3290422.70	Картометрический метод	1.00	-
470	436822.18	3290471.65	Картометрический метод	1.00	-
471	436822.98	3290472.55	Картометрический метод	1.00	-
472	436861.00	3290514.46	Картометрический метод	1.00	-
473	436891.47	3290488.36	Картометрический метод	1.00	-
474	436901.44	3290499.89	Картометрический метод	1.00	-
475	436921.42	3290521.46	Картометрический метод	1.00	-
476	436916.62	3290525.61	Картометрический метод	1.00	-
477	436927.02	3290537.76	Картометрический метод	1.00	-
478	436935.34	3290546.53	Картометрический метод	1.00	-
479	436932.14	3290549.41	Картометрический метод	1.00	-
480	436887.32	3290587.92	Картометрический метод	1.00	-
481	436879.45	3290578.69	Картометрический метод	1.00	-
482	436850.45	3290603.53	Картометрический метод	1.00	-
483	436865.80	3290621.40	Картометрический метод	1.00	-
484	436844.11	3290640.04	Картометрический метод	1.00	-
429	436831.79	3290625.83	Картометрический метод	1.00	-
485	436636.76	3290276.92	Картометрический метод	1.00	-
486	436688.24	3290231.80	Картометрический метод	1.00	-
487	436669.44	3290210.11	Картометрический метод	1.00	-

2. Сведения о характерных точках границ объекта					
Обозначение характерных точек границ	Координаты, м		Метод определения координат характерной точки	Средняя квадратическая погрешность положения характерной точки (Mt), м	Описание обозначения точки на местности (при наличии)
	X	Y			
1	2	3	4	5	6
488	436663.88	3290204.16	Картометрический метод	1.00	-
489	436617.82	3290242.53	Картометрический метод	1.00	-
490	436625.26	3290251.43	Картометрический метод	1.00	-
491	436620.18	3290255.97	Картометрический метод	1.00	-
492	436597.56	3290227.63	Картометрический метод	1.00	-
493	436536.62	3290280.49	Картометрический метод	1.00	-
494	436530.10	3290272.81	Картометрический метод	1.00	-
495	436520.37	3290261.33	Картометрический метод	1.00	-
496	436481.22	3290215.24	Картометрический метод	1.00	-
497	436475.43	3290208.41	Картометрический метод	1.00	-
498	436538.10	3290154.45	Картометрический метод	1.00	-
499	436539.89	3290156.45	Картометрический метод	1.00	-
500	436591.58	3290113.85	Картометрический метод	1.00	-
501	436633.75	3290077.73	Картометрический метод	1.00	-
502	436651.69	3290062.02	Картометрический метод	1.00	-
503	436649.48	3290059.46	Картометрический метод	1.00	-
504	436674.98	3290038.52	Картометрический метод	1.00	-
505	436675.83	3290037.78	Картометрический метод	1.00	-
506	436677.45	3290039.70	Картометрический метод	1.00	-
507	436698.36	3290022.79	Картометрический метод	1.00	-
508	436740.46	3289986.70	Картометрический метод	1.00	-
509	436745.47	3289982.01	Картометрический метод	1.00	-
510	436761.58	3290000.09	Картометрический метод	1.00	-
511	436780.71	3290021.59	Картометрический метод	1.00	-
512	436801.89	3290045.38	Картометрический метод	1.00	-

2. Сведения о характерных точках границ объекта					
Обозначение характерных точек границ	Координаты, м		Метод определения координат характерной точки	Средняя квадратическая погрешность положения характерной точки (Mt), м	Описание обозначения точки на местности (при наличии)
	X	Y			
1	2	3	4	5	6
513	436824.39	3290024.39	Картометрический метод	1.00	-
514	436821.87	3290021.24	Картометрический метод	1.00	-
515	436829.91	3290015.27	Картометрический метод	1.00	-
516	436832.40	3290018.36	Картометрический метод	1.00	-
517	436847.06	3290006.11	Картометрический метод	1.00	-
518	436833.46	3289990.63	Картометрический метод	1.00	-
519	436822.24	3289977.87	Картометрический метод	1.00	-
520	436820.94	3289976.10	Картометрический метод	1.00	-
521	436801.84	3289953.48	Картометрический метод	1.00	-
522	436800.54	3289952.03	Картометрический метод	1.00	-
523	436789.74	3289939.94	Картометрический метод	1.00	-
524	436852.33	3289886.10	Картометрический метод	1.00	-
525	436866.94	3289903.15	Картометрический метод	1.00	-
526	436898.02	3289939.01	Картометрический метод	1.00	-
527	436907.74	3289950.11	Картометрический метод	1.00	-
528	436915.22	3289959.19	Картометрический метод	1.00	-
529	436913.86	3289960.37	Картометрический метод	1.00	-
530	436911.11	3289962.76	Картометрический метод	1.00	-
531	436877.60	3289991.42	Картометрический метод	1.00	-
532	436813.97	3290045.54	Картометрический метод	1.00	-
533	436784.86	3290069.80	Картометрический метод	1.00	-
534	436780.00	3290076.66	Картометрический метод	1.00	-
535	436779.04	3290075.53	Картометрический метод	1.00	-
536	436741.01	3290108.00	Картометрический метод	1.00	-
537	436707.77	3290136.37	Картометрический метод	1.00	-

2. Сведения о характерных точках границ объекта					
Обозначение характерных точек границ	Координаты, м		Метод определения координат характерной точки	Средняя квадратическая погрешность положения характерной точки (Mt), м	Описание обозначения точки на местности (при наличии)
	X	Y			
1	2	3	4	5	6
538	436761.27	3290200.44	Картометрический метод	1.00	-
539	436738.55	3290219.84	Картометрический метод	1.00	-
540	436739.52	3290221.04	Картометрический метод	1.00	-
541	436738.48	3290221.93	Картометрический метод	1.00	-
542	436738.47	3290221.92	Картометрический метод	1.00	-
543	436734.93	3290224.93	Картометрический метод	1.00	-
544	436734.94	3290224.94	Картометрический метод	1.00	-
545	436707.28	3290248.46	Картометрический метод	1.00	-
546	436705.14	3290245.94	Картометрический метод	1.00	-
547	436693.03	3290256.29	Картометрический метод	1.00	-
548	436694.73	3290258.30	Картометрический метод	1.00	-
549	436687.01	3290265.11	Картометрический метод	1.00	-
550	436685.50	3290266.40	Картометрический метод	1.00	-
551	436671.80	3290278.08	Картометрический метод	1.00	-
552	436670.29	3290279.36	Картометрический метод	1.00	-
553	436662.08	3290286.10	Картометрический метод	1.00	-
554	436660.40	3290284.13	Картометрический метод	1.00	-
555	436649.97	3290292.99	Картометрический метод	1.00	-
485	436636.76	3290276.92	Картометрический метод	1.00	-
556	435399.63	3293054.34	Картометрический метод	1.00	-
557	435404.23	3293052.71	Картометрический метод	1.00	-
558	435507.06	3293011.93	Картометрический метод	1.00	-
559	435502.11	3292999.99	Картометрический метод	1.00	-
560	435496.90	3292987.81	Картометрический метод	1.00	-
561	435494.57	3292982.27	Картометрический метод	1.00	-

2. Сведения о характерных точках границ объекта					
Обозначение характерных точек границ	Координаты, м		Метод определения координат характерной точки	Средняя квадратическая погрешность положения характерной точки (Mt), м	Описание обозначения точки на местности (при наличии)
	X	Y			
1	2	3	4	5	6
562	435492.52	3292977.33	Картометрический метод	1.00	-
563	435490.39	3292972.27	Картометрический метод	1.00	-
564	435474.36	3292979.07	Картометрический метод	1.00	-
565	435465.81	3292961.50	Картометрический метод	1.00	-
566	435465.51	3292960.89	Картометрический метод	1.00	-
567	435465.09	3292960.03	Картометрический метод	1.00	-
568	435460.00	3292962.60	Картометрический метод	1.00	-
569	435442.18	3292970.79	Картометрический метод	1.00	-
570	435432.36	3292975.51	Картометрический метод	1.00	-
571	435433.17	3292977.34	Картометрический метод	1.00	-
572	435441.78	3292995.05	Картометрический метод	1.00	-
573	435441.98	3292995.50	Картометрический метод	1.00	-
574	435441.30	3292995.83	Картометрический метод	1.00	-
575	435437.44	3292997.72	Картометрический метод	1.00	-
576	435414.81	3293006.38	Картометрический метод	1.00	-
577	435414.36	3293005.29	Картометрический метод	1.00	-
578	435406.79	3293008.10	Картометрический метод	1.00	-
579	435401.61	3293009.93	Картометрический метод	1.00	-
580	435401.71	3293010.39	Картометрический метод	1.00	-
581	435400.73	3293010.61	Картометрический метод	1.00	-
582	435400.65	3293010.27	Картометрический метод	1.00	-
583	435399.95	3293010.52	Картометрический метод	1.00	-
584	435397.14	3293002.64	Картометрический метод	1.00	-
585	435385.12	3293007.18	Картометрический метод	1.00	-
586	435383.59	3293002.98	Картометрический метод	1.00	-

2. Сведения о характерных точках границ объекта					
Обозначение характерных точек границ	Координаты, м		Метод определения координат характерной точки	Средняя квадратическая погрешность положения характерной точки (Mt), м	Описание обозначения точки на местности (при наличии)
	X	Y			
1	2	3	4	5	6
587	435379.99	3293004.32	Картометрический метод	1.00	-
588	435379.92	3293004.34	Картометрический метод	1.00	-
589	435371.24	3293007.57	Картометрический метод	1.00	-
590	435322.81	3293025.59	Картометрический метод	1.00	-
591	435295.97	3292953.66	Картометрический метод	1.00	-
592	435292.11	3292943.32	Картометрический метод	1.00	-
593	435292.12	3292943.32	Картометрический метод	1.00	-
594	435291.49	3292941.66	Картометрический метод	1.00	-
595	435289.53	3292936.40	Картометрический метод	1.00	-
596	435259.84	3292946.97	Картометрический метод	1.00	-
597	435257.99	3292947.54	Картометрический метод	1.00	-
598	435257.14	3292947.84	Картометрический метод	1.00	-
599	435251.20	3292945.20	Картометрический метод	1.00	-
600	435240.82	3292915.81	Картометрический метод	1.00	-
601	435260.17	3292913.25	Картометрический метод	1.00	-
602	435260.72	3292913.18	Картометрический метод	1.00	-
603	435269.99	3292910.38	Картометрический метод	1.00	-
604	435271.11	3292910.06	Картометрический метод	1.00	-
605	435288.90	3292904.77	Картометрический метод	1.00	-
606	435291.01	3292904.15	Картометрический метод	1.00	-
607	435343.77	3292884.71	Картометрический метод	1.00	-
608	435344.60	3292884.41	Картометрический метод	1.00	-
609	435396.13	3292865.44	Картометрический метод	1.00	-
610	435449.57	3292846.00	Картометрический метод	1.00	-
611	435456.45	3292843.50	Картометрический метод	1.00	-

2. Сведения о характерных точках границ объекта					
Обозначение характерных точек границ	Координаты, м		Метод определения координат характерной точки	Средняя квадратическая погрешность положения характерной точки (Mt), м	Описание обозначения точки на местности (при наличии)
	X	Y			
1	2	3	4	5	6
612	435487.00	3292832.42	Картометрический метод	1.00	-
613	435487.11	3292832.35	Картометрический метод	1.00	-
614	435490.70	3292831.05	Картометрический метод	1.00	-
615	435495.42	3292829.33	Картометрический метод	1.00	-
616	435513.00	3292822.94	Картометрический метод	1.00	-
617	435513.26	3292823.56	Картометрический метод	1.00	-
618	435517.87	3292821.63	Картометрический метод	1.00	-
619	435517.69	3292821.21	Картометрический метод	1.00	-
620	435522.11	3292819.63	Картометрический метод	1.00	-
621	435533.81	3292815.38	Картометрический метод	1.00	-
622	435535.07	3292817.71	Картометрический метод	1.00	-
623	435537.03	3292820.53	Картометрический метод	1.00	-
624	435539.55	3292826.65	Картометрический метод	1.00	-
625	435545.90	3292842.80	Картометрический метод	1.00	-
626	435580.19	3292938.58	Картометрический метод	1.00	-
627	435581.82	3292943.14	Картометрический метод	1.00	-
628	435595.36	3292980.95	Картометрический метод	1.00	-
629	435581.32	3292986.22	Картометрический метод	1.00	-
630	435583.66	3292992.60	Картометрический метод	1.00	-
631	435578.98	3292994.33	Картометрический метод	1.00	-
632	435576.26	3292995.36	Картометрический метод	1.00	-
633	435558.94	3293001.94	Картометрический метод	1.00	-
634	435566.79	3293024.24	Картометрический метод	1.00	-
635	435579.23	3293059.64	Картометрический метод	1.00	-
636	435576.98	3293060.11	Картометрический метод	1.00	-

2. Сведения о характерных точках границ объекта					
Обозначение характерных точек границ	Координаты, м		Метод определения координат характерной точки	Средняя квадратическая погрешность положения характерной точки (Mt), м	Описание обозначения точки на местности (при наличии)
	X	Y			
1	2	3	4	5	6
637	435541.57	3293067.50	Картометрический метод	1.00	-
638	435530.07	3293069.90	Картометрический метод	1.00	-
639	435528.59	3293070.21	Картометрический метод	1.00	-
640	435416.54	3293094.83	Картометрический метод	1.00	-
641	435415.61	3293095.04	Картометрический метод	1.00	-
556	435399.63	3293054.34	Картометрический метод	1.00	-
642	437043.58	3290485.75	Картометрический метод	1.00	-
643	437031.83	3290471.97	Картометрический метод	1.00	-
644	437078.86	3290431.39	Картометрический метод	1.00	-
645	437086.35	3290424.93	Картометрический метод	1.00	-
646	437142.95	3290376.09	Картометрический метод	1.00	-
647	437185.67	3290339.23	Картометрический метод	1.00	-
648	437145.92	3290293.17	Картометрический метод	1.00	-
649	437098.67	3290280.90	Картометрический метод	1.00	-
650	437083.46	3290282.80	Картометрический метод	1.00	-
651	437083.76	3290280.74	Картометрический метод	1.00	-
652	437077.81	3290271.69	Картометрический метод	1.00	-
653	437071.02	3290257.52	Картометрический метод	1.00	-
654	437065.28	3290242.93	Картометрический метод	1.00	-
655	437063.92	3290240.51	Картометрический метод	1.00	-
656	437060.80	3290237.30	Картометрический метод	1.00	-
657	437059.81	3290236.28	Картометрический метод	1.00	-
658	437056.88	3290232.92	Картометрический метод	1.00	-
659	437053.37	3290229.31	Картометрический метод	1.00	-
660	437053.22	3290229.42	Картометрический метод	1.00	-

2. Сведения о характерных точках границ объекта					
Обозначение характерных точек границ	Координаты, м		Метод определения координат характерной точки	Средняя квадратическая погрешность положения характерной точки (Mt), м	Описание обозначения точки на местности (при наличии)
	X	Y			
1	2	3	4	5	6
661	437055.02	3290227.65	Картометрический метод	1.00	-
662	437047.73	3290219.50	Картометрический метод	1.00	-
663	437031.53	3290201.40	Картометрический метод	1.00	-
664	436997.64	3290163.17	Картометрический метод	1.00	-
665	436940.43	3290212.34	Картометрический метод	1.00	-
666	436911.73	3290237.46	Картометрический метод	1.00	-
667	436899.08	3290239.74	Картометрический метод	1.00	-
668	436896.26	3290236.44	Картометрический метод	1.00	-
669	436884.86	3290223.10	Картометрический метод	1.00	-
670	436857.39	3290190.92	Картометрический метод	1.00	-
671	436831.68	3290160.91	Картометрический метод	1.00	-
672	436840.33	3290152.75	Картометрический метод	1.00	-
673	436868.38	3290128.84	Картометрический метод	1.00	-
674	436909.97	3290093.26	Картометрический метод	1.00	-
675	436911.31	3290094.71	Картометрический метод	1.00	-
676	436914.41	3290091.85	Картометрический метод	1.00	-
677	436913.18	3290090.51	Картометрический метод	1.00	-
678	436918.69	3290085.67	Картометрический метод	1.00	-
679	436975.65	3290036.97	Картометрический метод	1.00	-
680	436978.33	3290034.99	Картометрический метод	1.00	-
681	436979.67	3290034.51	Картометрический метод	1.00	-
682	437135.05	3290215.51	Картометрический метод	1.00	-
683	437178.07	3290265.52	Картометрический метод	1.00	-
684	437239.97	3290337.50	Картометрический метод	1.00	-
685	437220.00	3290353.60	Картометрический метод	1.00	-

2. Сведения о характерных точках границ объекта					
Обозначение характерных точек границ	Координаты, м		Метод определения координат характерной точки	Средняя квадратическая погрешность положения характерной точки (Mt), м	Описание обозначения точки на местности (при наличии)
	X	Y			
1	2	3	4	5	6
686	437164.19	3290401.00	Картометрический метод	1.00	-
687	437107.64	3290449.88	Картометрический метод	1.00	-
688	437107.64	3290449.89	Картометрический метод	1.00	-
689	437064.83	3290485.72	Картометрический метод	1.00	-
690	437051.99	3290495.98	Картометрический метод	1.00	-
642	437043.58	3290485.75	Картометрический метод	1.00	-
691	435531.63	3292758.49	Картометрический метод	1.00	-
692	435527.26	3292746.56	Картометрический метод	1.00	-
693	435524.84	3292742.85	Картометрический метод	1.00	-
694	435517.84	3292723.71	Картометрический метод	1.00	-
695	435513.23	3292711.20	Картометрический метод	1.00	-
696	435506.20	3292692.08	Картометрический метод	1.00	-
697	435501.56	3292679.66	Картометрический метод	1.00	-
698	435494.52	3292660.55	Картометрический метод	1.00	-
699	435488.66	3292645.25	Картометрический метод	1.00	-
700	435481.41	3292625.43	Картометрический метод	1.00	-
701	435516.24	3292612.68	Картометрический метод	1.00	-
702	435530.79	3292607.18	Картометрический метод	1.00	-
703	435549.88	3292600.17	Картометрический метод	1.00	-
704	435562.43	3292595.61	Картометрический метод	1.00	-
705	435581.46	3292588.63	Картометрический метод	1.00	-
706	435586.39	3292587.92	Картометрический метод	1.00	-
707	435628.22	3292572.65	Картометрический метод	1.00	-
708	435657.35	3292562.02	Картометрический метод	1.00	-
709	435657.79	3292561.86	Картометрический метод	1.00	-

2. Сведения о характерных точках границ объекта					
Обозначение характерных точек границ	Координаты, м		Метод определения координат характерной точки	Средняя квадратическая погрешность положения характерной точки (Mt), м	Описание обозначения точки на местности (при наличии)
	X	Y			
1	2	3	4	5	6
710	435663.79	3292559.67	Картометрический метод	1.00	-
711	435682.97	3292552.67	Картометрический метод	1.00	-
712	435689.19	3292550.40	Картометрический метод	1.00	-
713	435731.57	3292534.94	Картометрический метод	1.00	-
714	435742.27	3292563.91	Картометрический метод	1.00	-
715	435753.15	3292593.37	Картометрический метод	1.00	-
716	435765.71	3292627.37	Картометрический метод	1.00	-
717	435777.86	3292660.26	Картометрический метод	1.00	-
718	435787.20	3292685.56	Картометрический метод	1.00	-
719	435753.40	3292698.00	Картометрический метод	1.00	-
720	435746.67	3292700.51	Картометрический метод	1.00	-
721	435738.78	3292703.40	Картометрический метод	1.00	-
722	435713.38	3292712.47	Картометрический метод	1.00	-
723	435697.99	3292718.08	Картометрический метод	1.00	-
724	435683.12	3292723.49	Картометрический метод	1.00	-
725	435640.89	3292738.86	Картометрический метод	1.00	-
726	435636.56	3292740.14	Картометрический метод	1.00	-
727	435619.35	3292746.49	Картометрический метод	1.00	-
728	435605.79	3292751.20	Картометрический метод	1.00	-
729	435606.26	3292752.46	Картометрический метод	1.00	-
730	435587.13	3292759.52	Картометрический метод	1.00	-
731	435586.66	3292758.28	Картометрический метод	1.00	-
732	435571.19	3292764.13	Картометрический метод	1.00	-
733	435538.21	3292776.31	Картометрический метод	1.00	-
691	435531.63	3292758.49	Картометрический метод	1.00	-

2. Сведения о характерных точках границ объекта					
Обозначение характерных точек границ	Координаты, м		Метод определения координат характерной точки	Средняя квадратическая погрешность положения характерной точки (Mt), м	Описание обозначения точки на местности (при наличии)
	X	Y			
1	2	3	4	5	6
734	435704.69	3292679.59	Картометрический метод	1.00	-
735	435697.26	3292682.25	Картометрический метод	1.00	-
736	435690.72	3292684.59	Картометрический метод	1.00	-
737	435687.60	3292685.71	Картометрический метод	1.00	-
738	435680.34	3292665.45	Картометрический метод	1.00	-
739	435675.82	3292667.11	Картометрический метод	1.00	-
740	435670.92	3292668.85	Картометрический метод	1.00	-
741	435668.90	3292663.21	Картометрический метод	1.00	-
742	435662.63	3292665.52	Картометрический метод	1.00	-
743	435655.40	3292668.02	Картометрический метод	1.00	-
744	435626.57	3292677.99	Картометрический метод	1.00	-
745	435624.68	3292673.24	Картометрический метод	1.00	-
746	435622.33	3292665.98	Картометрический метод	1.00	-
747	435615.68	3292668.13	Картометрический метод	1.00	-
748	435614.72	3292668.44	Картометрический метод	1.00	-
749	435602.56	3292632.97	Картометрический метод	1.00	-
750	435615.29	3292628.17	Картометрический метод	1.00	-
751	435618.85	3292638.49	Картометрический метод	1.00	-
752	435641.40	3292630.56	Картометрический метод	1.00	-
753	435636.48	3292617.55	Картометрический метод	1.00	-
754	435634.08	3292612.05	Картометрический метод	1.00	-
755	435638.66	3292610.05	Картометрический метод	1.00	-
756	435638.97	3292610.77	Картометрический метод	1.00	-
757	435641.50	3292609.71	Картометрический метод	1.00	-
758	435638.65	3292601.73	Картометрический метод	1.00	-

2. Сведения о характерных точках границ объекта					
Обозначение характерных точек границ	Координаты, м		Метод определения координат характерной точки	Средняя квадратическая погрешность положения характерной точки (Mt), м	Описание обозначения точки на местности (при наличии)
	X	Y			
1	2	3	4	5	6
759	435667.91	3292591.06	Картометрический метод	1.00	-
760	435672.35	3292589.43	Картометрический метод	1.00	-
761	435686.03	3292584.44	Картометрический метод	1.00	-
762	435699.74	3292579.44	Картометрический метод	1.00	-
763	435715.26	3292573.78	Картометрический метод	1.00	-
764	435726.16	3292603.34	Картометрический метод	1.00	-
765	435727.30	3292606.42	Картометрический метод	1.00	-
766	435728.75	3292610.36	Картометрический метод	1.00	-
767	435738.69	3292637.34	Картометрический метод	1.00	-
768	435750.81	3292670.20	Картометрический метод	1.00	-
769	435737.46	3292675.11	Картометрический метод	1.00	-
770	435714.95	3292683.38	Картометрический метод	1.00	-
771	435707.08	3292686.27	Картометрический метод	1.00	-
734	435704.69	3292679.59	Картометрический метод	1.00	-
772	435545.75	3292698.85	Картометрический метод	1.00	-
773	435527.70	3292648.39	Картометрический метод	1.00	-
774	435537.42	3292644.81	Картометрический метод	1.00	-
775	435551.70	3292639.53	Картометрический метод	1.00	-
776	435583.37	3292629.03	Картометрический метод	1.00	-
777	435608.08	3292699.73	Картометрический метод	1.00	-
778	435608.56	3292701.37	Картометрический метод	1.00	-
779	435592.99	3292707.30	Картометрический метод	1.00	-
780	435585.95	3292709.99	Картометрический метод	1.00	-
781	435582.86	3292711.16	Картометрический метод	1.00	-
782	435588.81	3292728.26	Картометрический метод	1.00	-

2. Сведения о характерных точках границ объекта					
Обозначение характерных точек границ	Координаты, м		Метод определения координат характерной точки	Средняя квадратическая погрешность положения характерной точки (Mt), м	Описание обозначения точки на местности (при наличии)
	X	Y			
1	2	3	4	5	6
783	435560.07	3292738.85	Картометрический метод	1.00	-
772	435545.75	3292698.85	Картометрический метод	1.00	-
784	435546.28	3292058.31	Картометрический метод	1.00	-
785	435553.69	3292052.26	Картометрический метод	1.00	-
786	435565.96	3292041.67	Картометрический метод	1.00	-
787	435549.63	3292020.23	Картометрический метод	1.00	-
788	435573.57	3291998.26	Картометрический метод	1.00	-
789	435567.97	3291991.76	Картометрический метод	1.00	-
790	435558.67	3291980.68	Картометрический метод	1.00	-
791	435528.28	3291945.77	Картометрический метод	1.00	-
792	435528.16	3291939.52	Картометрический метод	1.00	-
793	435725.32	3291768.84	Картометрический метод	1.00	-
794	435721.65	3291764.11	Картометрический метод	1.00	-
795	435771.24	3291721.21	Картометрический метод	1.00	-
796	435774.52	3291725.01	Картометрический метод	1.00	-
797	435778.82	3291721.68	Картометрический метод	1.00	-
798	435781.40	3291718.56	Картометрический метод	1.00	-
799	435783.92	3291718.29	Картометрический метод	1.00	-
800	435811.52	3291694.23	Картометрический метод	1.00	-
801	435806.68	3291687.90	Картометрический метод	1.00	-
802	435819.02	3291678.85	Картометрический метод	1.00	-
803	435822.82	3291684.36	Картометрический метод	1.00	-
804	435912.65	3291607.03	Картометрический метод	1.00	-
805	435948.16	3291649.67	Картометрический метод	1.00	-
806	435923.30	3291670.81	Картометрический метод	1.00	-

2. Сведения о характерных точках границ объекта					
Обозначение характерных точек границ	Координаты, м		Метод определения координат характерной точки	Средняя квадратическая погрешность положения характерной точки (Mt), м	Описание обозначения точки на местности (при наличии)
	X	Y			
1	2	3	4	5	6
807	435859.05	3291726.77	Картометрический метод	1.00	-
808	435867.00	3291735.99	Картометрический метод	1.00	-
809	435863.46	3291739.05	Картометрический метод	1.00	-
810	435868.70	3291744.85	Картометрический метод	1.00	-
811	435861.66	3291751.18	Картометрический метод	1.00	-
812	435856.41	3291745.37	Картометрический метод	1.00	-
813	435844.41	3291755.88	Картометрический метод	1.00	-
814	435848.90	3291760.77	Картометрический метод	1.00	-
815	435824.91	3291782.40	Картометрический метод	1.00	-
816	435828.71	3291787.25	Картометрический метод	1.00	-
817	435778.62	3291830.88	Картометрический метод	1.00	-
818	435774.38	3291826.51	Картометрический метод	1.00	-
819	435735.68	3291859.28	Картометрический метод	1.00	-
820	435695.77	3291893.08	Картометрический метод	1.00	-
821	435669.71	3291915.49	Картометрический метод	1.00	-
822	435668.83	3291914.51	Картометрический метод	1.00	-
823	435655.11	3291926.17	Картометрический метод	1.00	-
824	435656.03	3291927.26	Картометрический метод	1.00	-
825	435629.06	3291950.45	Картометрический метод	1.00	-
826	435618.40	3291960.06	Картометрический метод	1.00	-
827	435597.18	3291978.29	Картометрический метод	1.00	-
828	435586.16	3291987.85	Картометрический метод	1.00	-
829	435583.17	3292024.14	Картометрический метод	1.00	-
830	435619.80	3292066.50	Картометрический метод	1.00	-
831	435608.46	3292076.31	Картометрический метод	1.00	-

2. Сведения о характерных точках границ объекта					
Обозначение характерных точек границ	Координаты, м		Метод определения координат характерной точки	Средняя квадратическая погрешность положения характерной точки (Mt), м	Описание обозначения точки на местности (при наличии)
	X	Y			
1	2	3	4	5	6
832	435597.56	3292090.24	Картометрический метод	1.00	-
784	435546.28	3292058.31	Картометрический метод	1.00	-
833	435467.01	3292586.45	Картометрический метод	1.00	-
834	435465.77	3292583.15	Картометрический метод	1.00	-
835	435464.46	3292579.62	Картометрический метод	1.00	-
836	435458.52	3292564.77	Картометрический метод	1.00	-
837	435450.87	3292567.71	Картометрический метод	1.00	-
838	435450.29	3292566.22	Картометрический метод	1.00	-
839	435445.16	3292551.74	Картометрический метод	1.00	-
840	435445.57	3292551.57	Картометрический метод	1.00	-
841	435443.99	3292547.69	Картометрический метод	1.00	-
842	435443.76	3292547.78	Картометрический метод	1.00	-
843	435432.71	3292516.59	Картометрический метод	1.00	-
844	435440.69	3292513.76	Картометрический метод	1.00	-
845	435435.72	3292501.20	Картометрический метод	1.00	-
846	435433.56	3292495.42	Картометрический метод	1.00	-
847	435432.17	3292491.69	Картометрический метод	1.00	-
848	435428.66	3292482.29	Картометрический метод	1.00	-
849	435422.97	3292467.29	Картометрический метод	1.00	-
850	435415.76	3292447.45	Картометрический метод	1.00	-
851	435450.48	3292434.58	Картометрический метод	1.00	-
852	435465.31	3292429.08	Картометрический метод	1.00	-
853	435483.96	3292422.19	Картометрический метод	1.00	-
854	435496.57	3292417.39	Картометрический метод	1.00	-
855	435515.90	3292410.42	Картометрический метод	1.00	-

2. Сведения о характерных точках границ объекта					
Обозначение характерных точек границ	Координаты, м		Метод определения координат характерной точки	Средняя квадратическая погрешность положения характерной точки (Mt), м	Описание обозначения точки на местности (при наличии)
	X	Y			
1	2	3	4	5	6
856	435566.00	3292392.00	Картометрический метод	1.00	-
857	435585.08	3292384.94	Картометрический метод	1.00	-
858	435597.56	3292380.31	Картометрический метод	1.00	-
859	435616.72	3292373.19	Картометрический метод	1.00	-
860	435631.62	3292368.32	Картометрический метод	1.00	-
861	435666.39	3292355.30	Картометрический метод	1.00	-
862	435673.53	3292374.36	Картометрический метод	1.00	-
863	435672.88	3292374.66	Картометрический метод	1.00	-
864	435673.68	3292376.44	Картометрический метод	1.00	-
865	435674.20	3292376.21	Картометрический метод	1.00	-
866	435674.80	3292377.92	Картометрический метод	1.00	-
867	435676.11	3292381.38	Картометрический метод	1.00	-
868	435680.10	3292379.95	Картометрический метод	1.00	-
869	435692.64	3292414.73	Картометрический метод	1.00	-
870	435693.56	3292417.17	Картометрический метод	1.00	-
871	435693.75	3292417.68	Картометрический метод	1.00	-
872	435705.58	3292449.04	Картометрический метод	1.00	-
873	435700.72	3292450.29	Картометрический метод	1.00	-
874	435682.76	3292454.84	Картометрический метод	1.00	-
875	435676.91	3292456.32	Картометрический метод	1.00	-
876	435658.47	3292460.98	Картометрический метод	1.00	-
877	435652.80	3292462.94	Картометрический метод	1.00	-
878	435651.43	3292459.00	Картометрический метод	1.00	-
879	435650.08	3292455.10	Картометрический метод	1.00	-
880	435645.25	3292441.18	Картометрический метод	1.00	-

2. Сведения о характерных точках границ объекта					
Обозначение характерных точек границ	Координаты, м		Метод определения координат характерной точки	Средняя квадратическая погрешность положения характерной точки (Mt), м	Описание обозначения точки на местности (при наличии)
	X	Y			
1	2	3	4	5	6
881	435640.57	3292442.82	Картометрический метод	1.00	-
882	435632.80	3292445.52	Картометрический метод	1.00	-
883	435626.53	3292447.59	Картометрический метод	1.00	-
884	435621.14	3292449.35	Картометрический метод	1.00	-
885	435619.26	3292443.66	Картометрический метод	1.00	-
886	435585.07	3292454.90	Картометрический метод	1.00	-
887	435586.94	3292460.59	Картометрический метод	1.00	-
888	435589.26	3292469.05	Картометрический метод	1.00	-
889	435588.80	3292469.79	Картометрический метод	1.00	-
890	435593.12	3292488.36	Картометрический метод	1.00	-
891	435593.17	3292488.66	Картометрический метод	1.00	-
892	435600.40	3292509.45	Картометрический метод	1.00	-
893	435616.87	3292505.87	Картометрический метод	1.00	-
894	435663.12	3292489.33	Картометрический метод	1.00	-
895	435667.14	3292488.61	Картометрический метод	1.00	-
896	435669.87	3292490.83	Картометрический метод	1.00	-
897	435673.44	3292493.73	Картометрический метод	1.00	-
898	435711.43	3292479.65	Картометрический метод	1.00	-
899	435713.14	3292484.29	Картометрический метод	1.00	-
900	435714.76	3292488.78	Картометрический метод	1.00	-
901	435721.16	3292506.44	Картометрический метод	1.00	-
902	435688.99	3292518.28	Картометрический метод	1.00	-
903	435688.92	3292518.09	Картометрический метод	1.00	-
904	435686.49	3292519.00	Картометрический метод	1.00	-
905	435683.30	3292520.19	Картометрический метод	1.00	-

2. Сведения о характерных точках границ объекта					
Обозначение характерных точек границ	Координаты, м		Метод определения координат характерной точки	Средняя квадратическая погрешность положения характерной точки (Mt), м	Описание обозначения точки на местности (при наличии)
	X	Y			
1	2	3	4	5	6
906	435675.40	3292523.09	Картометрический метод	1.00	-
907	435676.52	3292526.16	Картометрический метод	1.00	-
908	435650.24	3292535.81	Картометрический метод	1.00	-
909	435649.10	3292532.73	Картометрический метод	1.00	-
910	435640.54	3292535.88	Картометрический метод	1.00	-
911	435640.90	3292536.84	Картометрический метод	1.00	-
912	435630.56	3292540.69	Картометрический метод	1.00	-
913	435622.48	3292543.69	Картометрический метод	1.00	-
914	435622.12	3292542.63	Картометрический метод	1.00	-
915	435619.36	3292543.65	Картометрический метод	1.00	-
916	435581.00	3292557.73	Картометрический метод	1.00	-
917	435571.21	3292561.32	Картометрический метод	1.00	-
918	435571.69	3292562.69	Картометрический метод	1.00	-
919	435570.66	3292563.07	Картометрический метод	1.00	-
920	435553.01	3292569.54	Картометрический метод	1.00	-
921	435552.53	3292568.17	Картометрический метод	1.00	-
922	435551.40	3292568.59	Картометрический метод	1.00	-
923	435539.44	3292572.98	Картометрический метод	1.00	-
924	435539.96	3292574.41	Картометрический метод	1.00	-
925	435524.45	3292580.12	Картометрический метод	1.00	-
926	435521.40	3292581.24	Картометрический метод	1.00	-
927	435520.87	3292579.79	Картометрический метод	1.00	-
928	435506.11	3292585.20	Картометрический метод	1.00	-
929	435506.58	3292586.48	Картометрический метод	1.00	-
930	435486.84	3292593.77	Картометрический метод	1.00	-

2. Сведения о характерных точках границ объекта					
Обозначение характерных точек границ	Координаты, м		Метод определения координат характерной точки	Средняя квадратическая погрешность положения характерной точки (Mt), м	Описание обозначения точки на местности (при наличии)
	X	Y			
1	2	3	4	5	6
931	435472.10	3292599.21	Картометрический метод	1.00	-
932	435471.82	3292599.31	Картометрический метод	1.00	-
833	435467.01	3292586.45	Картометрический метод	1.00	-
933	435464.78	3292497.63	Картометрический метод	1.00	-
934	435537.72	3292470.83	Картометрический метод	1.00	-
935	435545.41	3292468.43	Картометрический метод	1.00	-
936	435556.95	3292500.43	Картометрический метод	1.00	-
937	435549.50	3292502.91	Картометрический метод	1.00	-
938	435522.20	3292512.95	Картометрический метод	1.00	-
939	435536.75	3292551.06	Картометрический метод	1.00	-
940	435533.20	3292552.70	Картометрический метод	1.00	-
941	435490.82	3292568.33	Картометрический метод	1.00	-
933	435464.78	3292497.63	Картометрический метод	1.00	-
942	437102.96	3291287.07	Картометрический метод	1.00	-
943	437066.48	3291244.38	Картометрический метод	1.00	-
944	437062.57	3291239.82	Картометрический метод	1.00	-
945	437059.65	3291235.96	Картометрический метод	1.00	-
946	437026.45	3291263.33	Картометрический метод	1.00	-
947	437009.93	3291243.53	Картометрический метод	1.00	-
948	436992.71	3291223.47	Картометрический метод	1.00	-
949	436989.39	3291219.60	Картометрический метод	1.00	-
950	436946.39	3291169.16	Картометрический метод	1.00	-
951	436948.28	3291167.39	Картометрический метод	1.00	-
952	436961.99	3291153.88	Картометрический метод	1.00	-
953	437004.51	3291117.37	Картометрический метод	1.00	-

2. Сведения о характерных точках границ объекта					
Обозначение характерных точек границ	Координаты, м		Метод определения координат характерной точки	Средняя квадратическая погрешность положения характерной точки (Mt), м	Описание обозначения точки на местности (при наличии)
	X	Y			
1	2	3	4	5	6
954	437014.68	3291108.95	Картометрический метод	1.00	-
955	437042.71	3291085.14	Картометрический метод	1.00	-
956	437052.33	3291077.24	Картометрический метод	1.00	-
957	437080.34	3291053.19	Картометрический метод	1.00	-
958	437082.17	3291051.62	Картометрический метод	1.00	-
959	437090.27	3291044.65	Картометрический метод	1.00	-
960	437176.80	3291139.15	Картометрический метод	1.00	-
961	437170.95	3291144.08	Картометрический метод	1.00	-
962	437175.42	3291149.84	Картометрический метод	1.00	-
963	437198.10	3291176.30	Картометрический метод	1.00	-
964	437199.86	3291178.36	Картометрический метод	1.00	-
965	437221.31	3291203.55	Картометрический метод	1.00	-
966	437233.08	3291217.42	Картометрический метод	1.00	-
967	437233.62	3291218.05	Картометрический метод	1.00	-
968	437235.75	3291220.56	Картометрический метод	1.00	-
969	437236.88	3291221.90	Картометрический метод	1.00	-
970	437239.79	3291225.33	Картометрический метод	1.00	-
971	437243.77	3291230.02	Картометрический метод	1.00	-
972	437235.26	3291234.26	Картометрический метод	1.00	-
973	437225.28	3291222.75	Картометрический метод	1.00	-
974	437225.25	3291222.72	Картометрический метод	1.00	-
975	437224.56	3291221.83	Картометрический метод	1.00	-
976	437224.35	3291221.63	Картометрический метод	1.00	-
977	437175.45	3291263.85	Картометрический метод	1.00	-
978	437175.40	3291263.81	Картометрический метод	1.00	-

2. Сведения о характерных точках границ объекта					
Обозначение характерных точек границ	Координаты, м		Метод определения координат характерной точки	Средняя квадратическая погрешность положения характерной точки (Mt), м	Описание обозначения точки на местности (при наличии)
	X	Y			
1	2	3	4	5	6
979	437122.30	3291309.69	Картометрический метод	1.00	-
942	437102.96	3291287.07	Картометрический метод	1.00	-
980	437044.63	3291199.60	Картометрический метод	1.00	-
981	437041.03	3291195.43	Картометрический метод	1.00	-
982	437082.45	3291160.14	Картометрический метод	1.00	-
983	437091.45	3291152.47	Картометрический метод	1.00	-
984	437101.89	3291143.57	Картометрический метод	1.00	-
985	437102.06	3291143.75	Картометрический метод	1.00	-
986	437103.88	3291145.63	Картометрический метод	1.00	-
987	437106.16	3291148.15	Картометрический метод	1.00	-
988	437106.45	3291148.47	Картометрический метод	1.00	-
989	437132.76	3291179.06	Картометрический метод	1.00	-
990	437105.03	3291202.95	Картометрический метод	1.00	-
991	437091.60	3291214.52	Картометрический метод	1.00	-
992	437072.00	3291231.39	Картометрический метод	1.00	-
980	437044.63	3291199.60	Картометрический метод	1.00	-
993	436098.12	3289613.08	Картометрический метод	1.00	-
994	436061.66	3289563.37	Картометрический метод	1.00	-
995	436060.03	3289561.49	Картометрический метод	1.00	-
996	436057.75	3289559.71	Картометрический метод	1.00	-
997	436053.64	3289558.84	Картометрический метод	1.00	-
998	436049.97	3289559.25	Картометрический метод	1.00	-
999	436047.43	3289560.87	Картометрический метод	1.00	-
1000	435984.72	3289605.81	Картометрический метод	1.00	-
1001	435979.84	3289609.31	Картометрический метод	1.00	-

2. Сведения о характерных точках границ объекта					
Обозначение характерных точек границ	Координаты, м		Метод определения координат характерной точки	Средняя квадратическая погрешность положения характерной точки (Mt), м	Описание обозначения точки на местности (при наличии)
	X	Y			
1	2	3	4	5	6
1002	435964.50	3289588.78	Картометрический метод	1.00	-
1003	435964.37	3289588.60	Картометрический метод	1.00	-
1004	435969.22	3289585.06	Картометрический метод	1.00	-
1005	435969.23	3289585.06	Картометрический метод	1.00	-
1006	436012.67	3289553.42	Картометрический метод	1.00	-
1007	436045.12	3289529.98	Картометрический метод	1.00	-
1008	436096.53	3289492.85	Картометрический метод	1.00	-
1009	436118.78	3289476.78	Картометрический метод	1.00	-
1010	436230.54	3289393.79	Картометрический метод	1.00	-
1011	436261.79	3289369.28	Картометрический метод	1.00	-
1012	436261.72	3289369.19	Картометрический метод	1.00	-
1013	436262.50	3289368.57	Картометрический метод	1.00	-
1014	436262.57	3289368.66	Картометрический метод	1.00	-
1015	436323.30	3289321.03	Картометрический метод	1.00	-
1016	436329.17	3289316.43	Картометрический метод	1.00	-
1017	436352.92	3289347.14	Картометрический метод	1.00	-
1018	436352.99	3289347.09	Картометрический метод	1.00	-
1019	436353.62	3289347.87	Картометрический метод	1.00	-
1020	436353.53	3289347.95	Картометрический метод	1.00	-
1021	436384.11	3289387.47	Картометрический метод	1.00	-
1022	436385.70	3289390.99	Картометрический метод	1.00	-
1023	436385.81	3289393.50	Картометрический метод	1.00	-
1024	436384.52	3289395.92	Картометрический метод	1.00	-
1025	436382.36	3289397.66	Картометрический метод	1.00	-
1026	436320.01	3289445.57	Картометрический метод	1.00	-

2. Сведения о характерных точках границ объекта					
Обозначение характерных точек границ	Координаты, м		Метод определения координат характерной точки	Средняя квадратическая погрешность положения характерной точки (Mt), м	Описание обозначения точки на местности (при наличии)
	X	Y			
1	2	3	4	5	6
1027	436296.99	3289463.14	Картометрический метод	1.00	-
1028	436234.16	3289509.85	Картометрический метод	1.00	-
1029	436227.94	3289514.47	Картометрический метод	1.00	-
1030	436208.75	3289529.77	Картометрический метод	1.00	-
1031	436208.31	3289529.21	Картометрический метод	1.00	-
1032	436194.26	3289540.21	Картометрический метод	1.00	-
1033	436194.51	3289540.54	Картометрический метод	1.00	-
1034	436193.72	3289541.16	Картометрический метод	1.00	-
1035	436193.47	3289540.84	Картометрический метод	1.00	-
1036	436179.30	3289551.90	Картометрический метод	1.00	-
1037	436180.02	3289552.69	Картометрический метод	1.00	-
1038	436132.29	3289589.54	Картометрический метод	1.00	-
1039	436132.43	3289589.55	Картометрический метод	1.00	-
1040	436132.37	3289590.55	Картометрический метод	1.00	-
1041	436131.37	3289590.49	Картометрический метод	1.00	-
1042	436131.38	3289590.25	Картометрический метод	1.00	-
1043	436130.30	3289591.08	Картометрический метод	1.00	-
1044	436128.82	3289589.46	Картометрический метод	1.00	-
1045	436125.52	3289592.46	Картометрический метод	1.00	-
1046	436126.75	3289593.82	Картометрический метод	1.00	-
1047	436101.23	3289613.53	Картометрический метод	1.00	-
993	436098.12	3289613.08	Картометрический метод	1.00	-
1048	436128.10	3289536.30	Картометрический метод	1.00	-
1049	436117.90	3289522.40	Картометрический метод	1.00	-
1050	436113.11	3289516.45	Картометрический метод	1.00	-

2. Сведения о характерных точках границ объекта					
Обозначение характерных точек границ	Координаты, м		Метод определения координат характерной точки	Средняя квадратическая погрешность положения характерной точки (Mt), м	Описание обозначения точки на местности (при наличии)
	X	Y			
1	2	3	4	5	6
1051	436110.31	3289512.39	Картометрический метод	1.00	-
1052	436130.08	3289498.16	Картометрический метод	1.00	-
1053	436172.77	3289465.77	Картометрический метод	1.00	-
1054	436198.95	3289446.88	Картометрический метод	1.00	-
1055	436228.86	3289422.02	Картометрический метод	1.00	-
1056	436233.36	3289419.45	Картометрический метод	1.00	-
1057	436252.57	3289442.44	Картометрический метод	1.00	-
1058	436262.85	3289455.70	Картометрический метод	1.00	-
1059	436222.19	3289486.33	Картометрический метод	1.00	-
1060	436192.13	3289509.45	Картометрический метод	1.00	-
1061	436180.23	3289517.82	Картометрический метод	1.00	-
1062	436175.17	3289522.44	Картометрический метод	1.00	-
1063	436156.08	3289536.78	Картометрический метод	1.00	-
1064	436141.35	3289547.80	Картометрический метод	1.00	-
1065	436137.02	3289547.82	Картометрический метод	1.00	-
1048	436128.10	3289536.30	Картометрический метод	1.00	-
1066	436072.42	3292368.12	Картометрический метод	1.00	-
1067	436067.32	3292365.39	Картометрический метод	1.00	-
1068	436044.41	3292353.11	Картометрический метод	1.00	-
1069	435994.66	3292325.89	Картометрический метод	1.00	-
1070	435994.85	3292325.55	Картометрический метод	1.00	-
1071	436001.50	3292313.56	Картометрический метод	1.00	-
1072	436003.24	3292310.41	Картометрический метод	1.00	-
1073	436009.89	3292298.44	Картометрический метод	1.00	-
1074	435994.03	3292289.82	Картометрический метод	1.00	-

2. Сведения о характерных точках границ объекта					
Обозначение характерных точек границ	Координаты, м		Метод определения координат характерной точки	Средняя квадратическая погрешность положения характерной точки (Mt), м	Описание обозначения точки на местности (при наличии)
	X	Y			
1	2	3	4	5	6
1075	435991.23	3292290.85	Картометрический метод	1.00	-
1076	435992.31	3292288.89	Картометрический метод	1.00	-
1077	435986.60	3292285.78	Картометрический метод	1.00	-
1078	435990.04	3292279.83	Картометрический метод	1.00	-
1079	436007.68	3292249.33	Картометрический метод	1.00	-
1080	436031.43	3292264.85	Картометрический метод	1.00	-
1081	436048.14	3292257.14	Картометрический метод	1.00	-
1082	436049.89	3292253.76	Картометрический метод	1.00	-
1083	436066.62	3292221.44	Картометрический метод	1.00	-
1084	436071.06	3292213.17	Картометрический метод	1.00	-
1085	436084.22	3292190.69	Картометрический метод	1.00	-
1086	436066.39	3292180.49	Картометрический метод	1.00	-
1087	436062.90	3292178.49	Картометрический метод	1.00	-
1088	436022.56	3292155.40	Картометрический метод	1.00	-
1089	436004.73	3292182.28	Картометрический метод	1.00	-
1090	435988.03	3292174.23	Картометрический метод	1.00	-
1091	435983.55	3292172.07	Картометрический метод	1.00	-
1092	435983.55	3292172.06	Картометрический метод	1.00	-
1093	435984.71	3292171.13	Картометрический метод	1.00	-
1094	435987.34	3292162.73	Картометрический метод	1.00	-
1095	435996.49	3292144.31	Картометрический метод	1.00	-
1096	435991.30	3292140.97	Картометрический метод	1.00	-
1097	436007.53	3292116.35	Картометрический метод	1.00	-
1098	436009.50	3292113.36	Картометрический метод	1.00	-
1099	436018.27	3292118.24	Картометрический метод	1.00	-

2. Сведения о характерных точках границ объекта					
Обозначение характерных точек границ	Координаты, м		Метод определения координат характерной точки	Средняя квадратическая погрешность положения характерной точки (Mt), м	Описание обозначения точки на местности (при наличии)
	X	Y			
1	2	3	4	5	6
1100	436026.75	3292122.96	Картометрический метод	1.00	-
1101	436031.10	3292114.70	Картометрический метод	1.00	-
1102	436049.82	3292079.15	Картометрический метод	1.00	-
1103	436055.15	3292069.03	Картометрический метод	1.00	-
1104	436061.60	3292056.00	Картометрический метод	1.00	-
1105	436067.34	3292044.34	Картометрический метод	1.00	-
1106	436208.04	3292119.29	Картометрический метод	1.00	-
1107	436188.01	3292155.57	Картометрический метод	1.00	-
1108	436183.14	3292165.60	Картометрический метод	1.00	-
1109	436174.69	3292181.07	Картометрический метод	1.00	-
1110	436121.94	3292277.38	Картометрический метод	1.00	-
1111	436116.36	3292288.26	Картометрический метод	1.00	-
1112	436115.11	3292290.71	Картометрический метод	1.00	-
1113	436112.72	3292295.37	Картометрический метод	1.00	-
1114	436103.18	3292313.81	Картометрический метод	1.00	-
1115	436102.24	3292315.52	Картометрический метод	1.00	-
1116	436101.29	3292317.26	Картометрический метод	1.00	-
1117	436100.65	3292316.89	Картометрический метод	1.00	-
1118	436072.52	3292368.12	Картометрический метод	1.00	-
1066	436072.42	3292368.12	Картометрический метод	1.00	-
1119	437907.15	3288663.36	Картометрический метод	1.00	-
1120	437897.82	3288645.96	Картометрический метод	1.00	-
1121	437879.39	3288625.92	Картометрический метод	1.00	-
1122	437837.41	3288574.84	Картометрический метод	1.00	-
1123	437986.49	3288454.70	Картометрический метод	1.00	-

2. Сведения о характерных точках границ объекта					
Обозначение характерных точек границ	Координаты, м		Метод определения координат характерной точки	Средняя квадратическая погрешность положения характерной точки (Mt), м	Описание обозначения точки на местности (при наличии)
	X	Y			
1	2	3	4	5	6
1124	438077.76	3288381.20	Картометрический метод	1.00	-
1125	438149.18	3288475.76	Картометрический метод	1.00	-
1126	438096.65	3288514.76	Картометрический метод	1.00	-
1127	438043.24	3288556.07	Картометрический метод	1.00	-
1128	438031.31	3288540.92	Картометрический метод	1.00	-
1129	438023.87	3288546.75	Картометрический метод	1.00	-
1130	438006.86	3288560.55	Картометрический метод	1.00	-
1131	438004.59	3288557.73	Картометрический метод	1.00	-
1132	438001.13	3288560.60	Картометрический метод	1.00	-
1133	437997.46	3288563.57	Картометрический метод	1.00	-
1134	437993.76	3288566.16	Картометрический метод	1.00	-
1135	437988.90	3288559.61	Картометрический метод	1.00	-
1136	437960.61	3288581.41	Картометрический метод	1.00	-
1137	437949.53	3288590.75	Картометрический метод	1.00	-
1138	437970.30	3288615.29	Картометрический метод	1.00	-
1139	437972.97	3288613.14	Картометрический метод	1.00	-
1140	437976.69	3288617.52	Картометрический метод	1.00	-
1141	437921.36	3288662.46	Картометрический метод	1.00	-
1142	437912.90	3288668.46	Картометрический метод	1.00	-
1119	437907.15	3288663.36	Картометрический метод	1.00	-
1143	435798.43	3292671.16	Картометрический метод	1.00	-
1144	435799.94	3292670.56	Картометрический метод	1.00	-
1145	435799.31	3292668.85	Картометрический метод	1.00	-
1146	435804.09	3292667.06	Картометрический метод	1.00	-
1147	435803.82	3292666.36	Картометрический метод	1.00	-

2. Сведения о характерных точках границ объекта					
Обозначение характерных точек границ	Координаты, м		Метод определения координат характерной точки	Средняя квадратическая погрешность положения характерной точки (Mt), м	Описание обозначения точки на местности (при наличии)
	X	Y			
1	2	3	4	5	6
1148	435805.55	3292665.72	Картометрический метод	1.00	-
1149	435797.52	3292645.21	Картометрический метод	1.00	-
1150	435839.93	3292629.99	Картометрический метод	1.00	-
1151	435840.31	3292631.01	Картометрический метод	1.00	-
1152	435868.17	3292620.42	Картометрический метод	1.00	-
1153	435863.73	3292608.74	Картометрический метод	1.00	-
1154	435861.66	3292602.67	Картометрический метод	1.00	-
1155	435859.34	3292603.59	Картометрический метод	1.00	-
1156	435855.71	3292592.27	Картометрический метод	1.00	-
1157	435853.81	3292585.84	Картометрический метод	1.00	-
1158	435855.13	3292585.35	Картометрический метод	1.00	-
1159	435842.29	3292549.97	Картометрический метод	1.00	-
1160	435771.91	3292575.87	Картометрический метод	1.00	-
1161	435771.59	3292575.74	Картометрический метод	1.00	-
1162	435769.65	3292569.97	Картометрический метод	1.00	-
1163	435767.38	3292560.62	Картометрический метод	1.00	-
1164	435766.50	3292558.27	Картометрический метод	1.00	-
1165	435765.21	3292554.86	Картометрический метод	1.00	-
1166	435754.34	3292526.06	Картометрический метод	1.00	-
1167	435806.79	3292507.07	Картометрический метод	1.00	-
1168	435819.84	3292501.10	Картометрический метод	1.00	-
1169	435873.08	3292481.90	Картометрический метод	1.00	-
1170	435887.33	3292476.13	Картометрический метод	1.00	-
1171	435939.55	3292457.05	Картометрический метод	1.00	-
1172	435961.42	3292450.28	Картометрический метод	1.00	-

2. Сведения о характерных точках границ объекта					
Обозначение характерных точек границ	Координаты, м		Метод определения координат характерной точки	Средняя квадратическая погрешность положения характерной точки (Mt), м	Описание обозначения точки на местности (при наличии)
	X	Y			
1	2	3	4	5	6
1173	436014.25	3292431.21	Картометрический метод	1.00	-
1174	436017.00	3292430.65	Картометрический метод	1.00	-
1175	436023.73	3292449.20	Картометрический метод	1.00	-
1176	436029.08	3292447.28	Картометрический метод	1.00	-
1177	436005.90	3292491.63	Картометрический метод	1.00	-
1178	435976.11	3292546.66	Картометрический метод	1.00	-
1179	435948.69	3292593.69	Картометрический метод	1.00	-
1180	435942.61	3292604.05	Картометрический метод	1.00	-
1181	435943.60	3292606.75	Картометрический метод	1.00	-
1182	435941.72	3292610.10	Картометрический метод	1.00	-
1183	435937.18	3292611.77	Картометрический метод	1.00	-
1184	435922.41	3292621.19	Картометрический метод	1.00	-
1185	435897.11	3292631.56	Картометрический метод	1.00	-
1186	435871.94	3292641.87	Картометрический метод	1.00	-
1187	435874.41	3292648.73	Картометрический метод	1.00	-
1188	435876.61	3292654.84	Картометрический метод	1.00	-
1189	435866.62	3292658.97	Картометрический метод	1.00	-
1190	435866.27	3292658.15	Картометрический метод	1.00	-
1191	435864.22	3292658.95	Картометрический метод	1.00	-
1192	435813.23	3292676.59	Картометрический метод	1.00	-
1193	435812.25	3292674.13	Картометрический метод	1.00	-
1194	435812.13	3292674.16	Картометрический метод	1.00	-
1195	435810.99	3292674.61	Картометрический метод	1.00	-
1196	435811.10	3292674.91	Картометрический метод	1.00	-
1197	435803.12	3292677.88	Картометрический метод	1.00	-

2. Сведения о характерных точках границ объекта					
Обозначение характерных точек границ	Координаты, м		Метод определения координат характерной точки	Средняя квадратическая погрешность положения характерной точки (Mt), м	Описание обозначения точки на местности (при наличии)
	X	Y			
1	2	3	4	5	6
1198	435802.84	3292677.98	Картометрический метод	1.00	-
1199	435802.80	3292677.89	Картометрический метод	1.00	-
1200	435801.31	3292678.47	Картометрический метод	1.00	-
1143	435798.43	3292671.16	Картометрический метод	1.00	-
1201	435887.53	3292558.51	Картометрический метод	1.00	-
1202	435892.19	3292550.80	Картометрический метод	1.00	-
1203	435898.05	3292554.34	Картометрический метод	1.00	-
1204	435893.39	3292562.06	Картометрический метод	1.00	-
1201	435887.53	3292558.51	Картометрический метод	1.00	-
1205	438371.31	3292806.02	Картометрический метод	1.00	-
1206	438366.49	3292805.99	Картометрический метод	1.00	-
1207	438336.21	3292804.32	Картометрический метод	1.00	-
1208	438318.51	3292803.34	Картометрический метод	1.00	-
1209	438275.56	3292798.37	Картометрический метод	1.00	-
1210	438276.21	3292790.46	Картометрический метод	1.00	-
1211	438278.25	3292790.61	Картометрический метод	1.00	-
1212	438282.24	3292790.91	Картометрический метод	1.00	-
1213	438286.23	3292791.20	Картометрический метод	1.00	-
1214	438286.88	3292782.20	Картометрический метод	1.00	-
1215	438287.32	3292776.22	Картометрический метод	1.00	-
1216	438283.33	3292775.93	Картометрический метод	1.00	-
1217	438279.34	3292775.63	Картометрический метод	1.00	-
1218	438275.35	3292775.34	Картометрический метод	1.00	-
1219	438271.36	3292775.05	Картометрический метод	1.00	-
1220	438267.37	3292774.76	Картометрический метод	1.00	-

2. Сведения о характерных точках границ объекта					
Обозначение характерных точек границ	Координаты, м		Метод определения координат характерной точки	Средняя квадратическая погрешность положения характерной точки (Mt), м	Описание обозначения точки на местности (при наличии)
	X	Y			
1	2	3	4	5	6
1221	438263.38	3292774.47	Картометрический метод	1.00	-
1222	438259.40	3292774.18	Картометрический метод	1.00	-
1223	438255.41	3292773.88	Картометрический метод	1.00	-
1224	438251.42	3292773.59	Картометрический метод	1.00	-
1225	438247.43	3292773.30	Картометрический метод	1.00	-
1226	438243.44	3292773.01	Картометрический метод	1.00	-
1227	438239.45	3292772.72	Картометрический метод	1.00	-
1228	438235.46	3292772.43	Картометрический метод	1.00	-
1229	438231.47	3292772.13	Картометрический метод	1.00	-
1230	438227.48	3292771.84	Картометрический метод	1.00	-
1231	438223.49	3292771.55	Картометрический метод	1.00	-
1232	438219.50	3292771.26	Картометрический метод	1.00	-
1233	438215.51	3292770.97	Картометрический метод	1.00	-
1234	438211.52	3292770.68	Картометрический метод	1.00	-
1235	438207.53	3292770.38	Картометрический метод	1.00	-
1236	438203.54	3292770.09	Картометрический метод	1.00	-
1237	438199.55	3292769.80	Картометрический метод	1.00	-
1238	438195.57	3292769.51	Картометрический метод	1.00	-
1239	438195.13	3292775.49	Картометрический метод	1.00	-
1240	438195.08	3292776.26	Картометрический метод	1.00	-
1241	438195.03	3292777.00	Картометрический метод	1.00	-
1242	438188.18	3292776.56	Картометрический метод	1.00	-
1243	438171.53	3292775.48	Картометрический метод	1.00	-
1244	438156.01	3292774.95	Картометрический метод	1.00	-
1245	438132.36	3292773.94	Картометрический метод	1.00	-

2. Сведения о характерных точках границ объекта					
Обозначение характерных точек границ	Координаты, м		Метод определения координат характерной точки	Средняя квадратическая погрешность положения характерной точки (Mt), м	Описание обозначения точки на местности (при наличии)
	X	Y			
1	2	3	4	5	6
1246	438127.59	3292774.71	Картометрический метод	1.00	-
1247	438127.79	3292773.94	Картометрический метод	1.00	-
1248	438131.54	3292759.25	Картометрический метод	1.00	-
1249	438125.55	3292760.35	Картометрический метод	1.00	-
1250	438124.46	3292760.44	Картометрический метод	1.00	-
1251	438110.80	3292761.66	Картометрический метод	1.00	-
1252	438110.76	3292763.06	Картометрический метод	1.00	-
1253	438108.89	3292764.25	Картометрический метод	1.00	-
1254	438088.31	3292768.94	Картометрический метод	1.00	-
1255	438088.58	3292772.23	Картометрический метод	1.00	-
1256	438088.64	3292772.84	Картометрический метод	1.00	-
1257	438076.06	3292775.15	Картометрический метод	1.00	-
1258	438072.09	3292776.74	Картометрический метод	1.00	-
1259	438070.08	3292749.44	Картометрический метод	1.00	-
1260	438061.97	3292747.78	Картометрический метод	1.00	-
1261	438067.87	3292709.26	Картометрический метод	1.00	-
1262	438070.72	3292709.26	Картометрический метод	1.00	-
1263	438071.07	3292709.28	Картометрический метод	1.00	-
1264	438075.15	3292709.48	Картометрический метод	1.00	-
1265	438117.62	3292711.66	Картометрический метод	1.00	-
1266	438125.29	3292711.58	Картометрический метод	1.00	-
1267	438131.43	3292711.50	Картометрический метод	1.00	-
1268	438175.19	3292713.69	Картометрический метод	1.00	-
1269	438182.41	3292714.15	Картометрический метод	1.00	-
1270	438197.18	3292715.07	Картометрический метод	1.00	-

2. Сведения о характерных точках границ объекта					
Обозначение характерных точек границ	Координаты, м		Метод определения координат характерной точки	Средняя квадратическая погрешность положения характерной точки (Mt), м	Описание обозначения точки на местности (при наличии)
	X	Y			
1	2	3	4	5	6
1271	438241.19	3292717.34	Картометрический метод	1.00	-
1272	438246.61	3292717.67	Картометрический метод	1.00	-
1273	438257.84	3292718.35	Картометрический метод	1.00	-
1274	438294.20	3292720.43	Картометрический метод	1.00	-
1275	438302.44	3292720.10	Картометрический метод	1.00	-
1276	438303.44	3292720.05	Картометрический метод	1.00	-
1277	438305.62	3292720.21	Картометрический метод	1.00	-
1278	438313.54	3292720.80	Картометрический метод	1.00	-
1279	438369.94	3292723.97	Картометрический метод	1.00	-
1280	438398.41	3292725.99	Картометрический метод	1.00	-
1281	438442.19	3292728.20	Картометрический метод	1.00	-
1282	438455.28	3292728.96	Картометрический метод	1.00	-
1283	438499.18	3292731.16	Картометрический метод	1.00	-
1284	438508.40	3292731.43	Картометрический метод	1.00	-
1285	438503.59	3292797.50	Картометрический метод	1.00	-
1286	438438.87	3292796.05	Картометрический метод	1.00	-
1287	438440.46	3292766.41	Картометрический метод	1.00	-
1288	438428.02	3292766.02	Картометрический метод	1.00	-
1289	438427.87	3292776.13	Картометрический метод	1.00	-
1290	438426.19	3292776.06	Картометрический метод	1.00	-
1291	438423.03	3292775.26	Картометрический метод	1.00	-
1292	438400.82	3292774.57	Картометрический метод	1.00	-
1293	438397.25	3292798.24	Картометрический метод	1.00	-
1294	438392.22	3292806.17	Картометрический метод	1.00	-
1205	438371.31	3292806.02	Картометрический метод	1.00	-

2. Сведения о характерных точках границ объекта					
Обозначение характерных точек границ	Координаты, м		Метод определения координат характерной точки	Средняя квадратическая погрешность положения характерной точки (Mt), м	Описание обозначения точки на местности (при наличии)
	X	Y			
1	2	3	4	5	6
1295	436117.36	3291653.07	Картометрический метод	1.00	-
1296	436045.74	3291566.94	Картометрический метод	1.00	-
1297	436015.80	3291592.63	Картометрический метод	1.00	-
1298	436005.13	3291579.55	Картометрический метод	1.00	-
1299	435958.77	3291525.79	Картометрический метод	1.00	-
1300	435958.92	3291525.67	Картометрический метод	1.00	-
1301	435965.17	3291520.57	Картометрический метод	1.00	-
1302	435966.14	3291519.91	Картометрический метод	1.00	-
1303	435966.78	3291519.47	Картометрический метод	1.00	-
1304	435985.69	3291504.23	Картометрический метод	1.00	-
1305	435976.92	3291494.17	Картометрический метод	1.00	-
1306	435985.78	3291486.27	Картометрический метод	1.00	-
1307	435993.35	3291494.93	Картометрический метод	1.00	-
1308	435995.11	3291493.43	Картометрический метод	1.00	-
1309	436004.45	3291485.44	Картометрический метод	1.00	-
1310	436050.85	3291445.75	Картометрический метод	1.00	-
1311	436061.85	3291436.34	Картометрический метод	1.00	-
1312	436108.75	3291393.59	Картометрический метод	1.00	-
1313	436114.53	3291388.32	Картометрический метод	1.00	-
1314	436116.93	3291390.46	Картометрический метод	1.00	-
1315	436161.58	3291440.17	Картометрический метод	1.00	-
1316	436160.94	3291440.71	Картометрический метод	1.00	-
1317	436157.83	3291443.31	Картометрический метод	1.00	-
1318	436107.63	3291489.09	Картометрический метод	1.00	-
1319	436133.06	3291519.27	Картометрический метод	1.00	-

2. Сведения о характерных точках границ объекта					
Обозначение характерных точек границ	Координаты, м		Метод определения координат характерной точки	Средняя квадратическая погрешность положения характерной точки (Mt), м	Описание обозначения точки на местности (при наличии)
	X	Y			
1	2	3	4	5	6
1320	436157.14	3291547.86	Картометрический метод	1.00	-
1321	436161.56	3291553.10	Картометрический метод	1.00	-
1322	436163.27	3291555.13	Картометрический метод	1.00	-
1323	436171.18	3291564.28	Картометрический метод	1.00	-
1324	436173.34	3291566.78	Картометрический метод	1.00	-
1325	436176.37	3291569.89	Картометрический метод	1.00	-
1326	436184.93	3291578.71	Картометрический метод	1.00	-
1327	436180.24	3291584.33	Картометрический метод	1.00	-
1328	436126.83	3291644.98	Картометрический метод	1.00	-
1329	436118.37	3291654.23	Картометрический метод	1.00	-
1295	436117.36	3291653.07	Картометрический метод	1.00	-
1330	434598.27	3290267.33	Картометрический метод	1.00	-
1331	434579.79	3290242.48	Картометрический метод	1.00	-
1332	434581.69	3290241.24	Картометрический метод	1.00	-
1333	434578.63	3290236.57	Картометрический метод	1.00	-
1334	434576.99	3290234.13	Картометрический метод	1.00	-
1335	434574.78	3290235.35	Картометрический метод	1.00	-
1336	434535.38	3290182.20	Картометрический метод	1.00	-
1337	434528.48	3290173.00	Картометрический метод	1.00	-
1338	434530.92	3290171.07	Картометрический метод	1.00	-
1339	434535.62	3290167.35	Картометрический метод	1.00	-
1340	434540.32	3290163.62	Картометрический метод	1.00	-
1341	434555.68	3290151.44	Картометрический метод	1.00	-
1342	434559.34	3290148.54	Картометрический метод	1.00	-
1343	434562.00	3290146.44	Картометрический метод	1.00	-

2. Сведения о характерных точках границ объекта					
Обозначение характерных точек границ	Координаты, м		Метод определения координат характерной точки	Средняя квадратическая погрешность положения характерной точки (Mt), м	Описание обозначения точки на местности (при наличии)
	X	Y			
1	2	3	4	5	6
1344	434566.67	3290144.58	Картометрический метод	1.00	-
1345	434570.78	3290141.39	Картометрический метод	1.00	-
1346	434584.65	3290130.62	Картометрический метод	1.00	-
1347	434580.88	3290124.93	Картометрический метод	1.00	-
1348	434580.21	3290123.92	Картометрический метод	1.00	-
1349	434583.03	3290121.82	Картометрический метод	1.00	-
1350	434589.02	3290117.38	Картометрический метод	1.00	-
1351	434590.63	3290116.21	Картометрический метод	1.00	-
1352	434605.04	3290105.26	Картометрический метод	1.00	-
1353	434615.89	3290096.64	Картометрический метод	1.00	-
1354	434701.95	3290034.40	Картометрический метод	1.00	-
1355	434702.70	3290035.44	Картометрический метод	1.00	-
1356	434731.32	3290075.01	Картометрический метод	1.00	-
1357	434745.70	3290092.32	Картометрический метод	1.00	-
1358	434748.39	3290090.08	Картометрический метод	1.00	-
1359	434762.76	3290107.38	Картометрический метод	1.00	-
1360	434741.98	3290124.02	Картометрический метод	1.00	-
1361	434757.42	3290143.29	Картометрический метод	1.00	-
1362	434775.64	3290128.93	Картометрический метод	1.00	-
1363	434776.43	3290128.30	Картометрический метод	1.00	-
1364	434778.64	3290126.56	Картометрический метод	1.00	-
1365	434789.41	3290117.61	Картометрический метод	1.00	-
1366	434794.98	3290124.26	Картометрический метод	1.00	-
1367	434795.10	3290124.39	Картометрический метод	1.00	-
1368	434797.83	3290127.64	Картометрический метод	1.00	-

2. Сведения о характерных точках границ объекта					
Обозначение характерных точек границ	Координаты, м		Метод определения координат характерной точки	Средняя квадратическая погрешность положения характерной точки (Mt), м	Описание обозначения точки на местности (при наличии)
	X	Y			
1	2	3	4	5	6
1369	434795.90	3290125.35	Картометрический метод	1.00	-
1370	434750.73	3290161.35	Картометрический метод	1.00	-
1371	434734.10	3290138.99	Картометрический метод	1.00	-
1372	434739.63	3290133.07	Картометрический метод	1.00	-
1373	434715.83	3290100.63	Картометрический метод	1.00	-
1374	434710.83	3290094.39	Картометрический метод	1.00	-
1375	434706.15	3290098.14	Картометрический метод	1.00	-
1376	434701.46	3290101.89	Картометрический метод	1.00	-
1377	434696.77	3290105.64	Картометрический метод	1.00	-
1378	434701.77	3290111.88	Картометрический метод	1.00	-
1379	434701.12	3290112.51	Картометрический метод	1.00	-
1380	434705.12	3290117.63	Картометрический метод	1.00	-
1381	434721.81	3290139.78	Картометрический метод	1.00	-
1382	434717.84	3290140.95	Картометрический метод	1.00	-
1383	434714.51	3290137.70	Картометрический метод	1.00	-
1384	434669.34	3290170.56	Картометрический метод	1.00	-
1385	434665.19	3290166.23	Картометрический метод	1.00	-
1386	434662.17	3290169.63	Картометрический метод	1.00	-
1387	434620.77	3290200.48	Картометрический метод	1.00	-
1388	434644.54	3290232.61	Картометрический метод	1.00	-
1389	434650.47	3290242.12	Картометрический метод	1.00	-
1390	434642.39	3290248.00	Картометрический метод	1.00	-
1391	434628.66	3290258.40	Картометрический метод	1.00	-
1392	434627.78	3290261.76	Картометрический метод	1.00	-
1393	434605.20	3290278.03	Картометрический метод	1.00	-

2. Сведения о характерных точках границ объекта					
Обозначение характерных точек границ	Координаты, м		Метод определения координат характерной точки	Средняя квадратическая погрешность положения характерной точки (Mt), м	Описание обозначения точки на местности (при наличии)
	X	Y			
1	2	3	4	5	6
1330	434598.27	3290267.33	Картометрический метод	1.00	-
1394	437308.17	3291176.45	Картометрический метод	1.00	-
1395	437305.68	3291173.29	Картометрический метод	1.00	-
1396	437305.50	3291173.06	Картометрический метод	1.00	-
1397	437303.89	3291171.30	Картометрический метод	1.00	-
1398	437298.94	3291165.50	Картометрический метод	1.00	-
1399	437288.84	3291154.35	Картометрический метод	1.00	-
1400	437248.00	3291106.27	Картометрический метод	1.00	-
1401	437247.22	3291106.88	Картометрический метод	1.00	-
1402	437245.66	3291105.06	Картометрический метод	1.00	-
1403	437246.41	3291104.42	Картометрический метод	1.00	-
1404	437241.36	3291098.48	Картометрический метод	1.00	-
1405	437205.86	3291056.95	Картометрический метод	1.00	-
1406	437205.17	3291057.52	Картометрический метод	1.00	-
1407	437203.62	3291055.71	Картометрический метод	1.00	-
1408	437204.30	3291055.12	Картометрический метод	1.00	-
1409	437203.61	3291054.33	Картометрический метод	1.00	-
1410	437198.29	3291048.35	Картометрический метод	1.00	-
1411	437197.13	3291047.06	Картометрический метод	1.00	-
1412	437196.97	3291047.19	Картометрический метод	1.00	-
1413	437195.94	3291048.10	Картометрический метод	1.00	-
1414	437184.85	3291035.22	Картометрический метод	1.00	-
1415	437182.70	3291032.72	Картометрический метод	1.00	-
1416	437181.79	3291031.65	Картометрический метод	1.00	-
1417	437184.51	3291029.31	Картометрический метод	1.00	-

2. Сведения о характерных точках границ объекта					
Обозначение характерных точек границ	Координаты, м		Метод определения координат характерной точки	Средняя квадратическая погрешность положения характерной точки (Mt), м	Описание обозначения точки на местности (при наличии)
	X	Y			
1	2	3	4	5	6
1418	437186.95	3291027.19	Картометрический метод	1.00	-
1419	437254.07	3290969.27	Картометрический метод	1.00	-
1420	437268.43	3290960.56	Картометрический метод	1.00	-
1421	437291.22	3290986.84	Картометрический метод	1.00	-
1422	437285.26	3290992.10	Картометрический метод	1.00	-
1423	437299.00	3291007.68	Картометрический метод	1.00	-
1424	437307.28	3291000.65	Картометрический метод	1.00	-
1425	437317.51	3291012.73	Картометрический метод	1.00	-
1426	437312.96	3291016.51	Картометрический метод	1.00	-
1427	437314.54	3291018.63	Картометрический метод	1.00	-
1428	437333.56	3291044.23	Картометрический метод	1.00	-
1429	437369.44	3291088.18	Картометрический метод	1.00	-
1430	437371.52	3291088.63	Картометрический метод	1.00	-
1431	437387.74	3291084.69	Картометрический метод	1.00	-
1432	437389.86	3291087.17	Картометрический метод	1.00	-
1433	437399.63	3291098.62	Картометрический метод	1.00	-
1434	437400.38	3291099.54	Картометрический метод	1.00	-
1435	437309.79	3291178.33	Картометрический метод	1.00	-
1394	437308.17	3291176.45	Картометрический метод	1.00	-
1436	435745.23	3292494.70	Картометрический метод	1.00	-
1437	435731.11	3292455.13	Картометрический метод	1.00	-
1438	435727.95	3292446.25	Картометрический метод	1.00	-
1439	435726.28	3292444.66	Картометрический метод	1.00	-
1440	435707.21	3292392.06	Картометрический метод	1.00	-
1441	435721.08	3292387.03	Картометрический метод	1.00	-

2. Сведения о характерных точках границ объекта					
Обозначение характерных точек границ	Координаты, м		Метод определения координат характерной точки	Средняя квадратическая погрешность положения характерной точки (Mt), м	Описание обозначения точки на местности (при наличии)
	X	Y			
1	2	3	4	5	6
1442	435724.30	3292386.28	Картометрический метод	1.00	-
1443	435733.24	3292390.07	Картометрический метод	1.00	-
1444	435769.31	3292390.12	Картометрический метод	1.00	-
1445	435770.28	3292390.56	Картометрический метод	1.00	-
1446	435783.31	3292391.09	Картометрический метод	1.00	-
1447	435786.93	3292390.28	Картометрический метод	1.00	-
1448	435796.63	3292355.15	Картометрический метод	1.00	-
1449	435793.05	3292368.12	Картометрический метод	1.00	-
1450	435815.93	3292380.44	Картометрический метод	1.00	-
1451	435827.89	3292386.88	Картометрический метод	1.00	-
1452	435867.91	3292372.11	Картометрический метод	1.00	-
1453	435910.44	3292396.84	Картометрический метод	1.00	-
1454	435917.26	3292394.33	Картометрический метод	1.00	-
1455	435904.70	3292387.00	Картометрический метод	1.00	-
1456	435907.27	3292382.55	Картометрический метод	1.00	-
1457	435907.81	3292382.86	Картометрический метод	1.00	-
1458	435915.33	3292370.00	Картометрический метод	1.00	-
1459	435914.73	3292369.65	Картометрический метод	1.00	-
1460	435916.79	3292366.15	Картометрический метод	1.00	-
1461	435917.40	3292365.17	Картометрический метод	1.00	-
1462	435920.42	3292359.76	Картометрический метод	1.00	-
1463	435920.68	3292359.32	Картометрический метод	1.00	-
1464	435935.65	3292367.93	Картометрический метод	1.00	-
1465	435973.12	3292390.29	Картометрический метод	1.00	-
1466	435999.16	3292405.37	Картометрический метод	1.00	-

2. Сведения о характерных точках границ объекта					
Обозначение характерных точек границ	Координаты, м		Метод определения координат характерной точки	Средняя квадратическая погрешность положения характерной точки (Mt), м	Описание обозначения точки на местности (при наличии)
	X	Y			
1	2	3	4	5	6
1467	435981.42	3292411.82	Картометрический метод	1.00	-
1468	435980.95	3292412.00	Картометрический метод	1.00	-
1469	435967.91	3292416.71	Картометрический метод	1.00	-
1470	435934.77	3292428.68	Картометрический метод	1.00	-
1471	435865.42	3292453.80	Картометрический метод	1.00	-
1472	435800.73	3292477.23	Картометрический метод	1.00	-
1473	435746.06	3292496.99	Картометрический метод	1.00	-
1436	435745.23	3292494.70	Картометрический метод	1.00	-
1474	435795.53	3292417.07	Картометрический метод	1.00	-
1475	435795.58	3292410.11	Картометрический метод	1.00	-
1476	435804.86	3292410.18	Картометрический метод	1.00	-
1477	435804.81	3292417.14	Картометрический метод	1.00	-
1474	435795.53	3292417.07	Картометрический метод	1.00	-
1478	437295.91	3290753.68	Картометрический метод	1.00	-
1479	437284.93	3290741.00	Картометрический метод	1.00	-
1480	437290.32	3290736.35	Картометрический метод	1.00	-
1481	437264.26	3290703.70	Картометрический метод	1.00	-
1482	437255.50	3290693.39	Картометрический метод	1.00	-
1483	437254.47	3290692.18	Картометрический метод	1.00	-
1484	437273.67	3290675.56	Картометрический метод	1.00	-
1485	437300.05	3290652.72	Картометрический метод	1.00	-
1486	437315.47	3290639.37	Картометрический метод	1.00	-
1487	437370.50	3290591.73	Картометрический метод	1.00	-
1488	437421.33	3290547.73	Картометрический метод	1.00	-
1489	437423.12	3290549.87	Картометрический метод	1.00	-

2. Сведения о характерных точках границ объекта					
Обозначение характерных точек границ	Координаты, м		Метод определения координат характерной точки	Средняя квадратическая погрешность положения характерной точки (Mt), м	Описание обозначения точки на местности (при наличии)
	X	Y			
1	2	3	4	5	6
1490	437435.68	3290564.64	Картометрический метод	1.00	-
1491	437442.03	3290571.52	Картометрический метод	1.00	-
1492	437466.84	3290600.51	Картометрический метод	1.00	-
1493	437466.84	3290602.08	Картометрический метод	1.00	-
1494	437415.87	3290647.11	Картометрический метод	1.00	-
1495	437373.38	3290685.13	Картометрический метод	1.00	-
1496	437373.29	3290685.03	Картометрический метод	1.00	-
1497	437371.95	3290686.24	Картометрический метод	1.00	-
1498	437369.82	3290688.16	Картометрический метод	1.00	-
1499	437369.90	3290688.25	Картометрический метод	1.00	-
1500	437347.16	3290708.59	Картометрический метод	1.00	-
1501	437357.36	3290720.51	Картометрический метод	1.00	-
1502	437330.34	3290743.89	Картометрический метод	1.00	-
1503	437305.78	3290765.11	Картометрический метод	1.00	-
1478	437295.91	3290753.68	Картометрический метод	1.00	-
1504	435321.30	3292156.65	Картометрический метод	1.00	-
1505	435314.30	3292160.89	Картометрический метод	1.00	-
1506	435312.36	3292155.33	Картометрический метод	1.00	-
1507	435298.52	3292115.69	Картометрический метод	1.00	-
1508	435296.48	3292109.85	Картометрический метод	1.00	-
1509	435286.93	3292082.50	Картометрический метод	1.00	-
1510	435285.39	3292078.11	Картометрический метод	1.00	-
1511	435281.30	3292066.39	Картометрический метод	1.00	-
1512	435279.96	3292062.55	Картометрический метод	1.00	-
1513	435277.46	3292055.39	Картометрический метод	1.00	-

2. Сведения о характерных точках границ объекта					
Обозначение характерных точек границ	Координаты, м		Метод определения координат характерной точки	Средняя квадратическая погрешность положения характерной точки (Mt), м	Описание обозначения точки на местности (при наличии)
	X	Y			
1	2	3	4	5	6
1514	435330.93	3292022.13	Картометрический метод	1.00	-
1515	435333.04	3292026.14	Картометрический метод	1.00	-
1516	435334.87	3292029.63	Картометрический метод	1.00	-
1517	435342.86	3292044.02	Картометрический метод	1.00	-
1518	435372.07	3292026.62	Картометрический метод	1.00	-
1519	435359.85	3291999.18	Картометрический метод	1.00	-
1520	435386.64	3291984.77	Картометрический метод	1.00	-
1521	435398.08	3292002.13	Картометрический метод	1.00	-
1522	435401.03	3292000.32	Картометрический метод	1.00	-
1523	435406.99	3292010.01	Картометрический метод	1.00	-
1524	435423.84	3291999.23	Картометрический метод	1.00	-
1525	435429.39	3292007.01	Картометрический метод	1.00	-
1526	435411.51	3292017.34	Картометрический метод	1.00	-
1527	435417.91	3292027.72	Картометрический метод	1.00	-
1528	435434.31	3292054.35	Картометрический метод	1.00	-
1529	435452.32	3292083.57	Картометрический метод	1.00	-
1530	435396.97	3292117.62	Картометрический метод	1.00	-
1531	435385.21	3292124.84	Картометрический метод	1.00	-
1532	435382.24	3292126.61	Картометрический метод	1.00	-
1533	435324.05	3292163.01	Картометрический метод	1.00	-
1504	435321.30	3292156.65	Картометрический метод	1.00	-
1534	436014.05	3289538.67	Картометрический метод	1.00	-
1535	436001.47	3289519.41	Картометрический метод	1.00	-
1536	436003.98	3289517.77	Картометрический метод	1.00	-
1537	436000.42	3289510.48	Картометрический метод	1.00	-

2. Сведения о характерных точках границ объекта					
Обозначение характерных точек границ	Координаты, м		Метод определения координат характерной точки	Средняя квадратическая погрешность положения характерной точки (Mt), м	Описание обозначения точки на местности (при наличии)
	X	Y			
1	2	3	4	5	6
1538	435997.10	3289512.72	Картометрический метод	1.00	-
1539	435993.79	3289507.65	Картометрический метод	1.00	-
1540	435993.21	3289506.81	Картометрический метод	1.00	-
1541	436018.93	3289487.93	Картометрический метод	1.00	-
1542	436017.85	3289486.47	Картометрический метод	1.00	-
1543	436098.08	3289426.77	Картометрический метод	1.00	-
1544	436099.42	3289428.57	Картометрический метод	1.00	-
1545	436156.68	3289387.51	Картометрический метод	1.00	-
1546	436296.73	3289280.43	Картометрический метод	1.00	-
1547	436297.05	3289280.26	Картометрический метод	1.00	-
1548	436299.71	3289278.23	Картометрический метод	1.00	-
1549	436306.61	3289287.26	Картометрический метод	1.00	-
1550	436324.00	3289310.02	Картометрический метод	1.00	-
1551	436180.96	3289419.29	Картометрический метод	1.00	-
1552	436120.47	3289463.38	Картометрический метод	1.00	-
1553	436119.87	3289463.81	Картометрический метод	1.00	-
1554	436066.53	3289501.64	Картометрический метод	1.00	-
1555	436014.82	3289539.79	Картометрический метод	1.00	-
1534	436014.05	3289538.67	Картометрический метод	1.00	-
1556	436863.32	3291518.16	Картометрический метод	1.00	-
1557	436853.94	3291480.85	Картометрический метод	1.00	-
1558	436847.49	3291452.16	Картометрический метод	1.00	-
1559	436846.42	3291447.28	Картометрический метод	1.00	-
1560	436860.71	3291443.94	Картометрический метод	1.00	-
1561	436860.32	3291442.49	Картометрический метод	1.00	-

2. Сведения о характерных точках границ объекта					
Обозначение характерных точек границ	Координаты, м		Метод определения координат характерной точки	Средняя квадратическая погрешность положения характерной точки (Mt), м	Описание обозначения точки на местности (при наличии)
	X	Y			
1	2	3	4	5	6
1562	436858.93	3291437.29	Картометрический метод	1.00	-
1563	436851.49	3291406.70	Картометрический метод	1.00	-
1564	436880.45	3291399.99	Картометрический метод	1.00	-
1565	436912.16	3291377.29	Картометрический метод	1.00	-
1566	436930.84	3291361.42	Картометрический метод	1.00	-
1567	436939.85	3291353.12	Картометрический метод	1.00	-
1568	436977.51	3291394.42	Картометрический метод	1.00	-
1569	436998.39	3291417.17	Картометрический метод	1.00	-
1570	436929.09	3291475.04	Картометрический метод	1.00	-
1571	436908.06	3291493.59	Картометрический метод	1.00	-
1572	436895.52	3291504.70	Картометрический метод	1.00	-
1573	436894.31	3291503.30	Картометрический метод	1.00	-
1574	436889.47	3291507.43	Картометрический метод	1.00	-
1575	436885.77	3291510.59	Картометрический метод	1.00	-
1576	436869.04	3291524.88	Картометрический метод	1.00	-
1556	436863.32	3291518.16	Картометрический метод	1.00	-
1577	434326.42	3290808.53	Картометрический метод	1.00	-
1578	434316.75	3290794.57	Картометрический метод	1.00	-
1579	434301.95	3290774.24	Картометрический метод	1.00	-
1580	434300.81	3290773.41	Картометрический метод	1.00	-
1581	434291.70	3290779.96	Картометрический метод	1.00	-
1582	434279.93	3290788.42	Картометрический метод	1.00	-
1583	434269.05	3290796.24	Картометрический метод	1.00	-
1584	434257.28	3290804.70	Картометрический метод	1.00	-
1585	434245.83	3290812.94	Картометрический метод	1.00	-

2. Сведения о характерных точках границ объекта					
Обозначение характерных точек границ	Координаты, м		Метод определения координат характерной точки	Средняя квадратическая погрешность положения характерной точки (Mt), м	Описание обозначения точки на местности (при наличии)
	X	Y			
1	2	3	4	5	6
1586	434228.13	3290825.66	Картометрический метод	1.00	-
1587	434222.93	3290829.39	Картометрический метод	1.00	-
1588	434200.01	3290800.67	Картометрический метод	1.00	-
1589	434202.62	3290798.75	Картометрический метод	1.00	-
1590	434209.50	3290793.69	Картометрический метод	1.00	-
1591	434243.60	3290768.59	Картометрический метод	1.00	-
1592	434254.65	3290760.46	Картометрический метод	1.00	-
1593	434277.70	3290743.09	Картометрический метод	1.00	-
1594	434310.52	3290717.83	Картометрический метод	1.00	-
1595	434320.29	3290711.12	Картометрический метод	1.00	-
1596	434335.00	3290701.00	Картометрический метод	1.00	-
1597	434340.00	3290697.00	Картометрический метод	1.00	-
1598	434363.00	3290698.00	Картометрический метод	1.00	-
1599	434375.05	3290714.27	Картометрический метод	1.00	-
1600	434385.67	3290729.48	Картометрический метод	1.00	-
1601	434391.46	3290737.48	Картометрический метод	1.00	-
1602	434399.49	3290748.57	Картометрический метод	1.00	-
1603	434392.89	3290752.82	Картометрический метод	1.00	-
1604	434398.67	3290760.70	Картометрический метод	1.00	-
1605	434391.54	3290765.53	Картометрический метод	1.00	-
1606	434384.97	3290769.99	Картометрический метод	1.00	-
1607	434394.96	3290784.58	Картометрический метод	1.00	-
1608	434398.02	3290782.75	Картометрический метод	1.00	-
1609	434403.48	3290792.67	Картометрический метод	1.00	-
1610	434390.64	3290799.87	Картометрический метод	1.00	-

2. Сведения о характерных точках границ объекта					
Обозначение характерных точек границ	Координаты, м		Метод определения координат характерной точки	Средняя квадратическая погрешность положения характерной точки (Mt), м	Описание обозначения точки на местности (при наличии)
	X	Y			
1	2	3	4	5	6
1611	434384.35	3290795.69	Картометрический метод	1.00	-
1612	434367.05	3290772.17	Картометрический метод	1.00	-
1613	434368.15	3290771.27	Картометрический метод	1.00	-
1614	434354.27	3290752.01	Картометрический метод	1.00	-
1615	434349.84	3290746.08	Картометрический метод	1.00	-
1616	434344.90	3290749.78	Картометрический метод	1.00	-
1617	434355.69	3290764.36	Картометрический метод	1.00	-
1618	434355.70	3290765.01	Картометрический метод	1.00	-
1619	434369.24	3290784.06	Картометрический метод	1.00	-
1620	434381.80	3290801.73	Картометрический метод	1.00	-
1621	434348.60	3290824.60	Картометрический метод	1.00	-
1622	434341.37	3290829.59	Картометрический метод	1.00	-
1577	434326.42	3290808.53	Картометрический метод	1.00	-
1623	436980.77	3291385.65	Картометрический метод	1.00	-
1624	436946.65	3291347.07	Картометрический метод	1.00	-
1625	437000.74	3291301.16	Картометрический метод	1.00	-
1626	437057.71	3291250.86	Картометрический метод	1.00	-
1627	437090.90	3291289.36	Картометрический метод	1.00	-
1628	437114.27	3291316.64	Картометрический метод	1.00	-
1629	437070.47	3291354.49	Картометрический метод	1.00	-
1630	437009.72	3291406.93	Картометрический метод	1.00	-
1631	437008.58	3291408.60	Картометрический метод	1.00	-
1632	437004.62	3291412.09	Картометрический метод	1.00	-
1623	436980.77	3291385.65	Картометрический метод	1.00	-
1633	436660.07	3291063.41	Картометрический метод	1.00	-

2. Сведения о характерных точках границ объекта					
Обозначение характерных точек границ	Координаты, м		Метод определения координат характерной точки	Средняя квадратическая погрешность положения характерной точки (Mt), м	Описание обозначения точки на местности (при наличии)
	X	Y			
1	2	3	4	5	6
1634	436662.99	3291060.78	Картометрический метод	1.00	-
1635	436643.66	3291038.47	Картометрический метод	1.00	-
1636	436635.46	3291029.00	Картометрический метод	1.00	-
1637	436601.23	3290989.49	Картометрический метод	1.00	-
1638	436599.15	3290987.09	Картометрический метод	1.00	-
1639	436597.63	3290988.44	Картометрический метод	1.00	-
1640	436587.91	3290977.18	Картометрический метод	1.00	-
1641	436603.49	3290964.27	Картометрический метод	1.00	-
1642	436638.77	3290933.45	Картометрический метод	1.00	-
1643	436642.89	3290929.87	Картометрический метод	1.00	-
1644	436645.77	3290927.38	Картометрический метод	1.00	-
1645	436651.04	3290922.77	Картометрический метод	1.00	-
1646	436665.60	3290937.91	Картометрический метод	1.00	-
1647	436668.41	3290938.08	Картометрический метод	1.00	-
1648	436684.26	3290944.51	Картометрический метод	1.00	-
1649	436689.56	3290942.98	Картометрический метод	1.00	-
1650	436704.04	3290939.55	Картометрический метод	1.00	-
1651	436706.46	3290938.85	Картометрический метод	1.00	-
1652	436731.52	3291049.88	Картометрический метод	1.00	-
1653	436712.04	3291054.47	Картометрический метод	1.00	-
1654	436701.69	3291056.91	Картометрический метод	1.00	-
1655	436675.13	3291074.80	Картометрический метод	1.00	-
1656	436671.76	3291077.07	Картометрический метод	1.00	-
1633	436660.07	3291063.41	Картометрический метод	1.00	-
1657	435380.20	3292633.35	Картометрический метод	1.00	-

2. Сведения о характерных точках границ объекта					
Обозначение характерных точек границ	Координаты, м		Метод определения координат характерной точки	Средняя квадратическая погрешность положения характерной точки (Mt), м	Описание обозначения точки на местности (при наличии)
	X	Y			
1	2	3	4	5	6
1658	435379.92	3292632.69	Картометрический метод	1.00	-
1659	435366.80	3292601.37	Картометрический метод	1.00	-
1660	435353.09	3292567.76	Картометрический метод	1.00	-
1661	435346.34	3292556.11	Картометрический метод	1.00	-
1662	435332.35	3292522.79	Картометрический метод	1.00	-
1663	435318.64	3292486.36	Картометрический метод	1.00	-
1664	435316.20	3292482.55	Картометрический метод	1.00	-
1665	435314.81	3292478.10	Картометрический метод	1.00	-
1666	435314.75	3292477.90	Картометрический метод	1.00	-
1667	435319.24	3292476.49	Картометрический метод	1.00	-
1668	435321.46	3292475.58	Картометрический метод	1.00	-
1669	435345.76	3292466.35	Картометрический метод	1.00	-
1670	435347.95	3292472.21	Картометрический метод	1.00	-
1671	435350.74	3292472.54	Картометрический метод	1.00	-
1672	435389.46	3292458.44	Картометрический метод	1.00	-
1673	435403.91	3292497.66	Картометрический метод	1.00	-
1674	435406.66	3292504.80	Картометрический метод	1.00	-
1675	435426.15	3292557.72	Картометрический метод	1.00	-
1676	435445.41	3292609.10	Картометрический метод	1.00	-
1677	435405.19	3292624.13	Картометрический метод	1.00	-
1678	435380.20	3292633.41	Картометрический метод	1.00	-
1657	435380.20	3292633.35	Картометрический метод	1.00	-
1679	435141.01	3292524.43	Картометрический метод	1.00	-
1680	435139.82	3292520.97	Картометрический метод	1.00	-
1681	435139.62	3292520.38	Картометрический метод	1.00	-

2. Сведения о характерных точках границ объекта					
Обозначение характерных точек границ	Координаты, м		Метод определения координат характерной точки	Средняя квадратическая погрешность положения характерной точки (Mt), м	Описание обозначения точки на местности (при наличии)
	X	Y			
1	2	3	4	5	6
1682	435107.78	3292430.07	Картометрический метод	1.00	-
1683	435107.63	3292429.63	Картометрический метод	1.00	-
1684	435105.88	3292424.64	Картометрический метод	1.00	-
1685	435147.42	3292410.00	Картометрический метод	1.00	-
1686	435151.18	3292408.67	Картометрический метод	1.00	-
1687	435191.64	3292394.42	Картометрический метод	1.00	-
1688	435192.03	3292395.51	Картометрический метод	1.00	-
1689	435197.05	3292393.72	Картометрический метод	1.00	-
1690	435201.13	3292392.26	Картометрический метод	1.00	-
1691	435205.15	3292390.83	Картометрический метод	1.00	-
1692	435209.17	3292403.04	Картометрический метод	1.00	-
1693	435236.99	3292479.64	Картометрический метод	1.00	-
1694	435242.25	3292491.63	Картометрический метод	1.00	-
1695	435142.69	3292529.32	Картометрический метод	1.00	-
1679	435141.01	3292524.43	Картометрический метод	1.00	-
1696	435986.67	3291384.52	Картометрический метод	1.00	-
1697	435937.81	3291328.27	Картометрический метод	1.00	-
1698	435928.20	3291317.36	Картометрический метод	1.00	-
1699	436005.71	3291236.35	Картометрический метод	1.00	-
1700	436023.56	3291256.88	Картометрический метод	1.00	-
1701	436016.08	3291263.43	Картометрический метод	1.00	-
1702	436073.72	3291329.28	Картометрический метод	1.00	-
1703	435997.75	3291397.10	Картометрический метод	1.00	-
1696	435986.67	3291384.52	Картометрический метод	1.00	-
1704	437225.22	3290901.35	Картометрический метод	1.00	-

2. Сведения о характерных точках границ объекта					
Обозначение характерных точек границ	Координаты, м		Метод определения координат характерной точки	Средняя квадратическая погрешность положения характерной точки (Mt), м	Описание обозначения точки на местности (при наличии)
	X	Y			
1	2	3	4	5	6
1705	437213.42	3290887.68	Картометрический метод	1.00	-
1706	437245.78	3290860.48	Картометрический метод	1.00	-
1707	437210.68	3290817.06	Картометрический метод	1.00	-
1708	437169.77	3290767.54	Картометрический метод	1.00	-
1709	437191.81	3290748.69	Картометрический метод	1.00	-
1710	437190.76	3290747.33	Картометрический метод	1.00	-
1711	437213.38	3290727.76	Картометрический метод	1.00	-
1712	437215.37	3290730.12	Картометрический метод	1.00	-
1713	437231.52	3290749.22	Картометрический метод	1.00	-
1714	437278.64	3290804.95	Картометрический метод	1.00	-
1715	437260.66	3290819.83	Картометрический метод	1.00	-
1716	437251.63	3290827.30	Картометрический метод	1.00	-
1717	437311.24	3290899.23	Картометрический метод	1.00	-
1718	437311.54	3290899.57	Картометрический метод	1.00	-
1719	437297.48	3290911.62	Картометрический метод	1.00	-
1720	437291.04	3290917.11	Картометрический метод	1.00	-
1721	437285.65	3290921.71	Картометрический метод	1.00	-
1722	437282.60	3290924.30	Картометрический метод	1.00	-
1723	437268.32	3290936.47	Картометрический метод	1.00	-
1724	437260.51	3290941.92	Картометрический метод	1.00	-
1704	437225.22	3290901.35	Картометрический метод	1.00	-
1725	435261.68	3292864.31	Картометрический метод	1.00	-
1726	435257.76	3292853.41	Картометрический метод	1.00	-
1727	435219.00	3292751.00	Картометрический метод	1.00	-
1728	435218.53	3292749.84	Картометрический метод	1.00	-

2. Сведения о характерных точках границ объекта					
Обозначение характерных точек границ	Координаты, м		Метод определения координат характерной точки	Средняя квадратическая погрешность положения характерной точки (Mt), м	Описание обозначения точки на местности (при наличии)
	X	Y			
1	2	3	4	5	6
1729	435214.83	3292740.75	Картометрический метод	1.00	-
1730	435209.59	3292726.73	Картометрический метод	1.00	-
1731	435265.14	3292705.94	Картометрический метод	1.00	-
1732	435271.00	3292703.73	Картометрический метод	1.00	-
1733	435271.69	3292705.29	Картометрический метод	1.00	-
1734	435284.58	3292737.19	Картометрический метод	1.00	-
1735	435285.85	3292736.68	Картометрический метод	1.00	-
1736	435303.78	3292729.60	Картометрический метод	1.00	-
1737	435321.99	3292722.41	Картометрический метод	1.00	-
1738	435323.88	3292727.67	Картометрический метод	1.00	-
1739	435334.07	3292724.02	Картометрический метод	1.00	-
1740	435334.07	3292724.01	Картометрический метод	1.00	-
1741	435342.55	3292721.08	Картометрический метод	1.00	-
1742	435340.53	3292715.42	Картометрический метод	1.00	-
1743	435329.14	3292683.33	Картометрический метод	1.00	-
1744	435328.69	3292682.02	Картометрический метод	1.00	-
1745	435328.68	3292681.98	Картометрический метод	1.00	-
1746	435357.02	3292671.29	Картометрический метод	1.00	-
1747	435365.77	3292668.23	Картометрический метод	1.00	-
1748	435388.27	3292659.87	Картометрический метод	1.00	-
1749	435394.89	3292657.28	Картометрический метод	1.00	-
1750	435405.72	3292693.62	Картометрический метод	1.00	-
1751	435398.02	3292695.96	Картометрический метод	1.00	-
1752	435378.60	3292702.33	Картометрический метод	1.00	-
1753	435359.71	3292708.49	Картометрический метод	1.00	-

2. Сведения о характерных точках границ объекта					
Обозначение характерных точек границ	Координаты, м		Метод определения координат характерной точки	Средняя квадратическая погрешность положения характерной точки (Mt), м	Описание обозначения точки на местности (при наличии)
	X	Y			
1	2	3	4	5	6
1754	435363.26	3292718.63	Картометрический метод	1.00	-
1755	435340.80	3292727.21	Картометрический метод	1.00	-
1756	435286.64	3292746.18	Картометрический метод	1.00	-
1757	435282.26	3292747.72	Картометрический метод	1.00	-
1758	435279.28	3292740.42	Картометрический метод	1.00	-
1759	435275.84	3292731.02	Картометрический метод	1.00	-
1760	435260.99	3292736.43	Картометрический метод	1.00	-
1761	435264.42	3292745.83	Картометрический метод	1.00	-
1762	435248.72	3292751.55	Картометрический метод	1.00	-
1763	435284.19	3292847.45	Картометрический метод	1.00	-
1764	435375.02	3292815.25	Картометрический метод	1.00	-
1765	435382.23	3292834.10	Картометрический метод	1.00	-
1766	435381.70	3292834.30	Картометрический метод	1.00	-
1767	435370.22	3292839.00	Картометрический метод	1.00	-
1768	435335.82	3292851.75	Картометрический метод	1.00	-
1769	435318.64	3292857.88	Картометрический метод	1.00	-
1770	435316.87	3292858.55	Картометрический метод	1.00	-
1771	435317.87	3292861.21	Картометрический метод	1.00	-
1772	435310.63	3292864.09	Картометрический метод	1.00	-
1773	435309.57	3292861.30	Картометрический метод	1.00	-
1774	435266.65	3292877.50	Картометрический метод	1.00	-
1725	435261.68	3292864.31	Картометрический метод	1.00	-
1775	438300.50	3292693.60	Картометрический метод	1.00	-
1776	438256.48	3292691.64	Картометрический метод	1.00	-
1777	438242.43	3292690.69	Картометрический метод	1.00	-

2. Сведения о характерных точках границ объекта					
Обозначение характерных точек границ	Координаты, м		Метод определения координат характерной точки	Средняя квадратическая погрешность положения характерной точки (Mt), м	Описание обозначения точки на местности (при наличии)
	X	Y			
1	2	3	4	5	6
1778	438198.40	3292687.64	Картометрический метод	1.00	-
1779	438190.11	3292686.99	Картометрический метод	1.00	-
1780	438194.02	3292627.96	Картометрический метод	1.00	-
1781	438196.28	3292601.26	Картометрический метод	1.00	-
1782	438199.02	3292601.22	Картометрический метод	1.00	-
1783	438206.85	3292601.11	Картометрический метод	1.00	-
1784	438219.44	3292602.99	Картометрический метод	1.00	-
1785	438222.72	3292604.35	Картометрический метод	1.00	-
1786	438222.75	3292607.57	Картометрический метод	1.00	-
1787	438226.90	3292607.87	Картометрический метод	1.00	-
1788	438226.77	3292624.76	Картометрический метод	1.00	-
1789	438233.29	3292624.95	Картометрический метод	1.00	-
1790	438279.56	3292626.42	Картометрический метод	1.00	-
1791	438279.48	3292623.95	Картометрический метод	1.00	-
1792	438279.67	3292614.08	Картометрический метод	1.00	-
1793	438281.25	3292592.08	Картометрический метод	1.00	-
1794	438296.23	3292592.86	Картометрический метод	1.00	-
1795	438310.16	3292593.88	Картометрический метод	1.00	-
1796	438327.02	3292595.10	Картометрический метод	1.00	-
1797	438327.27	3292596.46	Картометрический метод	1.00	-
1798	438323.37	3292599.80	Картометрический метод	1.00	-
1799	438319.91	3292637.26	Картометрический метод	1.00	-
1800	438319.05	3292646.60	Картометрический метод	1.00	-
1801	438316.84	3292649.00	Картометрический метод	1.00	-
1802	438307.14	3292648.79	Картометрический метод	1.00	-

2. Сведения о характерных точках границ объекта					
Обозначение характерных точек границ	Координаты, м		Метод определения координат характерной точки	Средняя квадратическая погрешность положения характерной точки (Mt), м	Описание обозначения точки на местности (при наличии)
	X	Y			
1	2	3	4	5	6
1803	438304.50	3292693.94	Картометрический метод	1.00	-
1775	438300.50	3292693.60	Картометрический метод	1.00	-
1804	435749.78	3291607.82	Картометрический метод	1.00	-
1805	435759.04	3291598.16	Картометрический метод	1.00	-
1806	435768.17	3291590.50	Картометрический метод	1.00	-
1807	435759.15	3291579.48	Картометрический метод	1.00	-
1808	435789.34	3291550.43	Картометрический метод	1.00	-
1809	435785.38	3291546.64	Картометрический метод	1.00	-
1810	435785.62	3291546.39	Картометрический метод	1.00	-
1811	435805.24	3291525.54	Картометрический метод	1.00	-
1812	435860.03	3291465.07	Картометрический метод	1.00	-
1813	435880.49	3291443.73	Картометрический метод	1.00	-
1814	435881.98	3291445.42	Картометрический метод	1.00	-
1815	435890.98	3291455.83	Картометрический метод	1.00	-
1816	435904.81	3291443.80	Картометрический метод	1.00	-
1817	435913.52	3291453.76	Картометрический метод	1.00	-
1818	435925.21	3291443.24	Картометрический метод	1.00	-
1819	435940.43	3291460.58	Картометрический метод	1.00	-
1820	435891.45	3291503.95	Картометрический метод	1.00	-
1821	435831.39	3291555.82	Картометрический метод	1.00	-
1822	435820.51	3291565.97	Картометрический метод	1.00	-
1823	435761.14	3291621.40	Картометрический метод	1.00	-
1804	435749.78	3291607.82	Картометрический метод	1.00	-
1824	434185.11	3290781.05	Картометрический метод	1.00	-
1825	434181.84	3290777.03	Картометрический метод	1.00	-

2. Сведения о характерных точках границ объекта					
Обозначение характерных точек границ	Координаты, м		Метод определения координат характерной точки	Средняя квадратическая погрешность положения характерной точки (Mt), м	Описание обозначения точки на местности (при наличии)
	X	Y			
1	2	3	4	5	6
1826	434160.08	3290746.55	Картометрический метод	1.00	-
1827	434176.69	3290733.85	Картометрический метод	1.00	-
1828	434189.87	3290723.54	Картометрический метод	1.00	-
1829	434209.97	3290707.01	Картометрический метод	1.00	-
1830	434217.62	3290701.62	Картометрический метод	1.00	-
1831	434223.24	3290697.65	Картометрический метод	1.00	-
1832	434241.18	3290685.12	Картометрический метод	1.00	-
1833	434241.72	3290684.74	Картометрический метод	1.00	-
1834	434244.98	3290690.02	Картометрический метод	1.00	-
1835	434263.27	3290674.99	Картометрический метод	1.00	-
1836	434319.00	3290685.18	Картометрический метод	1.00	-
1837	434320.21	3290686.93	Картометрический метод	1.00	-
1838	434321.43	3290688.56	Картометрический метод	1.00	-
1839	434322.47	3290689.96	Картометрический метод	1.00	-
1840	434319.48	3290691.97	Картометрический метод	1.00	-
1841	434320.04	3290692.70	Картометрический метод	1.00	-
1842	434323.43	3290697.13	Картометрический метод	1.00	-
1843	434305.17	3290710.89	Картометрический метод	1.00	-
1844	434289.80	3290722.20	Картометрический метод	1.00	-
1845	434276.76	3290731.69	Картометрический метод	1.00	-
1846	434272.87	3290734.32	Картометрический метод	1.00	-
1847	434267.74	3290738.27	Картометрический метод	1.00	-
1848	434261.89	3290742.39	Картометрический метод	1.00	-
1849	434254.54	3290747.96	Картометрический метод	1.00	-
1850	434250.60	3290750.96	Картометрический метод	1.00	-

2. Сведения о характерных точках границ объекта					
Обозначение характерных точек границ	Координаты, м		Метод определения координат характерной точки	Средняя квадратическая погрешность положения характерной точки (Mt), м	Описание обозначения точки на местности (при наличии)
	X	Y			
1	2	3	4	5	6
1851	434237.51	3290760.24	Картометрический метод	1.00	-
1852	434224.85	3290769.85	Картометрический метод	1.00	-
1853	434224.71	3290769.67	Картометрический метод	1.00	-
1854	434211.86	3290779.17	Картометрический метод	1.00	-
1855	434211.29	3290778.66	Картометрический метод	1.00	-
1856	434193.28	3290792.26	Картометрический метод	1.00	-
1824	434185.11	3290781.05	Картометрический метод	1.00	-
1857	435106.61	3292641.38	Картометрический метод	1.00	-
1858	435085.65	3292572.72	Картометрический метод	1.00	-
1859	435065.45	3292506.56	Картометрический метод	1.00	-
1860	435076.73	3292502.48	Картометрический метод	1.00	-
1861	435097.54	3292494.95	Картометрический метод	1.00	-
1862	435121.67	3292561.72	Картометрический метод	1.00	-
1863	435146.08	3292629.30	Картометрический метод	1.00	-
1864	435168.81	3292692.18	Картометрический метод	1.00	-
1865	435138.06	3292703.31	Картометрический метод	1.00	-
1866	435126.76	3292707.40	Картометрический метод	1.00	-
1857	435106.61	3292641.38	Картометрический метод	1.00	-
1867	435321.14	3292408.60	Картометрический метод	1.00	-
1868	435320.59	3292407.03	Картометрический метод	1.00	-
1869	435320.23	3292406.05	Картометрический метод	1.00	-
1870	435309.31	3292375.61	Картометрический метод	1.00	-
1871	435309.06	3292374.91	Картометрический метод	1.00	-
1872	435307.61	3292370.87	Картометрический метод	1.00	-
1873	435302.64	3292357.18	Картометрический метод	1.00	-

2. Сведения о характерных точках границ объекта					
Обозначение характерных точек границ	Координаты, м		Метод определения координат характерной точки	Средняя квадратическая погрешность положения характерной точки (Mt), м	Описание обозначения точки на местности (при наличии)
	X	Y			
1	2	3	4	5	6
1874	435290.62	3292324.04	Картометрический метод	1.00	-
1875	435288.73	3292321.21	Картометрический метод	1.00	-
1876	435286.96	3292321.14	Картометрический метод	1.00	-
1877	435281.74	3292308.20	Картометрический метод	1.00	-
1878	435281.73	3292308.20	Картометрический метод	1.00	-
1879	435279.31	3292302.21	Картометрический метод	1.00	-
1880	435278.74	3292300.79	Картометрический метод	1.00	-
1881	435282.04	3292299.43	Картометрический метод	1.00	-
1882	435285.55	3292297.99	Картометрический метод	1.00	-
1883	435291.69	3292295.46	Картометрический метод	1.00	-
1884	435289.91	3292291.25	Картометрический метод	1.00	-
1885	435304.32	3292285.88	Картометрический метод	1.00	-
1886	435323.08	3292278.88	Картометрический метод	1.00	-
1887	435344.55	3292334.30	Картометрический метод	1.00	-
1888	435359.76	3292375.53	Картометрический метод	1.00	-
1889	435363.08	3292384.50	Картометрический метод	1.00	-
1890	435380.29	3292431.18	Картометрический метод	1.00	-
1891	435382.56	3292438.53	Картометрический метод	1.00	-
1892	435338.11	3292455.35	Картометрический метод	1.00	-
1867	435321.14	3292408.60	Картометрический метод	1.00	-
1893	436152.65	3291684.12	Картометрический метод	1.00	-
1894	436119.08	3291666.00	Картометрический метод	1.00	-
1895	436195.42	3291578.90	Картометрический метод	1.00	-
1896	436199.84	3291581.48	Картометрический метод	1.00	-
1897	436203.40	3291583.55	Картометрический метод	1.00	-

2. Сведения о характерных точках границ объекта					
Обозначение характерных точек границ	Координаты, м		Метод определения координат характерной точки	Средняя квадратическая погрешность положения характерной точки (Mt), м	Описание обозначения точки на местности (при наличии)
	X	Y			
1	2	3	4	5	6
1898	436246.88	3291608.94	Картометрический метод	1.00	-
1899	436208.38	3291680.10	Картометрический метод	1.00	-
1900	436191.41	3291670.93	Картометрический метод	1.00	-
1901	436177.16	3291697.34	Картометрический метод	1.00	-
1893	436152.65	3291684.12	Картометрический метод	1.00	-
1902	436807.76	3291277.81	Картометрический метод	1.00	-
1903	436821.06	3291273.62	Картометрический метод	1.00	-
1904	436822.96	3291273.46	Картометрический метод	1.00	-
1905	436869.60	3291233.65	Картометрический метод	1.00	-
1906	436881.53	3291223.47	Картометрический метод	1.00	-
1907	436882.20	3291224.18	Картометрический метод	1.00	-
1908	436909.71	3291256.37	Картометрический метод	1.00	-
1909	436921.16	3291270.61	Картометрический метод	1.00	-
1910	436958.54	3291314.91	Картометрический метод	1.00	-
1911	436929.53	3291280.53	Картометрический метод	1.00	-
1912	436906.25	3291300.44	Картометрический метод	1.00	-
1913	436900.44	3291305.35	Картометрический метод	1.00	-
1914	436896.54	3291292.37	Картометрический метод	1.00	-
1915	436886.79	3291280.97	Картометрический метод	1.00	-
1916	436846.08	3291315.85	Картометрический метод	1.00	-
1917	436863.97	3291336.60	Картометрический метод	1.00	-
1918	436860.03	3291339.97	Картометрический метод	1.00	-
1919	436862.39	3291350.06	Картометрический метод	1.00	-
1920	436860.57	3291350.62	Картометрический метод	1.00	-
1921	436833.64	3291353.78	Картометрический метод	1.00	-

2. Сведения о характерных точках границ объекта					
Обозначение характерных точек границ	Координаты, м		Метод определения координат характерной точки	Средняя квадратическая погрешность положения характерной точки (Mt), м	Описание обозначения точки на местности (при наличии)
	X	Y			
1	2	3	4	5	6
1922	436826.24	3291355.47	Картометрический метод	1.00	-
1902	436807.76	3291277.81	Картометрический метод	1.00	-
1923	437463.61	3290743.02	Картометрический метод	1.00	-
1924	437457.62	3290735.99	Картометрический метод	1.00	-
1925	437432.84	3290707.06	Картометрический метод	1.00	-
1926	437448.00	3290694.12	Картометрический метод	1.00	-
1927	437448.76	3290685.47	Картометрический метод	1.00	-
1928	437451.59	3290686.02	Картометрический метод	1.00	-
1929	437501.65	3290643.15	Картометрический метод	1.00	-
1930	437505.29	3290645.08	Картометрический метод	1.00	-
1931	437529.77	3290674.05	Картометрический метод	1.00	-
1932	437537.10	3290682.62	Картометрический метод	1.00	-
1933	437548.29	3290695.68	Картометрический метод	1.00	-
1934	437548.65	3290696.09	Картометрический метод	1.00	-
1935	437548.11	3290696.56	Картометрический метод	1.00	-
1936	437547.36	3290697.20	Картометрический метод	1.00	-
1937	437519.90	3290720.73	Картометрический метод	1.00	-
1938	437505.52	3290733.25	Картометрический метод	1.00	-
1939	437476.61	3290758.10	Картометрический метод	1.00	-
1923	437463.61	3290743.02	Картометрический метод	1.00	-
1940	438500.93	3292702.97	Картометрический метод	1.00	-
1941	438456.80	3292701.01	Картометрический метод	1.00	-
1942	438449.49	3292700.63	Картометрический метод	1.00	-
1943	438443.81	3292700.34	Картометрический метод	1.00	-
1944	438399.70	3292698.27	Картометрический метод	1.00	-

2. Сведения о характерных точках границ объекта					
Обозначение характерных точек границ	Координаты, м		Метод определения координат характерной точки	Средняя квадратическая погрешность положения характерной точки (Mt), м	Описание обозначения точки на местности (при наличии)
	X	Y			
1	2	3	4	5	6
1945	438383.94	3292697.59	Картометрический метод	1.00	-
1946	438385.48	3292663.88	Картометрический метод	1.00	-
1947	438410.86	3292665.28	Картометрический метод	1.00	-
1948	438414.92	3292665.50	Картометрический метод	1.00	-
1949	438417.72	3292663.48	Картометрический метод	1.00	-
1950	438419.43	3292627.17	Картометрический метод	1.00	-
1951	438437.80	3292624.86	Картометрический метод	1.00	-
1952	438454.72	3292622.74	Картометрический метод	1.00	-
1953	438459.36	3292622.40	Картометрический метод	1.00	-
1954	438459.18	3292624.19	Картометрический метод	1.00	-
1955	438459.06	3292625.41	Картометрический метод	1.00	-
1956	438460.24	3292631.79	Картометрический метод	1.00	-
1957	438460.27	3292642.82	Картометрический метод	1.00	-
1958	438460.23	3292644.12	Картометрический метод	1.00	-
1959	438472.10	3292644.47	Картометрический метод	1.00	-
1960	438472.06	3292648.11	Картометрический метод	1.00	-
1961	438494.29	3292649.05	Картометрический метод	1.00	-
1962	438494.40	3292644.63	Картометрический метод	1.00	-
1963	438495.99	3292644.66	Картометрический метод	1.00	-
1964	438495.98	3292647.16	Картометрический метод	1.00	-
1965	438502.34	3292647.37	Картометрический метод	1.00	-
1966	438505.09	3292647.46	Картометрический метод	1.00	-
1967	438501.77	3292703.01	Картометрический метод	1.00	-
1940	438500.93	3292702.97	Картометрический метод	1.00	-
1968	438680.32	3292707.83	Картометрический метод	1.00	-

2. Сведения о характерных точках границ объекта					
Обозначение характерных точек границ	Координаты, м		Метод определения координат характерной точки	Средняя квадратическая погрешность положения характерной точки (Mt), м	Описание обозначения точки на местности (при наличии)
	X	Y			
1	2	3	4	5	6
1969	438654.46	3292707.34	Картометрический метод	1.00	-
1970	438619.51	3292705.41	Картометрический метод	1.00	-
1971	438655.15	3292673.72	Картометрический метод	1.00	-
1972	438667.41	3292663.06	Картометрический метод	1.00	-
1973	438698.77	3292635.29	Картометрический метод	1.00	-
1974	438713.73	3292621.88	Картометрический метод	1.00	-
1975	438721.36	3292616.58	Картометрический метод	1.00	-
1976	438740.41	3292675.03	Картометрический метод	1.00	-
1977	438749.20	3292701.45	Картометрический метод	1.00	-
1978	438743.81	3292708.47	Картометрический метод	1.00	-
1968	438680.32	3292707.83	Картометрический метод	1.00	-
1979	435549.59	3292807.63	Картометрический метод	1.00	-
1980	435568.23	3292800.91	Картометрический метод	1.00	-
1981	435575.47	3292798.30	Картометрический метод	1.00	-
1982	435606.30	3292787.20	Картометрический метод	1.00	-
1983	435649.66	3292771.58	Картометрический метод	1.00	-
1984	435662.01	3292805.83	Картометрический метод	1.00	-
1985	435639.43	3292814.06	Картометрический метод	1.00	-
1986	435642.26	3292821.72	Картометрический метод	1.00	-
1987	435640.63	3292822.59	Картометрический метод	1.00	-
1988	435643.05	3292827.13	Картометрический метод	1.00	-
1989	435640.44	3292828.07	Картометрический метод	1.00	-
1990	435623.27	3292834.26	Картометрический метод	1.00	-
1991	435601.96	3292841.94	Картометрический метод	1.00	-
1992	435602.56	3292843.60	Картометрический метод	1.00	-

2. Сведения о характерных точках границ объекта					
Обозначение характерных точек границ	Координаты, м		Метод определения координат характерной точки	Средняя квадратическая погрешность положения характерной точки (Mt), м	Описание обозначения точки на местности (при наличии)
	X	Y			
1	2	3	4	5	6
1993	435596.39	3292845.77	Картометрический метод	1.00	-
1994	435585.55	3292849.57	Картометрический метод	1.00	-
1995	435567.70	3292855.88	Картометрический метод	1.00	-
1979	435549.59	3292807.63	Картометрический метод	1.00	-
1996	434654.14	3293130.52	Картометрический метод	1.00	-
1997	434653.04	3293122.58	Картометрический метод	1.00	-
1998	434650.17	3293101.87	Картометрический метод	1.00	-
1999	434648.54	3293090.16	Картометрический метод	1.00	-
2000	434660.78	3293087.73	Картометрический метод	1.00	-
2001	434653.61	3293038.01	Картометрический метод	1.00	-
2002	434692.65	3293031.62	Картометрический метод	1.00	-
2003	434698.43	3293030.68	Картометрический метод	1.00	-
2004	434706.64	3293078.98	Картометрический метод	1.00	-
2005	434714.40	3293124.68	Картометрический метод	1.00	-
2006	434682.16	3293130.76	Картометрический метод	1.00	-
2007	434678.99	3293127.75	Картометрический метод	1.00	-
2008	434664.41	3293132.41	Картометрический метод	1.00	-
2009	434659.93	3293133.51	Картометрический метод	1.00	-
2010	434654.67	3293134.51	Картометрический метод	1.00	-
1996	434654.14	3293130.52	Картометрический метод	1.00	-
2011	438379.10	3292598.17	Картометрический метод	1.00	-
2012	438365.76	3292593.61	Картометрический метод	1.00	-
2013	438334.86	3292591.66	Картометрический метод	1.00	-
2014	438334.91	3292589.22	Картометрический метод	1.00	-
2015	438335.51	3292569.78	Картометрический метод	1.00	-

2. Сведения о характерных точках границ объекта					
Обозначение характерных точек границ	Координаты, м		Метод определения координат характерной точки	Средняя квадратическая погрешность положения характерной точки (Mt), м	Описание обозначения точки на местности (при наличии)
	X	Y			
1	2	3	4	5	6
2016	438337.26	3292536.37	Картометрический метод	1.00	-
2017	438337.31	3292535.33	Картометрический метод	1.00	-
2018	438357.73	3292538.05	Картометрический метод	1.00	-
2019	438383.38	3292541.15	Картометрический метод	1.00	-
2020	438413.13	3292544.75	Картометрический метод	1.00	-
2021	438427.72	3292546.52	Картометрический метод	1.00	-
2022	438421.52	3292597.81	Картометрический метод	1.00	-
2023	438415.90	3292598.65	Картометрический метод	1.00	-
2024	438407.11	3292599.97	Картометрический метод	1.00	-
2011	438379.10	3292598.17	Картометрический метод	1.00	-
2025	438176.84	3292686.21	Картометрический метод	1.00	-
2026	438132.82	3292683.77	Картометрический метод	1.00	-
2027	438120.96	3292682.07	Картометрический метод	1.00	-
2028	438121.74	3292678.58	Картометрический метод	1.00	-
2029	438123.43	3292658.40	Картометрический метод	1.00	-
2030	438124.33	3292638.51	Картометрический метод	1.00	-
2031	438125.06	3292628.70	Картометрический метод	1.00	-
2032	438125.70	3292626.07	Картометрический метод	1.00	-
2033	438182.46	3292631.68	Картометрический метод	1.00	-
2034	438182.17	3292635.33	Картометрический метод	1.00	-
2035	438183.41	3292635.45	Картометрический метод	1.00	-
2036	438183.04	3292639.39	Картометрический метод	1.00	-
2037	438182.04	3292639.30	Картометрический метод	1.00	-
2038	438179.37	3292686.37	Картометрический метод	1.00	-
2025	438176.84	3292686.21	Картометрический метод	1.00	-

2. Сведения о характерных точках границ объекта					
Обозначение характерных точек границ	Координаты, м		Метод определения координат характерной точки	Средняя квадратическая погрешность положения характерной точки (Mt), м	Описание обозначения точки на местности (при наличии)
	X	Y			
1	2	3	4	5	6
2039	435441.81	3292685.87	Картометрический метод	1.00	-
2040	435416.77	3292695.29	Картометрический метод	1.00	-
2041	435404.16	3292653.76	Картометрический метод	1.00	-
2042	435454.31	3292634.87	Картометрический метод	1.00	-
2043	435455.14	3292634.56	Картометрический метод	1.00	-
2044	435474.85	3292686.42	Картометрический метод	1.00	-
2045	435446.35	3292697.40	Картометрический метод	1.00	-
2039	435441.81	3292685.87	Картометрический метод	1.00	-
2046	438753.53	3292587.89	Картометрический метод	1.00	-
2047	438762.48	3292578.48	Картометрический метод	1.00	-
2048	438777.56	3292565.19	Картометрический метод	1.00	-
2049	438781.47	3292561.96	Картометрический метод	1.00	-
2050	438791.17	3292553.52	Картометрический метод	1.00	-
2051	438794.71	3292550.44	Картометрический метод	1.00	-
2052	438796.68	3292548.15	Картометрический метод	1.00	-
2053	438798.43	3292545.01	Картометрический метод	1.00	-
2054	438799.78	3292542.04	Картометрический метод	1.00	-
2055	438800.33	3292539.99	Картометрический метод	1.00	-
2056	438820.42	3292540.51	Картометрический метод	1.00	-
2057	438819.58	3292559.38	Картометрический метод	1.00	-
2058	438817.53	3292605.91	Картометрический метод	1.00	-
2059	438805.04	3292605.22	Картометрический метод	1.00	-
2060	438804.80	3292606.42	Картометрический метод	1.00	-
2046	438753.53	3292587.89	Картометрический метод	1.00	-
2061	438735.92	3292495.36	Картометрический метод	1.00	-

2. Сведения о характерных точках границ объекта					
Обозначение характерных точек границ	Координаты, м		Метод определения координат характерной точки	Средняя квадратическая погрешность положения характерной точки (Mt), м	Описание обозначения точки на местности (при наличии)
	X	Y			
1	2	3	4	5	6
2062	438734.22	3292440.86	Картометрический метод	1.00	-
2063	438733.89	3292430.34	Картометрический метод	1.00	-
2064	438757.32	3292421.36	Картометрический метод	1.00	-
2065	438760.93	3292430.95	Картометрический метод	1.00	-
2066	438768.94	3292449.04	Картометрический метод	1.00	-
2067	438783.03	3292494.92	Картометрический метод	1.00	-
2068	438735.90	3292495.74	Картометрический метод	1.00	-
2061	438735.92	3292495.36	Картометрический метод	1.00	-
2069	435735.90	3292257.21	Картометрический метод	1.00	-
2070	435737.88	3292254.01	Картометрический метод	1.00	-
2071	435770.56	3292272.95	Картометрический метод	1.00	-
2072	435768.88	3292276.10	Картометрический метод	1.00	-
2073	435759.63	3292293.26	Картометрический метод	1.00	-
2074	435758.69	3292295.03	Картометрический метод	1.00	-
2075	435750.77	3292309.75	Картометрический метод	1.00	-
2076	435746.75	3292317.23	Картометрический метод	1.00	-
2077	435745.25	3292317.24	Картометрический метод	1.00	-
2078	435739.24	3292317.26	Картометрический метод	1.00	-
2079	435733.74	3292317.28	Картометрический метод	1.00	-
2080	435727.75	3292317.29	Картометрический метод	1.00	-
2081	435721.74	3292317.32	Картометрический метод	1.00	-
2082	435703.97	3292318.71	Картометрический метод	1.00	-
2083	435702.08	3292318.85	Картометрический метод	1.00	-
2069	435735.90	3292257.21	Картометрический метод	1.00	-
2084	435464.05	3292802.45	Картометрический метод	1.00	-

2. Сведения о характерных точках границ объекта					
Обозначение характерных точек границ	Координаты, м		Метод определения координат характерной точки	Средняя квадратическая погрешность положения характерной точки (Mt), м	Описание обозначения точки на местности (при наличии)
	X	Y			
1	2	3	4	5	6
2085	435459.83	3292791.16	Картометрический метод	1.00	-
2086	435457.64	3292785.27	Картометрический метод	1.00	-
2087	435456.83	3292783.10	Картометрический метод	1.00	-
2088	435454.14	3292775.90	Картометрический метод	1.00	-
2089	435450.23	3292765.45	Картометрический метод	1.00	-
2090	435472.35	3292757.16	Картометрический метод	1.00	-
2091	435468.61	3292747.14	Картометрический метод	1.00	-
2092	435492.82	3292736.91	Картометрический метод	1.00	-
2093	435511.18	3292787.09	Картометрический метод	1.00	-
2094	435472.22	3292801.46	Картометрический метод	1.00	-
2095	435464.78	3292804.18	Картометрический метод	1.00	-
2084	435464.05	3292802.45	Картометрический метод	1.00	-
2096	434683.54	3290178.56	Картометрический метод	1.00	-
2097	434683.95	3290176.06	Картометрический метод	1.00	-
2098	434685.34	3290174.41	Картометрический метод	1.00	-
2099	434695.89	3290166.68	Картометрический метод	1.00	-
2100	434725.35	3290144.71	Картометрический метод	1.00	-
2101	434729.33	3290144.36	Картометрический метод	1.00	-
2102	434732.21	3290145.57	Картометрический метод	1.00	-
2103	434746.36	3290164.85	Картометрический метод	1.00	-
2104	434701.52	3290200.59	Картометрический метод	1.00	-
2096	434683.54	3290178.56	Картометрический метод	1.00	-
2105	435694.21	3292755.53	Картометрический метод	1.00	-
2106	435733.73	3292741.30	Картометрический метод	1.00	-
2107	435736.69	3292740.22	Картометрический метод	1.00	-

2. Сведения о характерных точках границ объекта					
Обозначение характерных точек границ	Координаты, м		Метод определения координат характерной точки	Средняя квадратическая погрешность положения характерной точки (Mt), м	Описание обозначения точки на местности (при наличии)
	X	Y			
1	2	3	4	5	6
2108	435748.92	3292774.13	Картометрический метод	1.00	-
2109	435706.50	3292789.61	Картометрический метод	1.00	-
2105	435694.21	3292755.53	Картометрический метод	1.00	-
3. Сведения о характерных точках части (частей) границы объекта					
Обозначение характерных точек части границы	Координаты, м		Метод определения координат характерной точки	Средняя квадратическая погрешность положения характерной точки (Mt), м	Описание обозначения точки на местности (при наличии)
	X	Y			
1	2	3	4	5	6
-	-	-	-	-	-

Раздел 3							
Сведения о местоположении измененных (уточненных) границ объекта							
1. Система координат -							
2. Сведения о характерных точках границ объекта							
Обозначение характерных точек границ	Существующие координаты, м		Измененные (уточненные) координаты, м		Метод определения координат характерной точки	Средняя квадратическая погрешность положения характерной точки (Mt), м	Описание обозначения точки на местности (при наличии)
	X	Y	X	Y			
1	2	3	4	5	6	7	8
-	-	-	-	-	-	-	
3. Сведения о характерных точках части (частей) границы объекта							
Обозначение характерных точек части границы	Существующие координаты, м		Измененные (уточненные) координаты, м		Метод определения координат характерной точки	Средняя квадратическая погрешность положения характерной точки (Mt), м	Описание обозначения точки на местности (при наличии)
	X	Y	X	Y			
1	2	3	4	5	6	7	8
-	-	-	-	-	-	-	

**Текстовое описание местоположения границ населенных пунктов,
территориальных зон**

Прохождение границы		Описание прохождения границы
от точки	до точки	
1	2	3
1	2	-
2	3	-
3	4	-
4	5	-
5	6	-
6	7	-
7	8	-
8	9	-
9	10	-
10	11	-
11	12	-
12	13	-
13	14	-
14	15	-
15	16	-
16	17	-
17	18	-
18	19	-
19	20	-
20	21	-
21	22	-
22	23	-
23	24	-
24	25	-
25	26	-
26	27	-
27	28	-
28	29	-
29	30	-
30	31	-
31	32	-
32	33	-
33	34	-
34	35	-
35	36	-
36	37	-
37	38	-

**Текстовое описание местоположения границ населенных пунктов,
территориальных зон**

Прохождение границы		Описание прохождения границы
от точки	до точки	
1	2	3
38	39	-
39	40	-
40	41	-
41	42	-
42	43	-
43	44	-
44	45	-
45	46	-
46	47	-
47	48	-
48	49	-
49	50	-
50	51	-
51	52	-
52	53	-
53	54	-
54	55	-
55	56	-
56	57	-
57	58	-
58	59	-
59	1	-
60	61	-
61	62	-
62	63	-
63	64	-
64	65	-
65	66	-
66	67	-
67	68	-
68	69	-
69	70	-
70	71	-
71	72	-
72	73	-
73	74	-
74	75	-

**Текстовое описание местоположения границ населенных пунктов,
территориальных зон**

Прохождение границы		Описание прохождения границы
от точки	до точки	
1	2	3
75	76	-
76	77	-
77	78	-
78	79	-
79	80	-
80	81	-
81	82	-
82	83	-
83	84	-
84	85	-
85	86	-
86	87	-
87	88	-
88	89	-
89	90	-
90	91	-
91	92	-
92	93	-
93	94	-
94	95	-
95	96	-
96	97	-
97	98	-
98	99	-
99	100	-
100	101	-
101	60	-
102	103	-
103	104	-
104	105	-
105	106	-
106	107	-
107	108	-
108	109	-
109	102	-
110	111	-
111	112	-

**Текстовое описание местоположения границ населенных пунктов,
территориальных зон**

Прохождение границы		Описание прохождения границы
от точки	до точки	
1	2	3
112	113	-
113	114	-
114	115	-
115	116	-
116	117	-
117	118	-
118	119	-
119	120	-
120	121	-
121	122	-
122	123	-
123	124	-
124	125	-
125	126	-
126	127	-
127	128	-
128	129	-
129	130	-
130	131	-
131	132	-
132	133	-
133	134	-
134	135	-
135	136	-
136	137	-
137	138	-
138	139	-
139	140	-
140	141	-
141	142	-
142	143	-
143	144	-
144	145	-
145	146	-
146	147	-
147	148	-
148	149	-

**Текстовое описание местоположения границ населенных пунктов,
территориальных зон**

Прохождение границы		Описание прохождения границы
от точки	до точки	
1	2	3
149	150	-
150	151	-
151	152	-
152	153	-
153	154	-
154	155	-
155	156	-
156	157	-
157	158	-
158	159	-
159	160	-
160	161	-
161	162	-
162	163	-
163	164	-
164	165	-
165	166	-
166	167	-
167	168	-
168	169	-
169	170	-
170	171	-
171	172	-
172	173	-
173	174	-
174	175	-
175	176	-
176	177	-
177	178	-
178	179	-
179	180	-
180	181	-
181	182	-
182	183	-
183	184	-
184	185	-
185	186	-

**Текстовое описание местоположения границ населенных пунктов,
территориальных зон**

Прохождение границы		Описание прохождения границы
от точки	до точки	
1	2	3
186	187	-
187	188	-
188	189	-
189	190	-
190	191	-
191	192	-
192	193	-
193	194	-
194	195	-
195	196	-
196	197	-
197	198	-
198	199	-
199	200	-
200	201	-
201	110	-
202	203	-
203	204	-
204	205	-
205	202	-
206	207	-
207	208	-
208	209	-
209	210	-
210	211	-
211	212	-
212	213	-
213	214	-
214	206	-
215	216	-
216	217	-
217	218	-
218	219	-
219	220	-
220	221	-
221	222	-
222	223	-

**Текстовое описание местоположения границ населенных пунктов,
территориальных зон**

Прохождение границы		Описание прохождения границы
от точки	до точки	
1	2	3
223	224	-
224	225	-
225	226	-
226	227	-
227	228	-
228	229	-
229	230	-
230	231	-
231	232	-
232	233	-
233	234	-
234	235	-
235	236	-
236	237	-
237	238	-
238	239	-
239	240	-
240	241	-
241	242	-
242	243	-
243	244	-
244	245	-
245	246	-
246	247	-
247	248	-
248	249	-
249	250	-
250	251	-
251	252	-
252	253	-
253	254	-
254	255	-
255	256	-
256	257	-
257	258	-
258	259	-
259	260	-

**Текстовое описание местоположения границ населенных пунктов,
территориальных зон**

Прохождение границы		Описание прохождения границы
от точки	до точки	
1	2	3
260	261	-
261	262	-
262	263	-
263	264	-
264	265	-
265	266	-
266	267	-
267	268	-
268	269	-
269	270	-
270	271	-
271	272	-
272	273	-
273	274	-
274	275	-
275	276	-
276	277	-
277	278	-
278	279	-
279	280	-
280	281	-
281	282	-
282	283	-
283	284	-
284	285	-
285	286	-
286	287	-
287	288	-
288	289	-
289	290	-
290	291	-
291	292	-
292	293	-
293	294	-
294	295	-
295	296	-
296	297	-

**Текстовое описание местоположения границ населенных пунктов,
территориальных зон**

Прохождение границы		Описание прохождения границы
от точки	до точки	
1	2	3
297	298	-
298	299	-
299	300	-
300	301	-
301	215	-
302	303	-
303	304	-
304	305	-
305	306	-
306	307	-
307	308	-
308	309	-
309	310	-
310	311	-
311	312	-
312	313	-
313	314	-
314	315	-
315	316	-
316	317	-
317	318	-
318	319	-
319	320	-
320	321	-
321	322	-
322	323	-
323	324	-
324	325	-
325	326	-
326	327	-
327	328	-
328	329	-
329	330	-
330	331	-
331	332	-
332	333	-
333	334	-

**Текстовое описание местоположения границ населенных пунктов,
территориальных зон**

Прохождение границы		Описание прохождения границы
от точки	до точки	
1	2	3
334	335	-
335	336	-
336	337	-
337	338	-
338	339	-
339	302	-
340	341	-
341	342	-
342	343	-
343	344	-
344	345	-
345	346	-
346	347	-
347	348	-
348	349	-
349	350	-
350	351	-
351	352	-
352	353	-
353	354	-
354	355	-
355	356	-
356	357	-
357	358	-
358	359	-
359	360	-
360	361	-
361	362	-
362	363	-
363	364	-
364	365	-
365	366	-
366	367	-
367	368	-
368	369	-
369	370	-
370	371	-

**Текстовое описание местоположения границ населенных пунктов,
территориальных зон**

Прохождение границы		Описание прохождения границы
от точки	до точки	
1	2	3
371	372	-
372	373	-
373	374	-
374	375	-
375	376	-
376	377	-
377	378	-
378	379	-
379	380	-
380	381	-
381	382	-
382	383	-
383	384	-
384	385	-
385	386	-
386	387	-
387	388	-
388	389	-
389	390	-
390	391	-
391	392	-
392	393	-
393	394	-
394	395	-
395	396	-
396	397	-
397	398	-
398	399	-
399	400	-
400	401	-
401	402	-
402	403	-
403	404	-
404	405	-
405	406	-
406	407	-
407	408	-

**Текстовое описание местоположения границ населенных пунктов,
территориальных зон**

Прохождение границы		Описание прохождения границы
от точки	до точки	
1	2	3
408	409	-
409	410	-
410	411	-
411	412	-
412	413	-
413	414	-
414	415	-
415	416	-
416	417	-
417	418	-
418	419	-
419	420	-
420	421	-
421	422	-
422	423	-
423	424	-
424	425	-
425	426	-
426	427	-
427	428	-
428	340	-
429	430	-
430	431	-
431	432	-
432	433	-
433	434	-
434	435	-
435	436	-
436	437	-
437	438	-
438	439	-
439	440	-
440	441	-
441	442	-
442	443	-
443	444	-
444	445	-

**Текстовое описание местоположения границ населенных пунктов,
территориальных зон**

Прохождение границы		Описание прохождения границы
от точки	до точки	
1	2	3
445	446	-
446	447	-
447	448	-
448	449	-
449	450	-
450	451	-
451	452	-
452	453	-
453	454	-
454	455	-
455	456	-
456	457	-
457	458	-
458	459	-
459	460	-
460	461	-
461	462	-
462	463	-
463	464	-
464	465	-
465	466	-
466	467	-
467	468	-
468	469	-
469	470	-
470	471	-
471	472	-
472	473	-
473	474	-
474	475	-
475	476	-
476	477	-
477	478	-
478	479	-
479	480	-
480	481	-
481	482	-

**Текстовое описание местоположения границ населенных пунктов,
территориальных зон**

Прохождение границы		Описание прохождения границы
от точки	до точки	
1	2	3
482	483	-
483	484	-
484	429	-
485	486	-
486	487	-
487	488	-
488	489	-
489	490	-
490	491	-
491	492	-
492	493	-
493	494	-
494	495	-
495	496	-
496	497	-
497	498	-
498	499	-
499	500	-
500	501	-
501	502	-
502	503	-
503	504	-
504	505	-
505	506	-
506	507	-
507	508	-
508	509	-
509	510	-
510	511	-
511	512	-
512	513	-
513	514	-
514	515	-
515	516	-
516	517	-
517	518	-
518	519	-

**Текстовое описание местоположения границ населенных пунктов,
территориальных зон**

Прохождение границы		Описание прохождения границы
от точки	до точки	
1	2	3
519	520	-
520	521	-
521	522	-
522	523	-
523	524	-
524	525	-
525	526	-
526	527	-
527	528	-
528	529	-
529	530	-
530	531	-
531	532	-
532	533	-
533	534	-
534	535	-
535	536	-
536	537	-
537	538	-
538	539	-
539	540	-
540	541	-
541	542	-
542	543	-
543	544	-
544	545	-
545	546	-
546	547	-
547	548	-
548	549	-
549	550	-
550	551	-
551	552	-
552	553	-
553	554	-
554	555	-
555	485	-

**Текстовое описание местоположения границ населенных пунктов,
территориальных зон**

Прохождение границы		Описание прохождения границы
от точки	до точки	
1	2	3
556	557	-
557	558	-
558	559	-
559	560	-
560	561	-
561	562	-
562	563	-
563	564	-
564	565	-
565	566	-
566	567	-
567	568	-
568	569	-
569	570	-
570	571	-
571	572	-
572	573	-
573	574	-
574	575	-
575	576	-
576	577	-
577	578	-
578	579	-
579	580	-
580	581	-
581	582	-
582	583	-
583	584	-
584	585	-
585	586	-
586	587	-
587	588	-
588	589	-
589	590	-
590	591	-
591	592	-
592	593	-

**Текстовое описание местоположения границ населенных пунктов,
территориальных зон**

Прохождение границы		Описание прохождения границы
от точки	до точки	
1	2	3
593	594	-
594	595	-
595	596	-
596	597	-
597	598	-
598	599	-
599	600	-
600	601	-
601	602	-
602	603	-
603	604	-
604	605	-
605	606	-
606	607	-
607	608	-
608	609	-
609	610	-
610	611	-
611	612	-
612	613	-
613	614	-
614	615	-
615	616	-
616	617	-
617	618	-
618	619	-
619	620	-
620	621	-
621	622	-
622	623	-
623	624	-
624	625	-
625	626	-
626	627	-
627	628	-
628	629	-
629	630	-

**Текстовое описание местоположения границ населенных пунктов,
территориальных зон**

Прохождение границы		Описание прохождения границы
от точки	до точки	
1	2	3
630	631	-
631	632	-
632	633	-
633	634	-
634	635	-
635	636	-
636	637	-
637	638	-
638	639	-
639	640	-
640	641	-
641	556	-
642	643	-
643	644	-
644	645	-
645	646	-
646	647	-
647	648	-
648	649	-
649	650	-
650	651	-
651	652	-
652	653	-
653	654	-
654	655	-
655	656	-
656	657	-
657	658	-
658	659	-
659	660	-
660	661	-
661	662	-
662	663	-
663	664	-
664	665	-
665	666	-
666	667	-

**Текстовое описание местоположения границ населенных пунктов,
территориальных зон**

Прохождение границы		Описание прохождения границы
от точки	до точки	
1	2	3
667	668	-
668	669	-
669	670	-
670	671	-
671	672	-
672	673	-
673	674	-
674	675	-
675	676	-
676	677	-
677	678	-
678	679	-
679	680	-
680	681	-
681	682	-
682	683	-
683	684	-
684	685	-
685	686	-
686	687	-
687	688	-
688	689	-
689	690	-
690	642	-
691	692	-
692	693	-
693	694	-
694	695	-
695	696	-
696	697	-
697	698	-
698	699	-
699	700	-
700	701	-
701	702	-
702	703	-
703	704	-

**Текстовое описание местоположения границ населенных пунктов,
территориальных зон**

Прохождение границы		Описание прохождения границы
от точки	до точки	
1	2	3
704	705	-
705	706	-
706	707	-
707	708	-
708	709	-
709	710	-
710	711	-
711	712	-
712	713	-
713	714	-
714	715	-
715	716	-
716	717	-
717	718	-
718	719	-
719	720	-
720	721	-
721	722	-
722	723	-
723	724	-
724	725	-
725	726	-
726	727	-
727	728	-
728	729	-
729	730	-
730	731	-
731	732	-
732	733	-
733	691	-
734	735	-
735	736	-
736	737	-
737	738	-
738	739	-
739	740	-
740	741	-

**Текстовое описание местоположения границ населенных пунктов,
территориальных зон**

Прохождение границы		Описание прохождения границы
от точки	до точки	
1	2	3
741	742	-
742	743	-
743	744	-
744	745	-
745	746	-
746	747	-
747	748	-
748	749	-
749	750	-
750	751	-
751	752	-
752	753	-
753	754	-
754	755	-
755	756	-
756	757	-
757	758	-
758	759	-
759	760	-
760	761	-
761	762	-
762	763	-
763	764	-
764	765	-
765	766	-
766	767	-
767	768	-
768	769	-
769	770	-
770	771	-
771	734	-
772	773	-
773	774	-
774	775	-
775	776	-
776	777	-
777	778	-

**Текстовое описание местоположения границ населенных пунктов,
территориальных зон**

Прохождение границы		Описание прохождения границы
от точки	до точки	
1	2	3
778	779	-
779	780	-
780	781	-
781	782	-
782	783	-
783	772	-
784	785	-
785	786	-
786	787	-
787	788	-
788	789	-
789	790	-
790	791	-
791	792	-
792	793	-
793	794	-
794	795	-
795	796	-
796	797	-
797	798	-
798	799	-
799	800	-
800	801	-
801	802	-
802	803	-
803	804	-
804	805	-
805	806	-
806	807	-
807	808	-
808	809	-
809	810	-
810	811	-
811	812	-
812	813	-
813	814	-
814	815	-

**Текстовое описание местоположения границ населенных пунктов,
территориальных зон**

Прохождение границы		Описание прохождения границы
от точки	до точки	
1	2	3
815	816	-
816	817	-
817	818	-
818	819	-
819	820	-
820	821	-
821	822	-
822	823	-
823	824	-
824	825	-
825	826	-
826	827	-
827	828	-
828	829	-
829	830	-
830	831	-
831	832	-
832	784	-
833	834	-
834	835	-
835	836	-
836	837	-
837	838	-
838	839	-
839	840	-
840	841	-
841	842	-
842	843	-
843	844	-
844	845	-
845	846	-
846	847	-
847	848	-
848	849	-
849	850	-
850	851	-
851	852	-

**Текстовое описание местоположения границ населенных пунктов,
территориальных зон**

Прохождение границы		Описание прохождения границы
от точки	до точки	
1	2	3
852	853	-
853	854	-
854	855	-
855	856	-
856	857	-
857	858	-
858	859	-
859	860	-
860	861	-
861	862	-
862	863	-
863	864	-
864	865	-
865	866	-
866	867	-
867	868	-
868	869	-
869	870	-
870	871	-
871	872	-
872	873	-
873	874	-
874	875	-
875	876	-
876	877	-
877	878	-
878	879	-
879	880	-
880	881	-
881	882	-
882	883	-
883	884	-
884	885	-
885	886	-
886	887	-
887	888	-
888	889	-

**Текстовое описание местоположения границ населенных пунктов,
территориальных зон**

Прохождение границы		Описание прохождения границы
от точки	до точки	
1	2	3
889	890	-
890	891	-
891	892	-
892	893	-
893	894	-
894	895	-
895	896	-
896	897	-
897	898	-
898	899	-
899	900	-
900	901	-
901	902	-
902	903	-
903	904	-
904	905	-
905	906	-
906	907	-
907	908	-
908	909	-
909	910	-
910	911	-
911	912	-
912	913	-
913	914	-
914	915	-
915	916	-
916	917	-
917	918	-
918	919	-
919	920	-
920	921	-
921	922	-
922	923	-
923	924	-
924	925	-
925	926	-

**Текстовое описание местоположения границ населенных пунктов,
территориальных зон**

Прохождение границы		Описание прохождения границы
от точки	до точки	
1	2	3
926	927	-
927	928	-
928	929	-
929	930	-
930	931	-
931	932	-
932	833	-
933	934	-
934	935	-
935	936	-
936	937	-
937	938	-
938	939	-
939	940	-
940	941	-
941	933	-
942	943	-
943	944	-
944	945	-
945	946	-
946	947	-
947	948	-
948	949	-
949	950	-
950	951	-
951	952	-
952	953	-
953	954	-
954	955	-
955	956	-
956	957	-
957	958	-
958	959	-
959	960	-
960	961	-
961	962	-
962	963	-

**Текстовое описание местоположения границ населенных пунктов,
территориальных зон**

Прохождение границы		Описание прохождения границы
от точки	до точки	
1	2	3
963	964	-
964	965	-
965	966	-
966	967	-
967	968	-
968	969	-
969	970	-
970	971	-
971	972	-
972	973	-
973	974	-
974	975	-
975	976	-
976	977	-
977	978	-
978	979	-
979	942	-
980	981	-
981	982	-
982	983	-
983	984	-
984	985	-
985	986	-
986	987	-
987	988	-
988	989	-
989	990	-
990	991	-
991	992	-
992	980	-
993	994	-
994	995	-
995	996	-
996	997	-
997	998	-
998	999	-
999	1000	-

**Текстовое описание местоположения границ населенных пунктов,
территориальных зон**

Прохождение границы		Описание прохождения границы
от точки	до точки	
1	2	3
1000	1001	-
1001	1002	-
1002	1003	-
1003	1004	-
1004	1005	-
1005	1006	-
1006	1007	-
1007	1008	-
1008	1009	-
1009	1010	-
1010	1011	-
1011	1012	-
1012	1013	-
1013	1014	-
1014	1015	-
1015	1016	-
1016	1017	-
1017	1018	-
1018	1019	-
1019	1020	-
1020	1021	-
1021	1022	-
1022	1023	-
1023	1024	-
1024	1025	-
1025	1026	-
1026	1027	-
1027	1028	-
1028	1029	-
1029	1030	-
1030	1031	-
1031	1032	-
1032	1033	-
1033	1034	-
1034	1035	-
1035	1036	-
1036	1037	-

**Текстовое описание местоположения границ населенных пунктов,
территориальных зон**

Прохождение границы		Описание прохождения границы
от точки	до точки	
1	2	3
1037	1038	-
1038	1039	-
1039	1040	-
1040	1041	-
1041	1042	-
1042	1043	-
1043	1044	-
1044	1045	-
1045	1046	-
1046	1047	-
1047	993	-
1048	1049	-
1049	1050	-
1050	1051	-
1051	1052	-
1052	1053	-
1053	1054	-
1054	1055	-
1055	1056	-
1056	1057	-
1057	1058	-
1058	1059	-
1059	1060	-
1060	1061	-
1061	1062	-
1062	1063	-
1063	1064	-
1064	1065	-
1065	1048	-
1066	1067	-
1067	1068	-
1068	1069	-
1069	1070	-
1070	1071	-
1071	1072	-
1072	1073	-
1073	1074	-

**Текстовое описание местоположения границ населенных пунктов,
территориальных зон**

Прохождение границы		Описание прохождения границы
от точки	до точки	
1	2	3
1074	1075	-
1075	1076	-
1076	1077	-
1077	1078	-
1078	1079	-
1079	1080	-
1080	1081	-
1081	1082	-
1082	1083	-
1083	1084	-
1084	1085	-
1085	1086	-
1086	1087	-
1087	1088	-
1088	1089	-
1089	1090	-
1090	1091	-
1091	1092	-
1092	1093	-
1093	1094	-
1094	1095	-
1095	1096	-
1096	1097	-
1097	1098	-
1098	1099	-
1099	1100	-
1100	1101	-
1101	1102	-
1102	1103	-
1103	1104	-
1104	1105	-
1105	1106	-
1106	1107	-
1107	1108	-
1108	1109	-
1109	1110	-
1110	1111	-

**Текстовое описание местоположения границ населенных пунктов,
территориальных зон**

Прохождение границы		Описание прохождения границы
от точки	до точки	
1	2	3
1111	1112	-
1112	1113	-
1113	1114	-
1114	1115	-
1115	1116	-
1116	1117	-
1117	1118	-
1118	1066	-
1119	1120	-
1120	1121	-
1121	1122	-
1122	1123	-
1123	1124	-
1124	1125	-
1125	1126	-
1126	1127	-
1127	1128	-
1128	1129	-
1129	1130	-
1130	1131	-
1131	1132	-
1132	1133	-
1133	1134	-
1134	1135	-
1135	1136	-
1136	1137	-
1137	1138	-
1138	1139	-
1139	1140	-
1140	1141	-
1141	1142	-
1142	1119	-
1143	1144	-
1144	1145	-
1145	1146	-
1146	1147	-
1147	1148	-

**Текстовое описание местоположения границ населенных пунктов,
территориальных зон**

Прохождение границы		Описание прохождения границы
от точки	до точки	
1	2	3
1148	1149	-
1149	1150	-
1150	1151	-
1151	1152	-
1152	1153	-
1153	1154	-
1154	1155	-
1155	1156	-
1156	1157	-
1157	1158	-
1158	1159	-
1159	1160	-
1160	1161	-
1161	1162	-
1162	1163	-
1163	1164	-
1164	1165	-
1165	1166	-
1166	1167	-
1167	1168	-
1168	1169	-
1169	1170	-
1170	1171	-
1171	1172	-
1172	1173	-
1173	1174	-
1174	1175	-
1175	1176	-
1176	1177	-
1177	1178	-
1178	1179	-
1179	1180	-
1180	1181	-
1181	1182	-
1182	1183	-
1183	1184	-
1184	1185	-

**Текстовое описание местоположения границ населенных пунктов,
территориальных зон**

Прохождение границы		Описание прохождения границы
от точки	до точки	
1	2	3
1185	1186	-
1186	1187	-
1187	1188	-
1188	1189	-
1189	1190	-
1190	1191	-
1191	1192	-
1192	1193	-
1193	1194	-
1194	1195	-
1195	1196	-
1196	1197	-
1197	1198	-
1198	1199	-
1199	1200	-
1200	1143	-
1201	1202	-
1202	1203	-
1203	1204	-
1204	1201	-
1205	1206	-
1206	1207	-
1207	1208	-
1208	1209	-
1209	1210	-
1210	1211	-
1211	1212	-
1212	1213	-
1213	1214	-
1214	1215	-
1215	1216	-
1216	1217	-
1217	1218	-
1218	1219	-
1219	1220	-
1220	1221	-
1221	1222	-

**Текстовое описание местоположения границ населенных пунктов,
территориальных зон**

Прохождение границы		Описание прохождения границы
от точки	до точки	
1	2	3
1222	1223	-
1223	1224	-
1224	1225	-
1225	1226	-
1226	1227	-
1227	1228	-
1228	1229	-
1229	1230	-
1230	1231	-
1231	1232	-
1232	1233	-
1233	1234	-
1234	1235	-
1235	1236	-
1236	1237	-
1237	1238	-
1238	1239	-
1239	1240	-
1240	1241	-
1241	1242	-
1242	1243	-
1243	1244	-
1244	1245	-
1245	1246	-
1246	1247	-
1247	1248	-
1248	1249	-
1249	1250	-
1250	1251	-
1251	1252	-
1252	1253	-
1253	1254	-
1254	1255	-
1255	1256	-
1256	1257	-
1257	1258	-
1258	1259	-

**Текстовое описание местоположения границ населенных пунктов,
территориальных зон**

Прохождение границы		Описание прохождения границы
от точки	до точки	
1	2	3
1259	1260	-
1260	1261	-
1261	1262	-
1262	1263	-
1263	1264	-
1264	1265	-
1265	1266	-
1266	1267	-
1267	1268	-
1268	1269	-
1269	1270	-
1270	1271	-
1271	1272	-
1272	1273	-
1273	1274	-
1274	1275	-
1275	1276	-
1276	1277	-
1277	1278	-
1278	1279	-
1279	1280	-
1280	1281	-
1281	1282	-
1282	1283	-
1283	1284	-
1284	1285	-
1285	1286	-
1286	1287	-
1287	1288	-
1288	1289	-
1289	1290	-
1290	1291	-
1291	1292	-
1292	1293	-
1293	1294	-
1294	1205	-
1295	1296	-

**Текстовое описание местоположения границ населенных пунктов,
территориальных зон**

Прохождение границы		Описание прохождения границы
от точки	до точки	
1	2	3
1296	1297	-
1297	1298	-
1298	1299	-
1299	1300	-
1300	1301	-
1301	1302	-
1302	1303	-
1303	1304	-
1304	1305	-
1305	1306	-
1306	1307	-
1307	1308	-
1308	1309	-
1309	1310	-
1310	1311	-
1311	1312	-
1312	1313	-
1313	1314	-
1314	1315	-
1315	1316	-
1316	1317	-
1317	1318	-
1318	1319	-
1319	1320	-
1320	1321	-
1321	1322	-
1322	1323	-
1323	1324	-
1324	1325	-
1325	1326	-
1326	1327	-
1327	1328	-
1328	1329	-
1329	1295	-
1330	1331	-
1331	1332	-
1332	1333	-

**Текстовое описание местоположения границ населенных пунктов,
территориальных зон**

Прохождение границы		Описание прохождения границы
от точки	до точки	
1	2	3
1333	1334	-
1334	1335	-
1335	1336	-
1336	1337	-
1337	1338	-
1338	1339	-
1339	1340	-
1340	1341	-
1341	1342	-
1342	1343	-
1343	1344	-
1344	1345	-
1345	1346	-
1346	1347	-
1347	1348	-
1348	1349	-
1349	1350	-
1350	1351	-
1351	1352	-
1352	1353	-
1353	1354	-
1354	1355	-
1355	1356	-
1356	1357	-
1357	1358	-
1358	1359	-
1359	1360	-
1360	1361	-
1361	1362	-
1362	1363	-
1363	1364	-
1364	1365	-
1365	1366	-
1366	1367	-
1367	1368	-
1368	1369	-
1369	1370	-

**Текстовое описание местоположения границ населенных пунктов,
территориальных зон**

Прохождение границы		Описание прохождения границы
от точки	до точки	
1	2	3
1370	1371	-
1371	1372	-
1372	1373	-
1373	1374	-
1374	1375	-
1375	1376	-
1376	1377	-
1377	1378	-
1378	1379	-
1379	1380	-
1380	1381	-
1381	1382	-
1382	1383	-
1383	1384	-
1384	1385	-
1385	1386	-
1386	1387	-
1387	1388	-
1388	1389	-
1389	1390	-
1390	1391	-
1391	1392	-
1392	1393	-
1393	1330	-
1394	1395	-
1395	1396	-
1396	1397	-
1397	1398	-
1398	1399	-
1399	1400	-
1400	1401	-
1401	1402	-
1402	1403	-
1403	1404	-
1404	1405	-
1405	1406	-
1406	1407	-

**Текстовое описание местоположения границ населенных пунктов,
территориальных зон**

Прохождение границы		Описание прохождения границы
от точки	до точки	
1	2	3
1407	1408	-
1408	1409	-
1409	1410	-
1410	1411	-
1411	1412	-
1412	1413	-
1413	1414	-
1414	1415	-
1415	1416	-
1416	1417	-
1417	1418	-
1418	1419	-
1419	1420	-
1420	1421	-
1421	1422	-
1422	1423	-
1423	1424	-
1424	1425	-
1425	1426	-
1426	1427	-
1427	1428	-
1428	1429	-
1429	1430	-
1430	1431	-
1431	1432	-
1432	1433	-
1433	1434	-
1434	1435	-
1435	1394	-
1436	1437	-
1437	1438	-
1438	1439	-
1439	1440	-
1440	1441	-
1441	1442	-
1442	1443	-
1443	1444	-

**Текстовое описание местоположения границ населенных пунктов,
территориальных зон**

Прохождение границы		Описание прохождения границы
от точки	до точки	
1	2	3
1444	1445	-
1445	1446	-
1446	1447	-
1447	1448	-
1448	1449	-
1449	1450	-
1450	1451	-
1451	1452	-
1452	1453	-
1453	1454	-
1454	1455	-
1455	1456	-
1456	1457	-
1457	1458	-
1458	1459	-
1459	1460	-
1460	1461	-
1461	1462	-
1462	1463	-
1463	1464	-
1464	1465	-
1465	1466	-
1466	1467	-
1467	1468	-
1468	1469	-
1469	1470	-
1470	1471	-
1471	1472	-
1472	1473	-
1473	1436	-
1474	1475	-
1475	1476	-
1476	1477	-
1477	1474	-
1478	1479	-
1479	1480	-
1480	1481	-

**Текстовое описание местоположения границ населенных пунктов,
территориальных зон**

Прохождение границы		Описание прохождения границы
от точки	до точки	
1	2	3
1481	1482	-
1482	1483	-
1483	1484	-
1484	1485	-
1485	1486	-
1486	1487	-
1487	1488	-
1488	1489	-
1489	1490	-
1490	1491	-
1491	1492	-
1492	1493	-
1493	1494	-
1494	1495	-
1495	1496	-
1496	1497	-
1497	1498	-
1498	1499	-
1499	1500	-
1500	1501	-
1501	1502	-
1502	1503	-
1503	1478	-
1504	1505	-
1505	1506	-
1506	1507	-
1507	1508	-
1508	1509	-
1509	1510	-
1510	1511	-
1511	1512	-
1512	1513	-
1513	1514	-
1514	1515	-
1515	1516	-
1516	1517	-
1517	1518	-

**Текстовое описание местоположения границ населенных пунктов,
территориальных зон**

Прохождение границы		Описание прохождения границы
от точки	до точки	
1	2	3
1518	1519	-
1519	1520	-
1520	1521	-
1521	1522	-
1522	1523	-
1523	1524	-
1524	1525	-
1525	1526	-
1526	1527	-
1527	1528	-
1528	1529	-
1529	1530	-
1530	1531	-
1531	1532	-
1532	1533	-
1533	1504	-
1534	1535	-
1535	1536	-
1536	1537	-
1537	1538	-
1538	1539	-
1539	1540	-
1540	1541	-
1541	1542	-
1542	1543	-
1543	1544	-
1544	1545	-
1545	1546	-
1546	1547	-
1547	1548	-
1548	1549	-
1549	1550	-
1550	1551	-
1551	1552	-
1552	1553	-
1553	1554	-
1554	1555	-

**Текстовое описание местоположения границ населенных пунктов,
территориальных зон**

Прохождение границы		Описание прохождения границы
от точки	до точки	
1	2	3
1555	1534	-
1556	1557	-
1557	1558	-
1558	1559	-
1559	1560	-
1560	1561	-
1561	1562	-
1562	1563	-
1563	1564	-
1564	1565	-
1565	1566	-
1566	1567	-
1567	1568	-
1568	1569	-
1569	1570	-
1570	1571	-
1571	1572	-
1572	1573	-
1573	1574	-
1574	1575	-
1575	1576	-
1576	1556	-
1577	1578	-
1578	1579	-
1579	1580	-
1580	1581	-
1581	1582	-
1582	1583	-
1583	1584	-
1584	1585	-
1585	1586	-
1586	1587	-
1587	1588	-
1588	1589	-
1589	1590	-
1590	1591	-
1591	1592	-

**Текстовое описание местоположения границ населенных пунктов,
территориальных зон**

Прохождение границы		Описание прохождения границы
от точки	до точки	
1	2	3
1592	1593	-
1593	1594	-
1594	1595	-
1595	1596	-
1596	1597	-
1597	1598	-
1598	1599	-
1599	1600	-
1600	1601	-
1601	1602	-
1602	1603	-
1603	1604	-
1604	1605	-
1605	1606	-
1606	1607	-
1607	1608	-
1608	1609	-
1609	1610	-
1610	1611	-
1611	1612	-
1612	1613	-
1613	1614	-
1614	1615	-
1615	1616	-
1616	1617	-
1617	1618	-
1618	1619	-
1619	1620	-
1620	1621	-
1621	1622	-
1622	1577	-
1623	1624	-
1624	1625	-
1625	1626	-
1626	1627	-
1627	1628	-
1628	1629	-

**Текстовое описание местоположения границ населенных пунктов,
территориальных зон**

Прохождение границы		Описание прохождения границы
от точки	до точки	
1	2	3
1629	1630	-
1630	1631	-
1631	1632	-
1632	1623	-
1633	1634	-
1634	1635	-
1635	1636	-
1636	1637	-
1637	1638	-
1638	1639	-
1639	1640	-
1640	1641	-
1641	1642	-
1642	1643	-
1643	1644	-
1644	1645	-
1645	1646	-
1646	1647	-
1647	1648	-
1648	1649	-
1649	1650	-
1650	1651	-
1651	1652	-
1652	1653	-
1653	1654	-
1654	1655	-
1655	1656	-
1656	1633	-
1657	1658	-
1658	1659	-
1659	1660	-
1660	1661	-
1661	1662	-
1662	1663	-
1663	1664	-
1664	1665	-
1665	1666	-

**Текстовое описание местоположения границ населенных пунктов,
территориальных зон**

Прохождение границы		Описание прохождения границы
от точки	до точки	
1	2	3
1666	1667	-
1667	1668	-
1668	1669	-
1669	1670	-
1670	1671	-
1671	1672	-
1672	1673	-
1673	1674	-
1674	1675	-
1675	1676	-
1676	1677	-
1677	1678	-
1678	1657	-
1679	1680	-
1680	1681	-
1681	1682	-
1682	1683	-
1683	1684	-
1684	1685	-
1685	1686	-
1686	1687	-
1687	1688	-
1688	1689	-
1689	1690	-
1690	1691	-
1691	1692	-
1692	1693	-
1693	1694	-
1694	1695	-
1695	1679	-
1696	1697	-
1697	1698	-
1698	1699	-
1699	1700	-
1700	1701	-
1701	1702	-
1702	1703	-

**Текстовое описание местоположения границ населенных пунктов,
территориальных зон**

Прохождение границы		Описание прохождения границы
от точки	до точки	
1	2	3
1703	1696	-
1704	1705	-
1705	1706	-
1706	1707	-
1707	1708	-
1708	1709	-
1709	1710	-
1710	1711	-
1711	1712	-
1712	1713	-
1713	1714	-
1714	1715	-
1715	1716	-
1716	1717	-
1717	1718	-
1718	1719	-
1719	1720	-
1720	1721	-
1721	1722	-
1722	1723	-
1723	1724	-
1724	1704	-
1725	1726	-
1726	1727	-
1727	1728	-
1728	1729	-
1729	1730	-
1730	1731	-
1731	1732	-
1732	1733	-
1733	1734	-
1734	1735	-
1735	1736	-
1736	1737	-
1737	1738	-
1738	1739	-
1739	1740	-

**Текстовое описание местоположения границ населенных пунктов,
территориальных зон**

Прохождение границы		Описание прохождения границы
от точки	до точки	
1	2	3
1740	1741	-
1741	1742	-
1742	1743	-
1743	1744	-
1744	1745	-
1745	1746	-
1746	1747	-
1747	1748	-
1748	1749	-
1749	1750	-
1750	1751	-
1751	1752	-
1752	1753	-
1753	1754	-
1754	1755	-
1755	1756	-
1756	1757	-
1757	1758	-
1758	1759	-
1759	1760	-
1760	1761	-
1761	1762	-
1762	1763	-
1763	1764	-
1764	1765	-
1765	1766	-
1766	1767	-
1767	1768	-
1768	1769	-
1769	1770	-
1770	1771	-
1771	1772	-
1772	1773	-
1773	1774	-
1774	1725	-
1775	1776	-
1776	1777	-

**Текстовое описание местоположения границ населенных пунктов,
территориальных зон**

Прохождение границы		Описание прохождения границы
от точки	до точки	
1	2	3
1777	1778	-
1778	1779	-
1779	1780	-
1780	1781	-
1781	1782	-
1782	1783	-
1783	1784	-
1784	1785	-
1785	1786	-
1786	1787	-
1787	1788	-
1788	1789	-
1789	1790	-
1790	1791	-
1791	1792	-
1792	1793	-
1793	1794	-
1794	1795	-
1795	1796	-
1796	1797	-
1797	1798	-
1798	1799	-
1799	1800	-
1800	1801	-
1801	1802	-
1802	1803	-
1803	1775	-
1804	1805	-
1805	1806	-
1806	1807	-
1807	1808	-
1808	1809	-
1809	1810	-
1810	1811	-
1811	1812	-
1812	1813	-
1813	1814	-

**Текстовое описание местоположения границ населенных пунктов,
территориальных зон**

Прохождение границы		Описание прохождения границы
от точки	до точки	
1	2	3
1814	1815	-
1815	1816	-
1816	1817	-
1817	1818	-
1818	1819	-
1819	1820	-
1820	1821	-
1821	1822	-
1822	1823	-
1823	1804	-
1824	1825	-
1825	1826	-
1826	1827	-
1827	1828	-
1828	1829	-
1829	1830	-
1830	1831	-
1831	1832	-
1832	1833	-
1833	1834	-
1834	1835	-
1835	1836	-
1836	1837	-
1837	1838	-
1838	1839	-
1839	1840	-
1840	1841	-
1841	1842	-
1842	1843	-
1843	1844	-
1844	1845	-
1845	1846	-
1846	1847	-
1847	1848	-
1848	1849	-
1849	1850	-
1850	1851	-

**Текстовое описание местоположения границ населенных пунктов,
территориальных зон**

Прохождение границы		Описание прохождения границы
от точки	до точки	
1	2	3
1851	1852	-
1852	1853	-
1853	1854	-
1854	1855	-
1855	1856	-
1856	1824	-
1857	1858	-
1858	1859	-
1859	1860	-
1860	1861	-
1861	1862	-
1862	1863	-
1863	1864	-
1864	1865	-
1865	1866	-
1866	1857	-
1867	1868	-
1868	1869	-
1869	1870	-
1870	1871	-
1871	1872	-
1872	1873	-
1873	1874	-
1874	1875	-
1875	1876	-
1876	1877	-
1877	1878	-
1878	1879	-
1879	1880	-
1880	1881	-
1881	1882	-
1882	1883	-
1883	1884	-
1884	1885	-
1885	1886	-
1886	1887	-
1887	1888	-

Текстовое описание местоположения границ населенных пунктов, территориальных зон		
Прохождение границы		Описание прохождения границы
от точки	до точки	
1	2	3
1888	1889	-
1889	1890	-
1890	1891	-
1891	1892	-
1892	1867	-
1893	1894	-
1894	1895	-
1895	1896	-
1896	1897	-
1897	1898	-
1898	1899	-
1899	1900	-
1900	1901	-
1901	1893	-
1902	1903	-
1903	1904	-
1904	1905	-
1905	1906	-
1906	1907	-
1907	1908	-
1908	1909	-
1909	1910	-
1910	1911	-
1911	1912	-
1912	1913	-
1913	1914	-
1914	1915	-
1915	1916	-
1916	1917	-
1917	1918	-
1918	1919	-
1919	1920	-
1920	1921	-
1921	1922	-
1922	1902	-
1923	1924	-
1924	1925	-

**Текстовое описание местоположения границ населенных пунктов,
территориальных зон**

Прохождение границы		Описание прохождения границы
от точки	до точки	
1	2	3
1925	1926	-
1926	1927	-
1927	1928	-
1928	1929	-
1929	1930	-
1930	1931	-
1931	1932	-
1932	1933	-
1933	1934	-
1934	1935	-
1935	1936	-
1936	1937	-
1937	1938	-
1938	1939	-
1939	1923	-
1940	1941	-
1941	1942	-
1942	1943	-
1943	1944	-
1944	1945	-
1945	1946	-
1946	1947	-
1947	1948	-
1948	1949	-
1949	1950	-
1950	1951	-
1951	1952	-
1952	1953	-
1953	1954	-
1954	1955	-
1955	1956	-
1956	1957	-
1957	1958	-
1958	1959	-
1959	1960	-
1960	1961	-
1961	1962	-

**Текстовое описание местоположения границ населенных пунктов,
территориальных зон**

Прохождение границы		Описание прохождения границы
от точки	до точки	
1	2	3
1962	1963	-
1963	1964	-
1964	1965	-
1965	1966	-
1966	1967	-
1967	1940	-
1968	1969	-
1969	1970	-
1970	1971	-
1971	1972	-
1972	1973	-
1973	1974	-
1974	1975	-
1975	1976	-
1976	1977	-
1977	1978	-
1978	1968	-
1979	1980	-
1980	1981	-
1981	1982	-
1982	1983	-
1983	1984	-
1984	1985	-
1985	1986	-
1986	1987	-
1987	1988	-
1988	1989	-
1989	1990	-
1990	1991	-
1991	1992	-
1992	1993	-
1993	1994	-
1994	1995	-
1995	1979	-
1996	1997	-
1997	1998	-
1998	1999	-

**Текстовое описание местоположения границ населенных пунктов,
территориальных зон**

Прохождение границы		Описание прохождения границы
от точки	до точки	
1	2	3
1999	2000	-
2000	2001	-
2001	2002	-
2002	2003	-
2003	2004	-
2004	2005	-
2005	2006	-
2006	2007	-
2007	2008	-
2008	2009	-
2009	2010	-
2010	1996	-
2011	2012	-
2012	2013	-
2013	2014	-
2014	2015	-
2015	2016	-
2016	2017	-
2017	2018	-
2018	2019	-
2019	2020	-
2020	2021	-
2021	2022	-
2022	2023	-
2023	2024	-
2024	2011	-
2025	2026	-
2026	2027	-
2027	2028	-
2028	2029	-
2029	2030	-
2030	2031	-
2031	2032	-
2032	2033	-
2033	2034	-
2034	2035	-
2035	2036	-

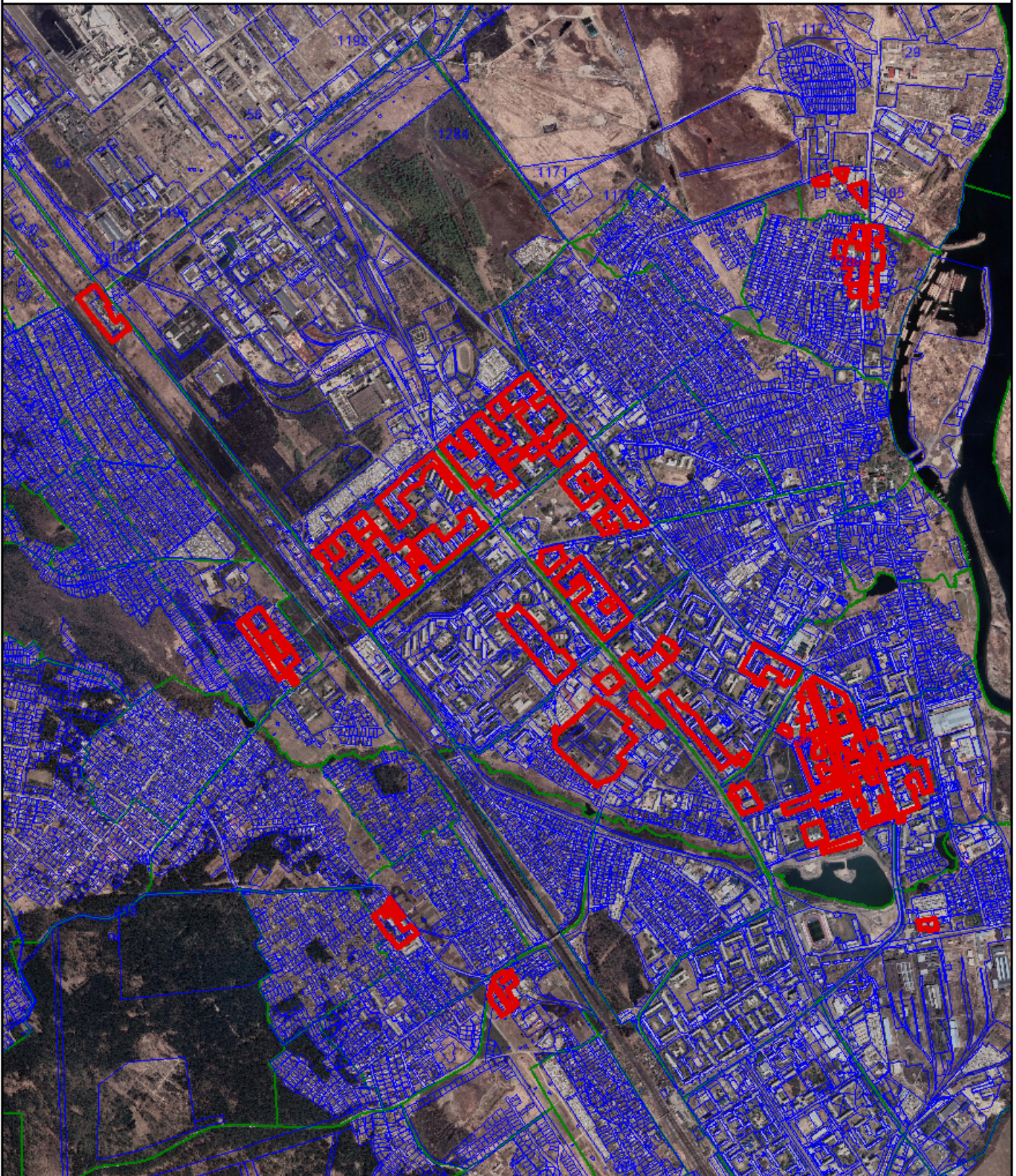
**Текстовое описание местоположения границ населенных пунктов,
территориальных зон**

Прохождение границы		Описание прохождения границы
от точки	до точки	
1	2	3
2036	2037	-
2037	2038	-
2038	2025	-
2039	2040	-
2040	2041	-
2041	2042	-
2042	2043	-
2043	2044	-
2044	2045	-
2045	2039	-
2046	2047	-
2047	2048	-
2048	2049	-
2049	2050	-
2050	2051	-
2051	2052	-
2052	2053	-
2053	2054	-
2054	2055	-
2055	2056	-
2056	2057	-
2057	2058	-
2058	2059	-
2059	2060	-
2060	2046	-
2061	2062	-
2062	2063	-
2063	2064	-
2064	2065	-
2065	2066	-
2066	2067	-
2067	2068	-
2068	2061	-
2069	2070	-
2070	2071	-
2071	2072	-
2072	2073	-

**Текстовое описание местоположения границ населенных пунктов,
территориальных зон**

Прохождение границы		Описание прохождения границы
от точки	до точки	
1	2	3
2073	2074	-
2074	2075	-
2075	2076	-
2076	2077	-
2077	2078	-
2078	2079	-
2079	2080	-
2080	2081	-
2081	2082	-
2082	2083	-
2083	2069	-
2084	2085	-
2085	2086	-
2086	2087	-
2087	2088	-
2088	2089	-
2089	2090	-
2090	2091	-
2091	2092	-
2092	2093	-
2093	2094	-
2094	2095	-
2095	2084	-
2096	2097	-
2097	2098	-
2098	2099	-
2099	2100	-
2100	2101	-
2101	2102	-
2102	2103	-
2103	2104	-
2104	2096	-
2105	2106	-
2106	2107	-
2107	2108	-
2108	2109	-
2109	2105	-

ПЛАН ГРАНИЦ ОБЪЕКТА



Масштаб 1:30 000

Условные обозначения

- Граница территориальной зоны
- Характерная точка границы территориальной зоны
- 1 Обозначение новой характерной точки
- 38-31-000012 Номер кадастрового квартала
- Граница кадастрового квартала
- Граница земельного участка
- Номер контура границы, сведения о которой достаточны для определения ее местоположения
- Кадастровый номер земельного участка



Дата "06" октября 2022 г.

Печать (при наличии) лица, составившего описание местоположения границ объекта

ПЛАН ГРАНИЦ ОБЪЕКТА



Масштаб 1:4 000

Условные обозначения

- Граница территориальной зоны
- Характерная точка границы территориальной зоны
- 1 Обозначение новой характерной точки
- 38:31:000012** Номер кадастрового квартала
- Граница кадастрового квартала
- Граница земельного участка
- 1959 Номер контура границы, сведения о которой достаточны для определения ее местоположения
- Кадастровый номер земельного участка



Дата "06" октября 2022 г.

Сотиска печати (при наличии) лица, составившего описание местоположения границ объекта

ПЛАН ГРАНИЦ ОБЪЕКТА



Масштаб 1:4 000

Условные обозначения

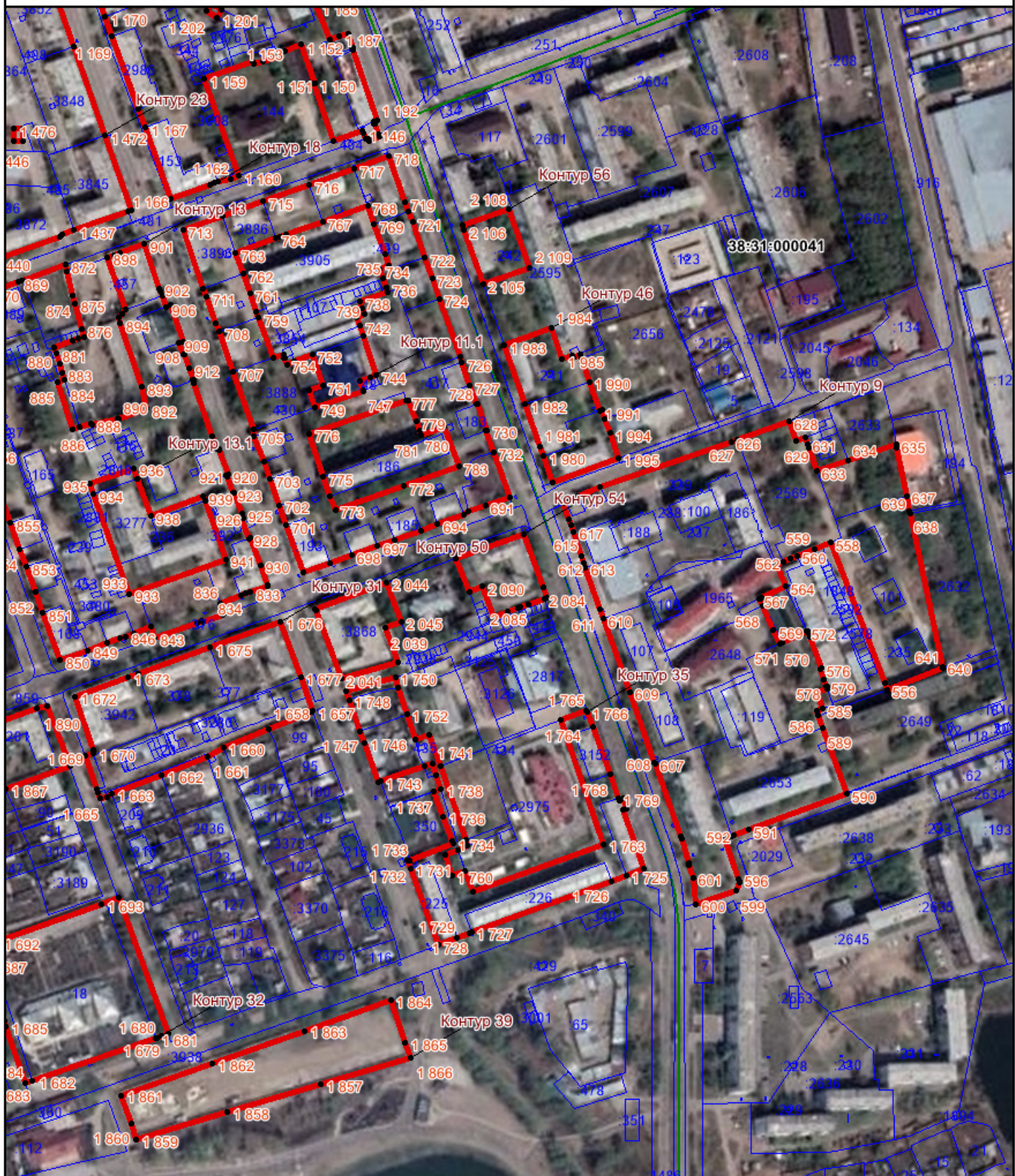
- Граница территориальной зоны
- Характерная точка границы территориальной зоны
- 1 Обозначение новой характерной точки
- 38:31:000012** Номер кадастрового квартала
- Граница кадастрового квартала
- Граница земельного участка
- Номер контура границы, сведения о которой достаточны для определения ее местоположения
- Кадастровый номер земельного участка

Дата "06" октября 2022 г.



Сотиска печати (при наличии) лица, составившего описание местоположения границ объекта

ПЛАН ГРАНИЦ ОБЪЕКТА



Масштаб 1:4 000

Условные обозначения









- Граница территориальной зоны
- Характерная точка границы территориальной зоны
- 1 Обозначение новой характерной точки
- 38-31-000012 Номер кадастрового квартала
- Граница кадастрового квартала
- Граница земельного участка
- Номер контура границы, сведения о которой достаточны для определения ее местоположения
- Кадастровый номер земельного участка



Дата "06" октября 2022 г.

Печата (при наличии) лица, составившего описание местоположения границ объекта

Условные обозначения

- | | |
|---|--|
|  | Граница территориальной зоны |
|  | Характерная точка границы территориальной зоны |
|  | Обозначение новой характерной точки |
|  | Номер кадастрового квартала |
|  | Граница кадастрового квартала |
|  | Граница земельного участка |
|  | Номер контура границы, сведения о которой достаточны для определения ее местоположения |
|  | Кадастровый номер земельного участка |

_____ подписка печати (при наличии) лица, составившего описание местоположения границ объекта



ПЛАН ГРАНИЦ ОБЪЕКТА



Масштаб 1:4 000

Условные обозначения

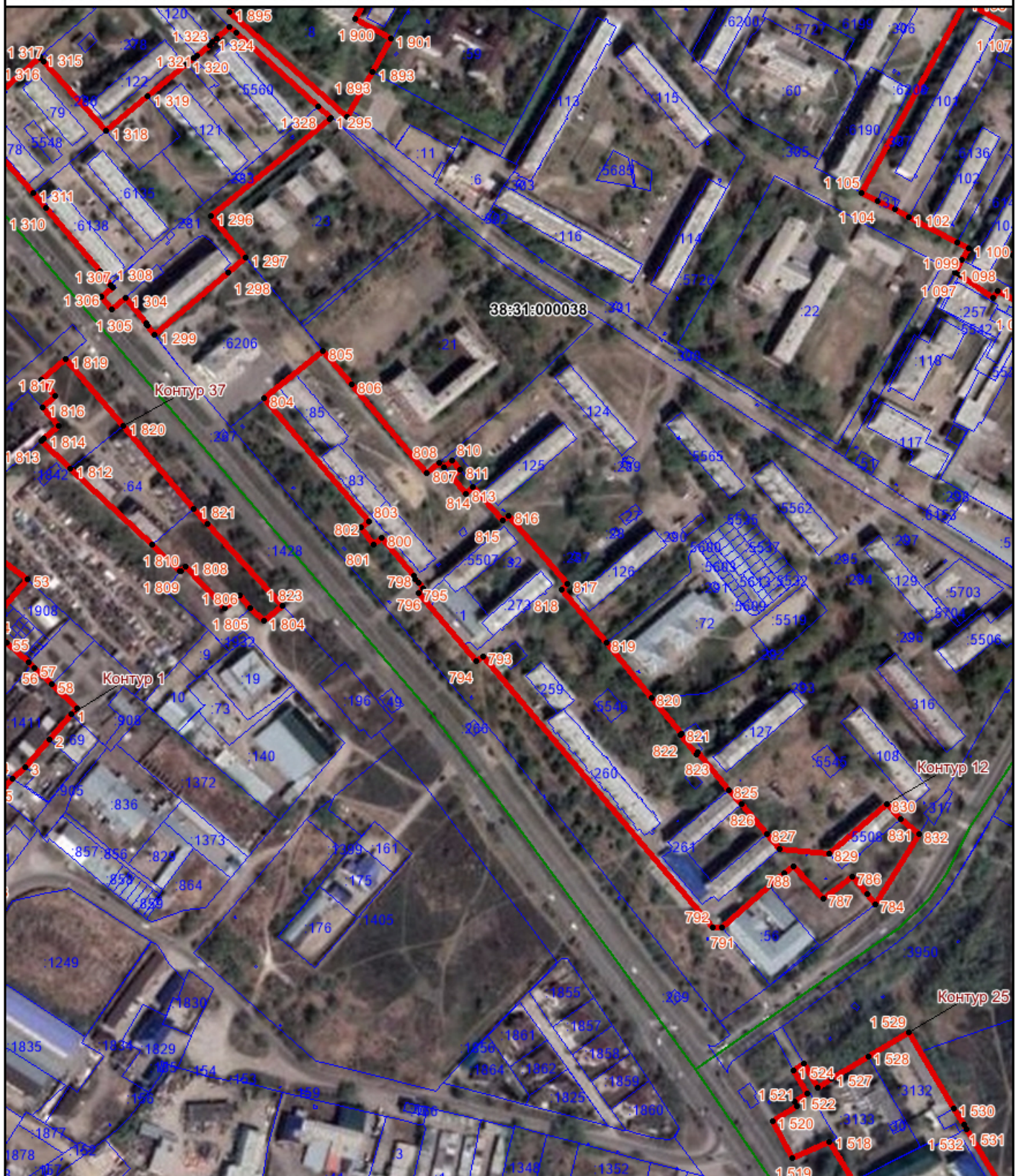
- Граница территориальной зоны
- Характерная точка границы территориальной зоны
- 1 Обозначение новой характерной точки
- 38-31-000012 Номер кадастрового квартала
- Граница кадастрового квартала
- Граница земельного участка
- Номер контура границы, сведения о которой достаточны для определения ее местоположения
- Кадастровый номер земельного участка



Дата "06" октября 2022 г.

Подпись (при наличии) лица, составившего описание местоположения границ объекта

ПЛАН ГРАНИЦ ОБЪЕКТА



Масштаб 1:4 000

Условные обозначения

- Граница территориальной зоны
- Характерная точка границы территориальной зоны
- 1 Обозначение новой характерной точки
- 38:31:000012 Номер кадастрового квартала
- Граница кадастрового квартала
- Граница земельного участка
- Номер контура границы, сведения о которой достаточны для определения ее местоположения
- Кадастровый номер земельного участка



Дата "06" октября 2022 г.

Сотиска печати (при наличии) лица, составившего описание местоположения границ объекта

ПЛАН ГРАНИЦ ОБЪЕКТА



Масштаб 1:4 000

Условные обозначения

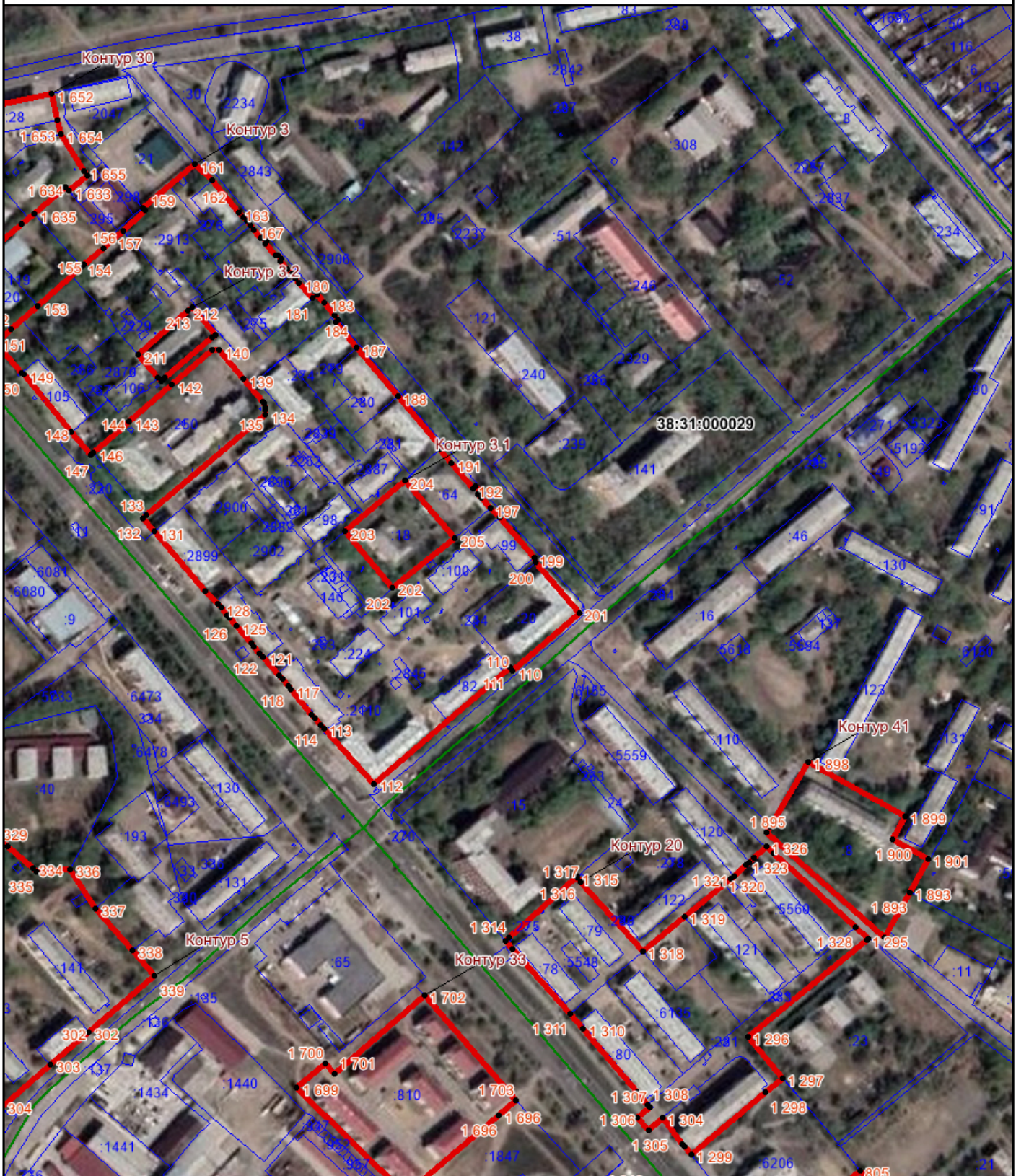
- Граница территориальной зоны
- Характерная точка границы территориальной зоны
- 1 Обозначение новой характерной точки
- 38:31:000012** Номер кадастрового квартала
- Граница кадастрового квартала
- Граница земельного участка
- Номер контура границы, сведения о которой достаточны для определения ее местоположения
- Кадастровый номер земельного участка

Дата "06" октября 2022 г.



Сотиска печати (при наличии) лица, составившего описание местоположения границ объекта

ПЛАН ГРАНИЦ ОБЪЕКТА



Масштаб 1:4 000

Условные обозначения

- Граница территориальной зоны
- Характерная точка границы территориальной зоны
- 1 Обозначение новой характерной точки
- 38:31:000012 Номер кадастрового квартала
- Граница кадастрового квартала
- Граница земельного участка
- Номер контура границы, сведения о которой достаточны для определения ее местоположения
- Кадастровый номер земельного участка

Дата "06" октября 2022 г.



Лисикина К.О.

Печата (при наличии) лица, составившего описание местоположения границ объекта

ПЛАН ГРАНИЦ ОБЪЕКТА



Масштаб 1:4 000

Условные обозначения






- Граница территориальной зоны
- Характерная точка границы территориальной зоны
- 1 Обозначение новой характерной точки
- 38:31:000012 Номер кадастрового квартала
- Граница кадастрового квартала
- Граница земельного участка
- Номер контура границы, сведения о которой достаточны для определения ее местоположения
- Кадастровый номер земельного участка

Дата "06" октября 2022 г.



Сотисписка печати (при наличии) лица, составившего описание местоположения границ объекта

Условные обозначения

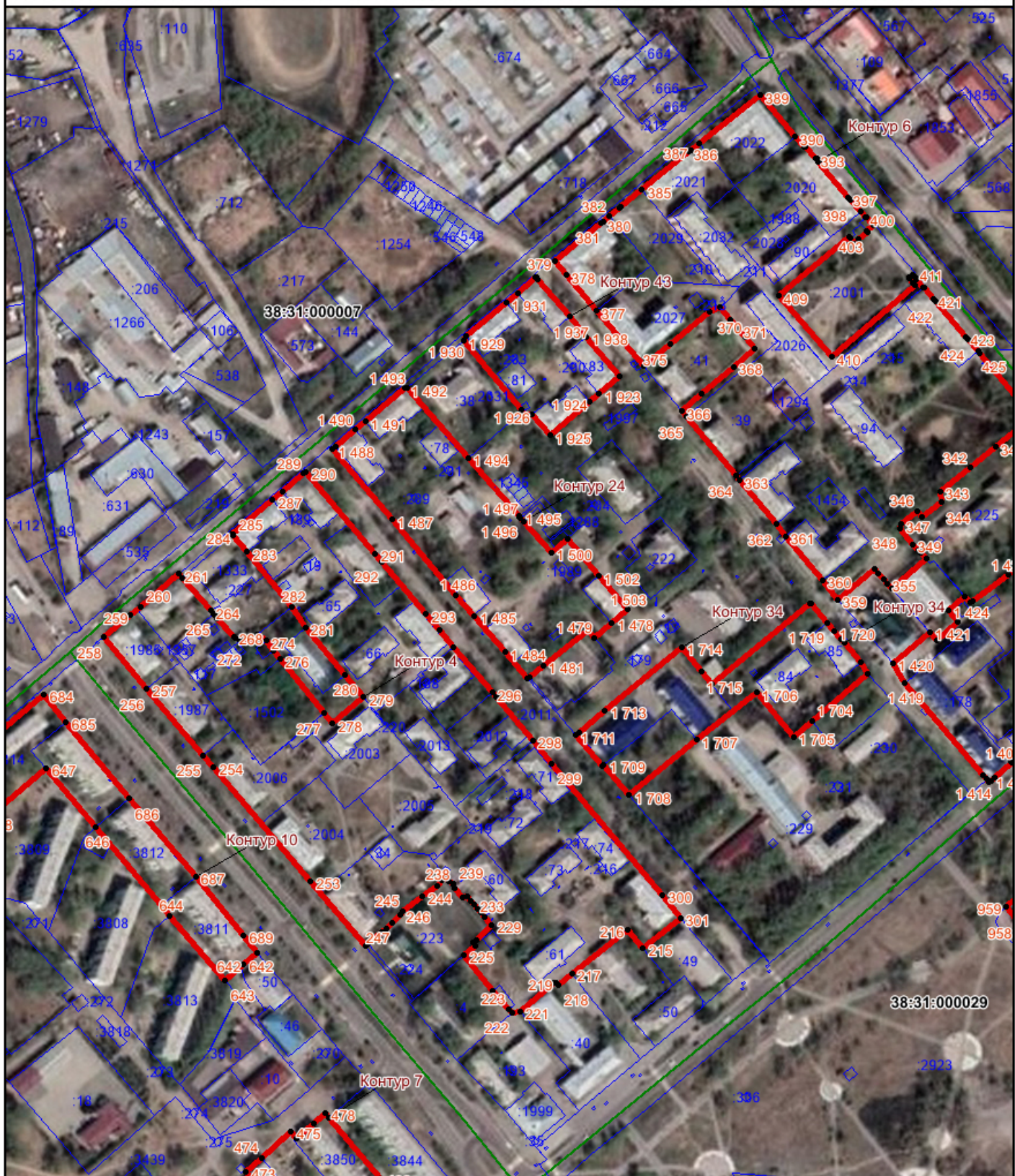
- | | |
|---|--|
|  | Граница территориальной зоны |
| • | Характерная точка границы территориальной зоны |
| 1 | Обозначение новой характерной точки |
| 8-31-000012 | Номер кадастрового квартала |
|  | Граница кадастрового квартала |
|  | Граница земельного участка |
|  | Номер контура границы, сведения о которой достаточны для определения ее местоположения |
|  | Кадастровый номер земельного участка |

Дата "06" октября 2022 г.

подписи печати (при наличии) лица, составившего описание местоположения границ объекта



ПЛАН ГРАНИЦ ОБЪЕКТА



Масштаб 1:4 000

Условные обозначения

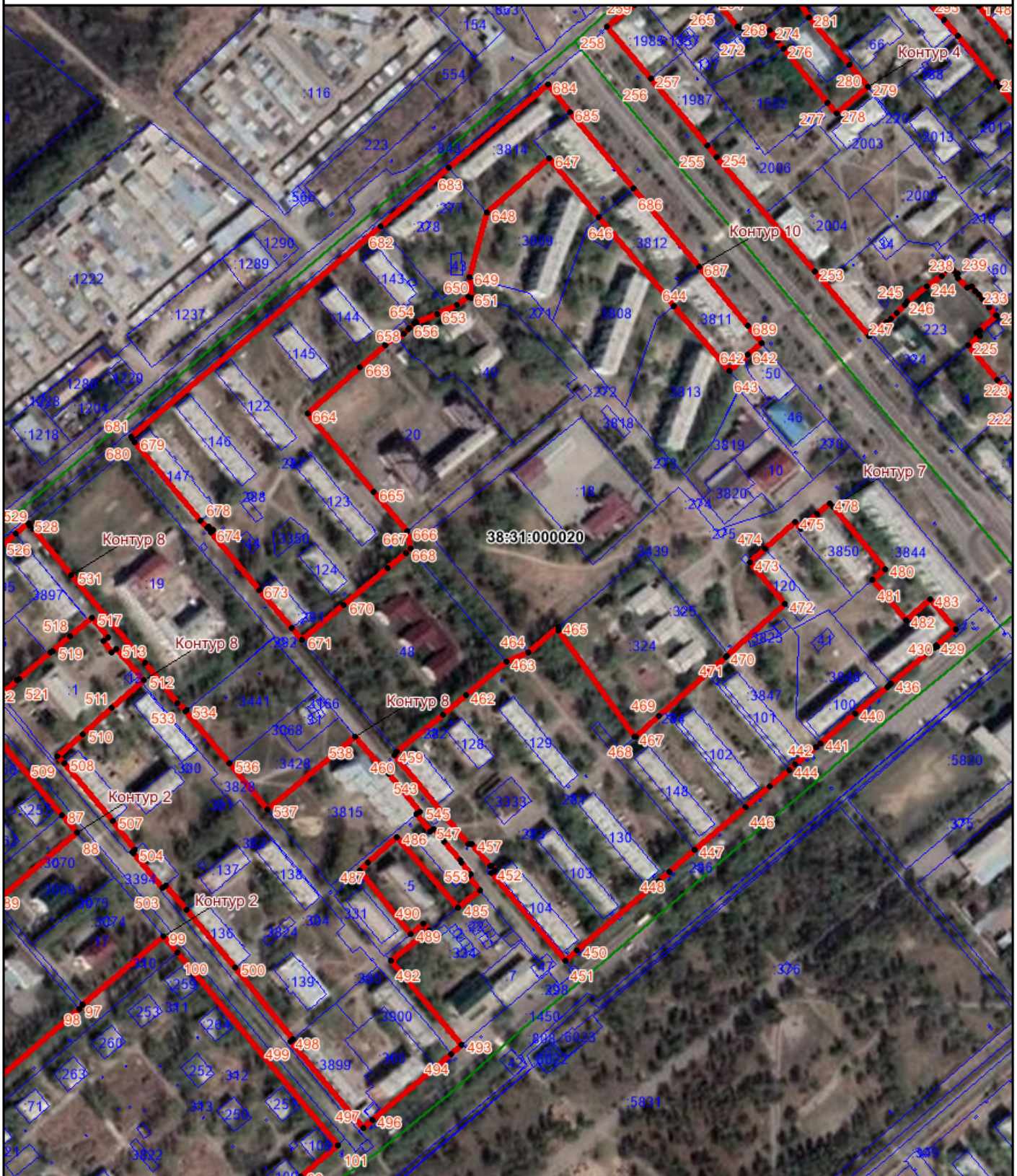
- Граница территориальной зоны
- Характерная точка границы территориальной зоны
- 1 Обозначение новой характерной точки
- 38:31:000012 Номер кадастрового квартала
- 38:31:000029 Граница кадастрового квартала
- Граница земельного участка
- Номер контура границы, сведения о которой достаточны для определения ее местоположения
- Кадастровый номер земельного участка



Дата "06" октября 2022 г.

Сотиска печати (при наличии) лица, составившего описание местоположения границ объекта

ПЛАН ГРАНИЦ ОБЪЕКТА



Масштаб 1:4 000

Условные обозначения

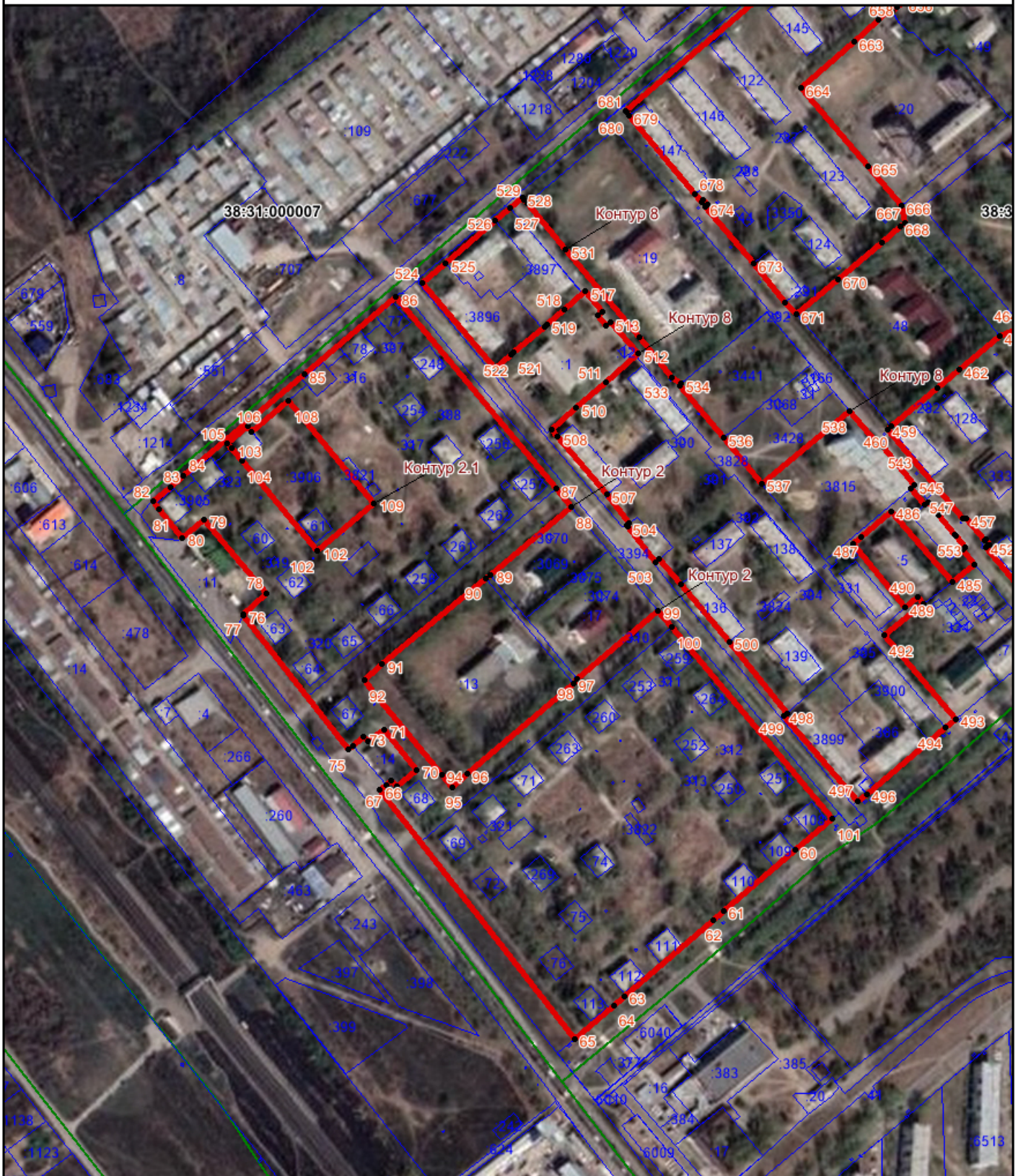
- Граница территориальной зоны
- Характерная точка границы территориальной зоны
- 1 Обозначение новой характерной точки
- 38:31:000012 Номер кадастрового квартала
- Граница кадастрового квартала
- Граница земельного участка
- 100 Номер контура границы, сведения о которой достаточны для определения ее местоположения
- 38:31:000020 Кадастровый номер земельного участка



Дата "06" октября 2022 г.

Печать (при наличии) лица, составившего описание местоположения границ объекта

ПЛАН ГРАНИЦ ОБЪЕКТА



Масштаб 1:4 000

Условные обозначения

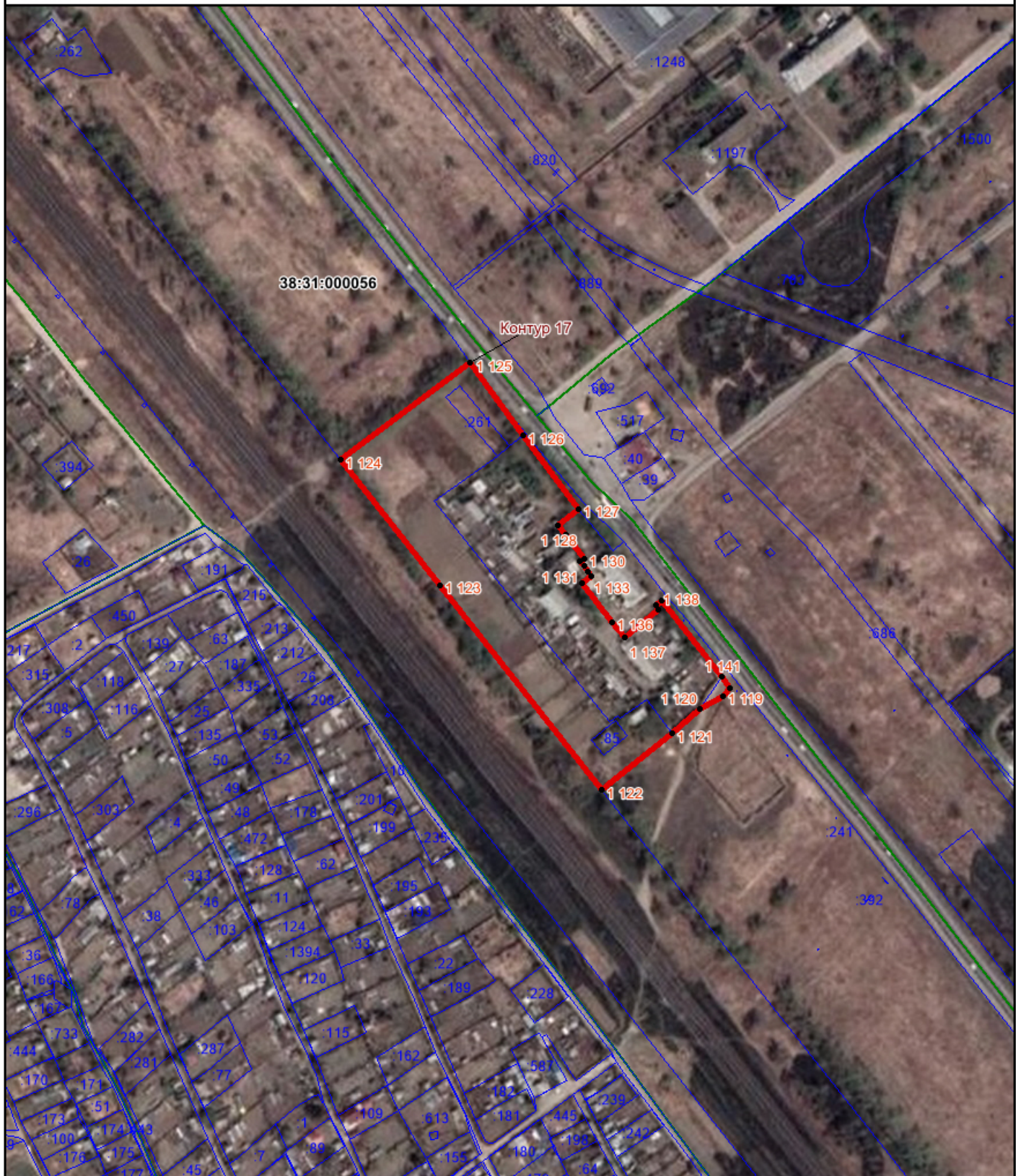
- Граница территориальной зоны
- Характерная точка границы территориальной зоны
- 1 Обозначение новой характерной точки
- 38:31:000012 Номер кадастрового квартала
- Граница кадастрового квартала
- Граница земельного участка
- Номер контура границы, сведения о которой достаточны для определения ее местоположения
- Кадастровый номер земельного участка

Дата "06" октября 2022 г.



Сотиска печати (при наличии) лица, составившего описание местоположения границ объекта

ПЛАН ГРАНИЦ ОБЪЕКТА



Масштаб 1:4 000

Условные обозначения

- Граница территориальной зоны
- Характерная точка границы территориальной зоны
- 1 Обозначение новой характерной точки
- 38:31:000012 Номер кадастрового квартала
- Граница кадастрового квартала
- Граница земельного участка
- Номер контура границы, сведения о которой достаточны для определения ее местоположения
- Кадастровый номер земельного участка

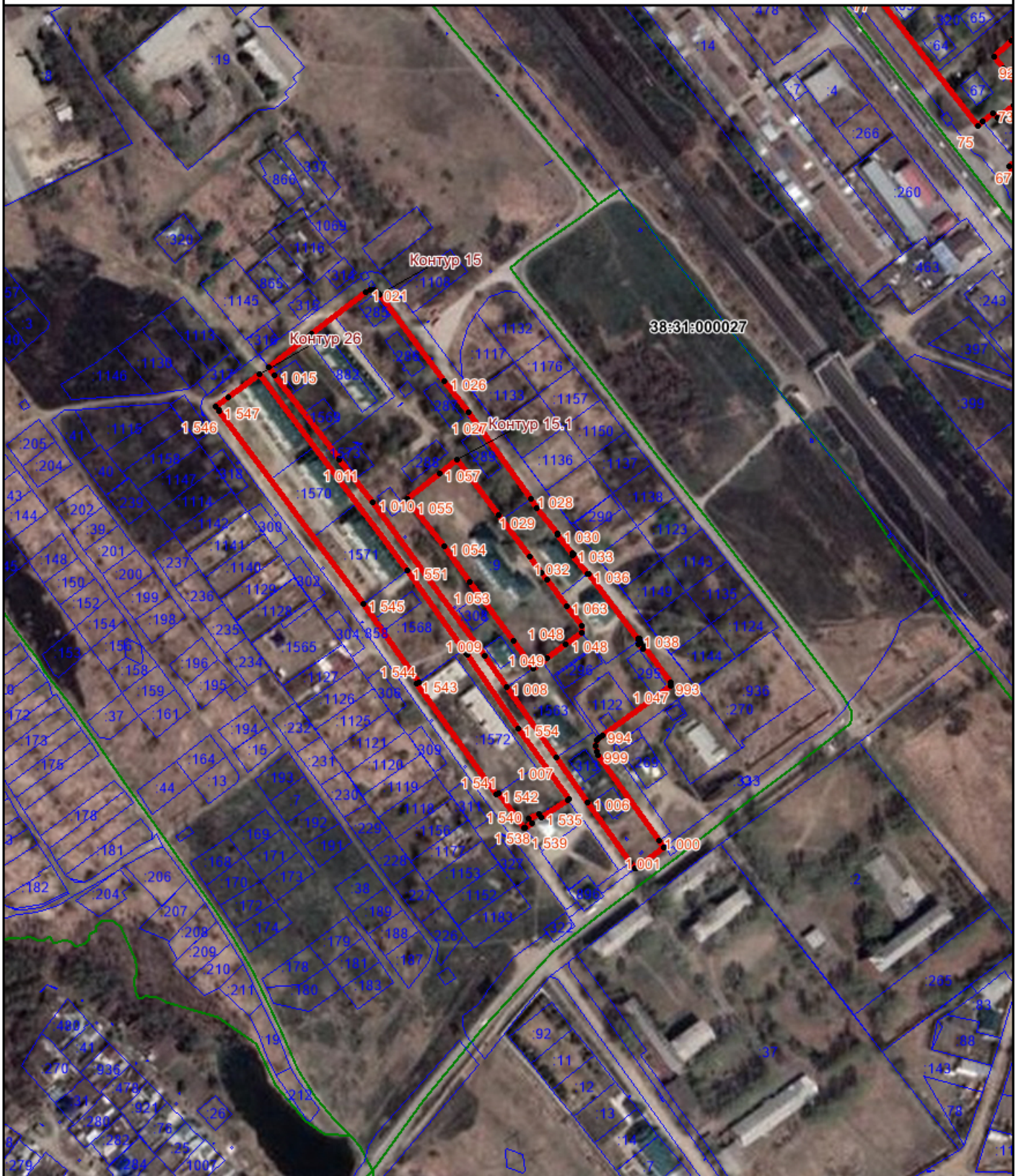
Дата "06" октября 2022 г.



Лисицина К.О.

Сотиска печати (при наличии) лица, составившего описание местоположения границ объекта

ПЛАН ГРАНИЦ ОБЪЕКТА



Масштаб 1:4 000

Условные обозначения

- Граница территориальной зоны
- Характерная точка границы территориальной зоны
- 1 Обозначение новой характерной точки
- 38:31:000012 Номер кадастрового квартала
- Граница кадастрового квартала
- Граница земельного участка
- Номер контура границы, сведения о которой достаточны для определения ее местоположения
- Кадастровый номер земельного участка

Дата "06" октября 2022 г.



Лисикина К.О.

Слестиска печати (при наличии) лица, составившего описание местоположения границ объекта

Условные обозначения

- | | |
|--|--|
| Граница территориальной зоны | |
| Характерная точка границы территориальной зоны | |
| 1 Обозначение новой характерной точки | |
| 8-31-000012 Номер кадастрового квартала | |
| Граница кадастрового квартала | |
| Граница земельного участка | |
| Номер контура границы, сведения о которой достаточны для определения ее местоположения | |
| Кадастровый номер земельного участка | |

Дата "06" октября 2022 г.

_____ подписка печати (при наличии) лица, составившего описание местоположения границ объекта



ПЛАН ГРАНИЦ ОБЪЕКТА



Масштаб 1:4 000

Условные обозначения

- Граница территориальной зоны
- Характерная точка границы территориальной зоны
- 1 Обозначение новой характерной точки
- 38-31-000012** Номер кадастрового квартала
- Граница кадастрового квартала
- Граница земельного участка
- Номер контура границы, сведения о которой достаточны для определения ее местоположения
- Кадастровый номер земельного участка



Дата "06" октября 2022 г.

Сотиска печати (при наличии) лица, составившего описание местоположения границ объекта