

ОПИСАНИЕ МЕСТОПОЛОЖЕНИЯ ГРАНИЦ

Зона озелененных территорий общего пользования (лесопарки, парки, сады, скверы, бульвары, городские леса) (РЗ-2) г. Усолье-Сибирское Иркутской области

(наименование объекта, местоположение границ которого описано (далее - объект))

Раздел 1

Сведения об объекте

№ п/п	Характеристики объекта	Описание характеристик
1	2	3
1.	Местоположение объекта	Иркутская область, город Усолье-Сибирское
2.	Площадь объекта +/- величина погрешности определения площади (Р +/- Дельта Р)	9351140 +/- 10703 м²
3.	Иные характеристики объекта	-

Раздел 2

Сведения о местоположении границ объекта

1. Система координат МСК-38, зона 3

2. Сведения о характерных точках границ объекта

Обозначение характерных точек границ	Координаты, м		Метод определения координат характерной точки	Средняя квадратическая погрешность положения характерной точки (Mt), м	Описание обозначения точки на местности (при наличии)
	X	Y			
1	2	3	4	5	6
1	431741.42	3291187.22	Картометрический метод	1.00	-
2	431741.91	3291186.76	Картометрический метод	1.00	-
3	431742.08	3291186.60	Картометрический метод	1.00	-
4	431742.41	3291186.29	Картометрический метод	1.00	-
5	431642.62	3291130.72	Картометрический метод	1.00	-
6	431542.83	3291075.16	Картометрический метод	1.00	-
7	431311.03	3291096.60	Картометрический метод	1.00	-
8	431166.09	3291007.02	Картометрический метод	1.00	-
9	431160.63	3289943.38	Картометрический метод	1.00	-
10	431134.44	3289302.50	Картометрический метод	1.00	-
11	431116.97	3289330.25	Картометрический метод	1.00	-
12	431116.49	3289319.72	Картометрический метод	1.00	-
13	431134.01	3289291.85	Картометрический метод	1.00	-
14	431128.67	3289161.19	Картометрический метод	1.00	-
15	431128.67	3289161.17	Картометрический метод	1.00	-
16	431128.22	3289150.30	Картометрический метод	1.00	-
17	431106.69	3288623.65	Картометрический метод	1.00	-
18	431080.54	3288148.85	Картометрический метод	1.00	-
19	431087.27	3288148.91	Картометрический метод	1.00	-
20	431087.19	3288146.89	Картометрический метод	1.00	-
21	431250.10	3288149.06	Картометрический метод	1.00	-
22	431308.43	3288270.50	Картометрический метод	1.00	-

2. Сведения о характерных точках границ объекта					
Обозначение характерных точек границ	Координаты, м		Метод определения координат характерной точки	Средняя квадратическая погрешность положения характерной точки (Mt), м	Описание обозначения точки на местности (при наличии)
	X	Y			
1	2	3	4	5	6
23	432124.30	3288176.23	Картометрический метод	1.00	-
24	432050.77	3288255.48	Картометрический метод	1.00	-
25	432204.88	3288727.59	Картометрический метод	1.00	-
26	432214.07	3288755.75	Картометрический метод	1.00	-
27	432350.75	3289174.45	Картометрический метод	1.00	-
28	432360.06	3289202.97	Картометрический метод	1.00	-
29	432758.15	3290460.34	Картометрический метод	1.00	-
30	432805.04	3290463.37	Картометрический метод	1.00	-
31	432929.51	3290302.90	Картометрический метод	1.00	-
32	433010.79	3290371.24	Картометрический метод	1.00	-
33	433045.75	3290392.47	Картометрический метод	1.00	-
34	433207.97	3290460.82	Картометрический метод	1.00	-
35	433218.54	3290465.27	Картометрический метод	1.00	-
36	433255.25	3290509.74	Картометрический метод	1.00	-
37	433096.24	3290529.73	Картометрический метод	1.00	-
38	433050.08	3290573.62	Картометрический метод	1.00	-
39	433053.79	3290585.45	Картометрический метод	1.00	-
40	433055.51	3290613.73	Картометрический метод	1.00	-
41	433051.57	3290648.54	Картометрический метод	1.00	-
42	433045.40	3290655.25	Картометрический метод	1.00	-
43	433028.77	3290641.24	Картометрический метод	1.00	-
44	433004.09	3290670.31	Картометрический метод	1.00	-
45	432976.25	3290703.08	Картометрический метод	1.00	-
46	432945.55	3290738.93	Картометрический метод	1.00	-
47	432945.54	3290738.95	Картометрический метод	1.00	-

2. Сведения о характерных точках границ объекта					
Обозначение характерных точек границ	Координаты, м		Метод определения координат характерной точки	Средняя квадратическая погрешность положения характерной точки (Mt), м	Описание обозначения точки на местности (при наличии)
	X	Y			
1	2	3	4	5	6
48	432916.71	3290771.33	Картометрический метод	1.00	-
49	432912.96	3290774.85	Картометрический метод	1.00	-
50	432883.40	3290801.04	Картометрический метод	1.00	-
51	432898.51	3290827.30	Картометрический метод	1.00	-
52	432916.77	3290858.89	Картометрический метод	1.00	-
53	432909.39	3290863.67	Картометрический метод	1.00	-
54	432923.21	3290883.23	Картометрический метод	1.00	-
55	432858.93	3290926.03	Картометрический метод	1.00	-
56	432923.49	3291023.06	Картометрический метод	1.00	-
57	432926.82	3291036.40	Картометрический метод	1.00	-
58	432906.91	3291034.45	Картометрический метод	1.00	-
59	432886.97	3291032.47	Картометрический метод	1.00	-
60	432867.13	3291030.51	Картометрический метод	1.00	-
61	432847.23	3291028.55	Картометрический метод	1.00	-
62	432707.91	3291014.89	Картометрический метод	1.00	-
63	432688.00	3291012.94	Картометрический метод	1.00	-
64	432668.10	3291011.00	Картометрический метод	1.00	-
65	432648.19	3291009.04	Картометрический метод	1.00	-
66	432591.50	3291003.45	Картометрический метод	1.00	-
67	432583.54	3290992.65	Картометрический метод	1.00	-
68	432653.26	3290999.50	Картометрический метод	1.00	-
69	432625.06	3290931.83	Картометрический метод	1.00	-
70	432580.12	3290825.24	Картометрический метод	1.00	-
71	432547.79	3290748.03	Картометрический метод	1.00	-
72	432556.58	3290678.17	Картометрический метод	1.00	-

2. Сведения о характерных точках границ объекта					
Обозначение характерных точек границ	Координаты, м		Метод определения координат характерной точки	Средняя квадратическая погрешность положения характерной точки (Mt), м	Описание обозначения точки на местности (при наличии)
	X	Y			
1	2	3	4	5	6
73	432445.40	3290459.26	Картометрический метод	1.00	-
74	432377.28	3290471.77	Картометрический метод	1.00	-
75	432197.62	3290083.23	Картометрический метод	1.00	-
76	431660.41	3288947.72	Картометрический метод	1.00	-
77	431817.60	3288787.25	Картометрический метод	1.00	-
78	431819.23	3288723.53	Картометрический метод	1.00	-
79	431722.05	3288584.33	Картометрический метод	1.00	-
80	431665.90	3288581.48	Картометрический метод	1.00	-
81	431510.72	3288773.80	Картометрический метод	1.00	-
82	432142.19	3290106.75	Картометрический метод	1.00	-
83	432015.95	3290165.19	Картометрический метод	1.00	-
84	431850.51	3290491.12	Картометрический метод	1.00	-
85	431858.49	3290589.88	Картометрический метод	1.00	-
86	432166.77	3290702.22	Картометрический метод	1.00	-
87	432270.72	3290926.74	Картометрический метод	1.00	-
88	432048.64	3291090.09	Картометрический метод	1.00	-
89	431770.61	3291201.72	Картометрический метод	1.00	-
1	431741.42	3291187.22	Картометрический метод	1.00	-
90	438409.16	3291016.86	Картометрический метод	1.00	-
91	438441.45	3290909.95	Картометрический метод	1.00	-
92	438335.67	3290756.88	Картометрический метод	1.00	-
93	438201.94	3290880.92	Картометрический метод	1.00	-
94	438059.95	3290714.98	Картометрический метод	1.00	-
95	438052.91	3290702.09	Картометрический метод	1.00	-
96	438026.56	3290651.78	Картометрический метод	1.00	-

2. Сведения о характерных точках границ объекта					
Обозначение характерных точек границ	Координаты, м		Метод определения координат характерной точки	Средняя квадратическая погрешность положения характерной точки (Mt), м	Описание обозначения точки на местности (при наличии)
	X	Y			
1	2	3	4	5	6
97	438037.58	3290641.77	Картометрический метод	1.00	-
98	437997.04	3290595.78	Картометрический метод	1.00	-
99	438026.01	3290563.41	Картометрический метод	1.00	-
100	438047.56	3290540.72	Картометрический метод	1.00	-
101	438088.86	3290498.36	Картометрический метод	1.00	-
102	438105.65	3290480.05	Картометрический метод	1.00	-
103	438146.04	3290436.34	Картометрический метод	1.00	-
104	438182.50	3290397.91	Картометрический метод	1.00	-
105	438224.86	3290355.02	Картометрический метод	1.00	-
106	438236.36	3290342.62	Картометрический метод	1.00	-
107	438245.43	3290332.64	Картометрический метод	1.00	-
108	438257.00	3290320.23	Картометрический метод	1.00	-
109	438274.55	3290301.78	Картометрический метод	1.00	-
110	438288.85	3290286.57	Картометрический метод	1.00	-
111	438314.57	3290259.80	Картометрический метод	1.00	-
112	438337.56	3290236.20	Картометрический метод	1.00	-
113	438361.01	3290211.09	Картометрический метод	1.00	-
114	438374.92	3290196.26	Картометрический метод	1.00	-
115	438393.38	3290177.05	Картометрический метод	1.00	-
116	438412.89	3290156.48	Картометрический метод	1.00	-
117	438434.07	3290134.69	Картометрический метод	1.00	-
118	438447.91	3290120.09	Картометрический метод	1.00	-
119	438459.18	3290108.98	Картометрический метод	1.00	-
120	438499.80	3290063.52	Картометрический метод	1.00	-
121	438507.74	3290054.67	Картометрический метод	1.00	-

2. Сведения о характерных точках границ объекта					
Обозначение характерных точек границ	Координаты, м		Метод определения координат характерной точки	Средняя квадратическая погрешность положения характерной точки (Mt), м	Описание обозначения точки на местности (при наличии)
	X	Y			
1	2	3	4	5	6
122	438530.96	3290030.92	Картометрический метод	1.00	-
123	438538.83	3290022.45	Картометрический метод	1.00	-
124	438568.93	3289990.45	Картометрический метод	1.00	-
125	438589.89	3289970.56	Картометрический метод	1.00	-
126	438614.24	3289944.24	Картометрический метод	1.00	-
127	438626.50	3289930.92	Картометрический метод	1.00	-
128	438640.41	3289916.78	Картометрический метод	1.00	-
129	438655.62	3289900.67	Картометрический метод	1.00	-
130	438667.34	3289888.57	Картометрический метод	1.00	-
131	438679.21	3289876.69	Картометрический метод	1.00	-
132	438690.86	3289864.67	Картометрический метод	1.00	-
133	438709.85	3289844.70	Картометрический метод	1.00	-
134	438729.36	3289824.43	Картометрический метод	1.00	-
135	438747.21	3289806.12	Картометрический метод	1.00	-
136	438750.54	3289802.19	Картометрический метод	1.00	-
137	438751.90	3289800.68	Картометрический метод	1.00	-
138	438754.02	3289798.41	Картометрический метод	1.00	-
139	438755.91	3289796.06	Картометрический метод	1.00	-
140	438760.08	3289801.98	Картометрический метод	1.00	-
141	438802.78	3289859.30	Картометрический метод	1.00	-
142	438866.91	3289942.12	Картометрический метод	1.00	-
143	438931.40	3290025.17	Картометрический метод	1.00	-
144	438993.85	3290106.41	Картометрический метод	1.00	-
145	439059.18	3290191.18	Картометрический метод	1.00	-
146	439096.47	3290237.70	Картометрический метод	1.00	-

2. Сведения о характерных точках границ объекта					
Обозначение характерных точек границ	Координаты, м		Метод определения координат характерной точки	Средняя квадратическая погрешность положения характерной точки (Mt), м	Описание обозначения точки на местности (при наличии)
	X	Y			
1	2	3	4	5	6
147	439094.32	3290239.15	Картометрический метод	1.00	-
148	439163.33	3290324.16	Картометрический метод	1.00	-
149	439209.69	3290381.13	Картометрический метод	1.00	-
150	439242.22	3290420.91	Картометрический метод	1.00	-
151	439248.24	3290428.89	Картометрический метод	1.00	-
152	438425.22	3291050.05	Картометрический метод	1.00	-
90	438409.16	3291016.86	Картометрический метод	1.00	-
153	438873.23	3292396.40	Картометрический метод	1.00	-
154	438771.43	3292395.06	Картометрический метод	1.00	-
155	438757.22	3292359.62	Картометрический метод	1.00	-
156	438756.14	3292356.94	Картометрический метод	1.00	-
157	438752.56	3292348.01	Картометрический метод	1.00	-
158	438723.69	3292275.29	Картометрический метод	1.00	-
159	438669.30	3292138.34	Картометрический метод	1.00	-
160	438525.19	3291758.58	Картометрический метод	1.00	-
161	438645.05	3291603.68	Картометрический метод	1.00	-
162	438673.05	3291567.44	Картометрический метод	1.00	-
163	438678.11	3291560.26	Картометрический метод	1.00	-
164	438732.92	3291483.42	Картометрический метод	1.00	-
165	438760.15	3291447.14	Картометрический метод	1.00	-
166	438767.08	3291434.29	Картометрический метод	1.00	-
167	438609.24	3291296.00	Картометрический метод	1.00	-
168	438427.70	3291077.79	Картометрический метод	1.00	-
169	438513.00	3291014.31	Картометрический метод	1.00	-
170	438569.99	3291088.59	Картометрический метод	1.00	-

2. Сведения о характерных точках границ объекта					
Обозначение характерных точек границ	Координаты, м		Метод определения координат характерной точки	Средняя квадратическая погрешность положения характерной точки (Mt), м	Описание обозначения точки на местности (при наличии)
	X	Y			
1	2	3	4	5	6
171	438595.26	3291122.64	Картометрический метод	1.00	-
172	438638.71	3291180.92	Картометрический метод	1.00	-
173	438661.00	3291210.81	Картометрический метод	1.00	-
174	438688.89	3291190.29	Картометрический метод	1.00	-
175	438714.27	3291171.81	Картометрический метод	1.00	-
176	438715.42	3291173.22	Картометрический метод	1.00	-
177	438723.95	3291166.90	Картометрический метод	1.00	-
178	438722.84	3291165.01	Картометрический метод	1.00	-
179	438741.52	3291152.17	Картометрический метод	1.00	-
180	438745.32	3291149.37	Картометрический метод	1.00	-
181	438782.94	3291121.63	Картометрический метод	1.00	-
182	438789.83	3291134.61	Картометрический метод	1.00	-
183	438787.52	3291137.29	Картометрический метод	1.00	-
184	438791.15	3291144.84	Картометрический метод	1.00	-
185	438795.09	3291144.45	Картометрический метод	1.00	-
186	438825.24	3291204.86	Картометрический метод	1.00	-
187	438821.87	3291207.53	Картометрический метод	1.00	-
188	438832.62	3291228.95	Картометрический метод	1.00	-
189	438834.19	3291232.29	Картометрический метод	1.00	-
190	438838.00	3291230.72	Картометрический метод	1.00	-
191	438870.10	3291300.92	Картометрический метод	1.00	-
192	438869.00	3291302.77	Картометрический метод	1.00	-
193	438875.09	3291315.96	Картометрический метод	1.00	-
194	438877.14	3291316.33	Картометрический метод	1.00	-
195	438924.74	3291408.57	Картометрический метод	1.00	-

2. Сведения о характерных точках границ объекта					
Обозначение характерных точек границ	Координаты, м		Метод определения координат характерной точки	Средняя квадратическая погрешность положения характерной точки (Mt), м	Описание обозначения точки на местности (при наличии)
	X	Y			
1	2	3	4	5	6
196	438924.88	3291411.56	Картометрический метод	1.00	-
197	438926.21	3291414.44	Картометрический метод	1.00	-
198	438928.87	3291416.51	Картометрический метод	1.00	-
199	438977.77	3291510.35	Картометрический метод	1.00	-
200	438985.00	3291507.08	Картометрический метод	1.00	-
201	439027.68	3291589.51	Картометрический метод	1.00	-
202	439034.72	3291602.02	Картометрический метод	1.00	-
203	439027.55	3291605.58	Картометрический метод	1.00	-
204	439075.47	3291702.15	Картометрический метод	1.00	-
205	439080.61	3291700.00	Картометрический метод	1.00	-
206	439099.22	3291737.89	Картометрический метод	1.00	-
207	439095.13	3291741.63	Картометрический метод	1.00	-
208	439099.70	3291750.04	Картометрический метод	1.00	-
209	439104.71	3291748.90	Картометрический метод	1.00	-
210	439151.20	3291839.81	Картометрический метод	1.00	-
211	439146.30	3291842.58	Картометрический метод	1.00	-
212	439151.41	3291852.86	Картометрический метод	1.00	-
213	439156.56	3291850.38	Картометрический метод	1.00	-
214	439199.33	3291936.13	Картометрический метод	1.00	-
215	439195.32	3291939.17	Картометрический метод	1.00	-
216	439199.67	3291947.73	Картометрический метод	1.00	-
217	439204.35	3291946.13	Картометрический метод	1.00	-
218	439227.68	3291991.96	Картометрический метод	1.00	-
219	439222.93	3291995.86	Картометрический метод	1.00	-
220	439227.35	3292004.84	Картометрический метод	1.00	-

2. Сведения о характерных точках границ объекта					
Обозначение характерных точек границ	Координаты, м		Метод определения координат характерной точки	Средняя квадратическая погрешность положения характерной точки (Mt), м	Описание обозначения точки на местности (при наличии)
	X	Y			
1	2	3	4	5	6
221	439232.96	3292003.86	Картометрический метод	1.00	-
222	439258.72	3292066.58	Картометрический метод	1.00	-
223	439234.31	3292224.74	Картометрический метод	1.00	-
224	439230.83	3292247.26	Картометрический метод	1.00	-
225	439224.44	3292288.68	Картометрический метод	1.00	-
226	439221.15	3292289.33	Картометрический метод	1.00	-
227	439219.01	3292302.40	Картометрический метод	1.00	-
228	439217.04	3292314.33	Картометрический метод	1.00	-
229	439219.60	3292315.86	Картометрический метод	1.00	-
230	439217.11	3292329.88	Картометрический метод	1.00	-
231	439105.23	3292313.14	Картометрический метод	1.00	-
232	439051.93	3292314.40	Картометрический метод	1.00	-
233	439047.60	3292312.35	Картометрический метод	1.00	-
234	439022.21	3292312.75	Картометрический метод	1.00	-
235	439014.81	3292313.98	Картометрический метод	1.00	-
236	438985.27	3292336.03	Картометрический метод	1.00	-
237	438985.16	3292337.99	Картометрический метод	1.00	-
238	438894.31	3292199.87	Картометрический метод	1.00	-
239	438783.95	3291686.67	Картометрический метод	1.00	-
240	438774.16	3291688.72	Картометрический метод	1.00	-
241	438885.01	3292203.78	Картометрический метод	1.00	-
242	438972.96	3292337.30	Картометрический метод	1.00	-
243	438984.35	3292354.58	Картометрический метод	1.00	-
244	438983.25	3292377.81	Картометрический метод	1.00	-
245	438982.47	3292397.81	Картометрический метод	1.00	-

2. Сведения о характерных точках границ объекта					
Обозначение характерных точек границ	Координаты, м		Метод определения координат характерной точки	Средняя квадратическая погрешность положения характерной точки (Mt), м	Описание обозначения точки на местности (при наличии)
	X	Y			
1	2	3	4	5	6
153	438873.23	3292396.40	Картометрический метод	1.00	-
246	436508.57	3288204.50	Картометрический метод	1.00	-
247	436502.36	3288188.26	Картометрический метод	1.00	-
248	436497.59	3288178.72	Картометрический метод	1.00	-
249	436489.47	3288144.34	Картометрический метод	1.00	-
250	436478.01	3288101.85	Картометрический метод	1.00	-
251	436467.98	3288063.18	Картометрический метод	1.00	-
252	436460.82	3288026.41	Картометрический метод	1.00	-
253	436457.00	3288012.57	Картометрический метод	1.00	-
254	436445.07	3287977.71	Картометрический метод	1.00	-
255	436441.72	3287961.96	Картометрический метод	1.00	-
256	436435.04	3287916.12	Картометрический метод	1.00	-
257	436430.26	3287889.87	Картометрический метод	1.00	-
258	436419.28	3287863.13	Картометрический метод	1.00	-
259	436405.91	3287832.57	Картометрический метод	1.00	-
260	436405.91	3287823.50	Картометрический метод	1.00	-
261	436400.18	3287778.15	Картометрический метод	1.00	-
262	436393.88	3287740.64	Картометрический метод	1.00	-
263	436393.88	3287718.81	Картометрический метод	1.00	-
264	436396.84	3287697.46	Картометрический метод	1.00	-
265	436411.16	3287654.97	Картометрический метод	1.00	-
266	436435.03	3287609.62	Картометрический метод	1.00	-
267	436456.99	3287576.67	Картометрический метод	1.00	-
268	436476.08	3287557.58	Картометрический метод	1.00	-
269	436484.67	3287544.21	Картометрический метод	1.00	-

2. Сведения о характерных точках границ объекта					
Обозначение характерных точек границ	Координаты, м		Метод определения координат характерной точки	Средняя квадратическая погрешность положения характерной точки (Mt), м	Описание обозначения точки на местности (при наличии)
	X	Y			
1	2	3	4	5	6
270	436506.16	3287507.93	Картометрический метод	1.00	-
271	436516.66	3287489.31	Картометрический метод	1.00	-
272	436538.14	3287453.98	Картометрический метод	1.00	-
273	436556.76	3287426.77	Картометрический метод	1.00	-
274	436567.26	3287411.01	Картометрический метод	1.00	-
275	436576.33	3287399.08	Картометрический метод	1.00	-
276	436592.39	3287378.92	Картометрический метод	1.00	-
277	436607.61	3287368.86	Картометрический метод	1.00	-
278	436625.50	3287351.82	Картометрический метод	1.00	-
279	436642.21	3287369.48	Картометрический метод	1.00	-
280	436650.80	3287373.30	Картометрический метод	1.00	-
281	436666.56	3287378.56	Картометрический метод	1.00	-
282	436682.31	3287379.99	Картометрический метод	1.00	-
283	436701.89	3287384.29	Картометрический метод	1.00	-
284	436727.19	3287378.56	Картометрический метод	1.00	-
285	436746.28	3287358.51	Картометрический метод	1.00	-
286	436752.01	3287334.16	Картометрический метод	1.00	-
287	436746.76	3287309.81	Картометрический метод	1.00	-
288	436726.23	3287290.24	Картометрический метод	1.00	-
289	436699.97	3287281.64	Картометрический метод	1.00	-
290	436691.51	3287269.14	Картометрический метод	1.00	-
291	436715.61	3287271.52	Картометрический метод	1.00	-
292	436741.67	3287272.69	Картометрический метод	1.00	-
293	436757.74	3287245.82	Картометрический метод	1.00	-
294	436797.62	3287179.13	Картометрический метод	1.00	-

2. Сведения о характерных точках границ объекта					
Обозначение характерных точек границ	Координаты, м		Метод определения координат характерной точки	Средняя квадратическая погрешность положения характерной точки (Mt), м	Описание обозначения точки на местности (при наличии)
	X	Y			
1	2	3	4	5	6
295	436772.48	3287143.19	Картометрический метод	1.00	-
296	436782.26	3287075.41	Картометрический метод	1.00	-
297	436787.63	3287031.45	Картометрический метод	1.00	-
298	436793.36	3286984.59	Картометрический метод	1.00	-
299	436842.83	3286960.00	Картометрический метод	1.00	-
300	436863.42	3286949.77	Картометрический метод	1.00	-
301	436880.30	3286941.38	Картометрический метод	1.00	-
302	436925.98	3286919.09	Картометрический метод	1.00	-
303	437015.91	3286875.20	Картометрический метод	1.00	-
304	437290.24	3287063.89	Картометрический метод	1.00	-
305	437291.37	3287065.74	Картометрический метод	1.00	-
306	437473.75	3287241.98	Картометрический метод	1.00	-
307	437483.00	3287250.92	Картометрический метод	1.00	-
308	437472.79	3287254.52	Картометрический метод	1.00	-
309	437446.95	3287259.44	Картометрический метод	1.00	-
310	437443.98	3287262.52	Картометрический метод	1.00	-
311	437434.62	3287268.77	Картометрический метод	1.00	-
312	437424.00	3287276.85	Картометрический метод	1.00	-
313	437419.88	3287279.99	Картометрический метод	1.00	-
314	437404.92	3287293.30	Картометрический метод	1.00	-
315	437403.09	3287294.88	Картометрический метод	1.00	-
316	437387.90	3287307.60	Картометрический метод	1.00	-
317	437375.44	3287318.12	Картометрический метод	1.00	-
318	437375.73	3287317.65	Картометрический метод	1.00	-
319	437375.88	3287315.84	Картометрический метод	1.00	-

2. Сведения о характерных точках границ объекта					
Обозначение характерных точек границ	Координаты, м		Метод определения координат характерной точки	Средняя квадратическая погрешность положения характерной точки (Mt), м	Описание обозначения точки на местности (при наличии)
	X	Y			
1	2	3	4	5	6
320	437375.43	3287314.06	Картометрический метод	1.00	-
321	437373.32	3287310.11	Картометрический метод	1.00	-
322	437368.08	3287301.45	Картометрический метод	1.00	-
323	437365.58	3287297.72	Картометрический метод	1.00	-
324	437361.24	3287292.64	Картометрический метод	1.00	-
325	437358.33	3287288.72	Картометрический метод	1.00	-
326	437338.18	3287261.46	Картометрический метод	1.00	-
327	437327.82	3287248.34	Картометрический метод	1.00	-
328	437322.45	3287242.28	Картометрический метод	1.00	-
329	437317.66	3287235.41	Картометрический метод	1.00	-
330	437311.28	3287230.79	Картометрический метод	1.00	-
331	437302.85	3287227.73	Картометрический метод	1.00	-
332	437300.47	3287229.65	Картометрический метод	1.00	-
333	437285.74	3287213.02	Картометрический метод	1.00	-
334	437264.79	3287229.04	Картометрический метод	1.00	-
335	437221.15	3287180.90	Картометрический метод	1.00	-
336	437224.87	3287175.62	Картометрический метод	1.00	-
337	437220.08	3287168.61	Картометрический метод	1.00	-
338	437209.53	3287151.00	Картометрический метод	1.00	-
339	437190.61	3287138.27	Картометрический метод	1.00	-
340	437181.18	3287128.94	Картометрический метод	1.00	-
341	437168.27	3287113.42	Картометрический метод	1.00	-
342	437149.62	3287099.65	Картометрический метод	1.00	-
343	437138.02	3287104.90	Картометрический метод	1.00	-
344	437127.41	3287116.80	Картометрический метод	1.00	-

2. Сведения о характерных точках границ объекта					
Обозначение характерных точек границ	Координаты, м		Метод определения координат характерной точки	Средняя квадратическая погрешность положения характерной точки (Mt), м	Описание обозначения точки на местности (при наличии)
	X	Y			
1	2	3	4	5	6
345	437131.83	3287124.33	Картометрический метод	1.00	-
346	437174.21	3287181.22	Картометрический метод	1.00	-
347	437175.68	3287184.46	Картометрический метод	1.00	-
348	437206.27	3287219.50	Картометрический метод	1.00	-
349	437244.13	3287268.20	Картометрический метод	1.00	-
350	437262.21	3287298.36	Картометрический метод	1.00	-
351	437262.30	3287298.51	Картометрический метод	1.00	-
352	437262.12	3287298.69	Картометрический метод	1.00	-
353	437248.75	3287347.61	Картометрический метод	1.00	-
354	437238.85	3287357.29	Картометрический метод	1.00	-
355	437221.02	3287385.19	Картометрический метод	1.00	-
356	437217.92	3287399.30	Картометрический метод	1.00	-
357	436931.16	3287571.63	Картометрический метод	1.00	-
358	436915.89	3287581.48	Картометрический метод	1.00	-
359	436878.48	3287600.99	Картометрический метод	1.00	-
360	436845.39	3287619.98	Картометрический метод	1.00	-
361	436828.91	3287628.68	Картометрический метод	1.00	-
362	436817.42	3287632.64	Картометрический метод	1.00	-
363	436806.31	3287639.82	Картометрический метод	1.00	-
364	436786.80	3287655.88	Картометрический метод	1.00	-
365	436779.09	3287665.24	Картометрический метод	1.00	-
366	436773.04	3287670.42	Картометрический метод	1.00	-
367	436768.87	3287687.59	Картометрический метод	1.00	-
368	436752.95	3287661.10	Картометрический метод	1.00	-
369	436751.00	3287656.49	Картометрический метод	1.00	-

2. Сведения о характерных точках границ объекта					
Обозначение характерных точек границ	Координаты, м		Метод определения координат характерной точки	Средняя квадратическая погрешность положения характерной точки (Mt), м	Описание обозначения точки на местности (при наличии)
	X	Y			
1	2	3	4	5	6
370	436744.98	3287623.89	Картометрический метод	1.00	-
371	436739.87	3287603.91	Картометрический метод	1.00	-
372	436766.74	3287588.81	Картометрический метод	1.00	-
373	436778.95	3287581.87	Картометрический метод	1.00	-
374	436793.88	3287571.66	Картометрический метод	1.00	-
375	436807.91	3287564.50	Картометрический метод	1.00	-
376	436801.01	3287548.10	Картометрический метод	1.00	-
377	436784.41	3287514.78	Картометрический метод	1.00	-
378	436781.36	3287508.78	Картометрический метод	1.00	-
379	436761.36	3287467.90	Картометрический метод	1.00	-
380	436732.40	3287429.52	Картометрический метод	1.00	-
381	436701.06	3287447.98	Картометрический метод	1.00	-
382	436699.31	3287449.08	Картометрический метод	1.00	-
383	436693.39	3287452.80	Картометрический метод	1.00	-
384	436694.20	3287470.01	Картометрический метод	1.00	-
385	436680.71	3287499.54	Картометрический метод	1.00	-
386	436673.25	3287513.67	Картометрический метод	1.00	-
387	436637.01	3287559.64	Картометрический метод	1.00	-
388	436629.45	3287569.99	Картометрический метод	1.00	-
389	436574.60	3287579.02	Картометрический метод	1.00	-
390	436479.03	3287691.47	Картометрический метод	1.00	-
391	436454.03	3287720.89	Картометрический метод	1.00	-
392	436456.06	3287733.79	Картометрический метод	1.00	-
393	436461.47	3287768.05	Картометрический метод	1.00	-
394	436461.55	3287768.58	Картометрический метод	1.00	-

2. Сведения о характерных точках границ объекта					
Обозначение характерных точек границ	Координаты, м		Метод определения координат характерной точки	Средняя квадратическая погрешность положения характерной точки (Mt), м	Описание обозначения точки на местности (при наличии)
	X	Y			
1	2	3	4	5	6
395	436479.14	3287809.56	Картометрический метод	1.00	-
396	436520.11	3287856.96	Картометрический метод	1.00	-
397	436524.38	3287861.90	Картометрический метод	1.00	-
398	436529.65	3287866.90	Картометрический метод	1.00	-
399	436537.95	3287874.76	Картометрический метод	1.00	-
400	436544.47	3287881.30	Картометрический метод	1.00	-
401	436547.26	3287884.10	Картометрический метод	1.00	-
402	436547.95	3287885.69	Картометрический метод	1.00	-
403	436555.40	3287903.43	Картометрический метод	1.00	-
404	436573.76	3287946.29	Картометрический метод	1.00	-
405	436618.21	3287928.49	Картометрический метод	1.00	-
406	436619.93	3287927.81	Картометрический метод	1.00	-
407	436615.66	3287916.39	Картометрический метод	1.00	-
408	436629.42	3287909.52	Картометрический метод	1.00	-
409	436683.63	3287882.45	Картометрический метод	1.00	-
410	436669.09	3287858.41	Картометрический метод	1.00	-
411	436660.34	3287841.74	Картометрический метод	1.00	-
412	436657.80	3287834.96	Картометрический метод	1.00	-
413	436651.97	3287751.37	Картометрический метод	1.00	-
414	436716.74	3287723.35	Картометрический метод	1.00	-
415	436730.21	3287754.47	Картометрический метод	1.00	-
416	436758.88	3287742.07	Картометрический метод	1.00	-
417	436766.07	3287750.03	Картометрический метод	1.00	-
418	436770.84	3287752.08	Картометрический метод	1.00	-
419	436771.45	3287752.34	Картометрический метод	1.00	-

2. Сведения о характерных точках границ объекта					
Обозначение характерных точек границ	Координаты, м		Метод определения координат характерной точки	Средняя квадратическая погрешность положения характерной точки (Mt), м	Описание обозначения точки на местности (при наличии)
	X	Y			
1	2	3	4	5	6
420	436768.30	3287763.24	Картометрический метод	1.00	-
421	436767.39	3287773.06	Картометрический метод	1.00	-
422	436766.56	3287782.06	Картометрический метод	1.00	-
423	436769.12	3287796.74	Картометрический метод	1.00	-
424	436769.44	3287799.96	Картометрический метод	1.00	-
425	436755.31	3287815.13	Картометрический метод	1.00	-
426	436752.30	3287817.41	Картометрический метод	1.00	-
427	436740.02	3287831.82	Картометрический метод	1.00	-
428	436726.14	3287852.06	Картометрический метод	1.00	-
429	436709.36	3287893.06	Картометрический метод	1.00	-
430	436754.64	3287916.81	Картометрический метод	1.00	-
431	436737.70	3287963.53	Картометрический метод	1.00	-
432	436737.30	3287964.63	Картометрический метод	1.00	-
433	436729.05	3287980.70	Картометрический метод	1.00	-
434	436723.36	3288001.40	Картометрический метод	1.00	-
435	436723.40	3288019.14	Картометрический метод	1.00	-
436	436724.39	3288029.81	Картометрический метод	1.00	-
437	436725.20	3288038.56	Картометрический метод	1.00	-
438	436725.24	3288059.73	Картометрический метод	1.00	-
439	436724.59	3288069.34	Картометрический метод	1.00	-
440	436722.59	3288078.26	Картометрический метод	1.00	-
441	436715.58	3288088.69	Картометрический метод	1.00	-
442	436707.48	3288084.76	Картометрический метод	1.00	-
443	436692.62	3288075.57	Картометрический метод	1.00	-
444	436674.05	3288098.88	Картометрический метод	1.00	-

2. Сведения о характерных точках границ объекта					
Обозначение характерных точек границ	Координаты, м		Метод определения координат характерной точки	Средняя квадратическая погрешность положения характерной точки (Mt), м	Описание обозначения точки на местности (при наличии)
	X	Y			
1	2	3	4	5	6
445	436665.86	3288106.71	Картометрический метод	1.00	-
446	436644.33	3288131.50	Картометрический метод	1.00	-
447	436640.02	3288127.97	Картометрический метод	1.00	-
448	436624.05	3288146.37	Картометрический метод	1.00	-
449	436621.61	3288148.59	Картометрический метод	1.00	-
450	436613.10	3288138.99	Картометрический метод	1.00	-
451	436601.61	3288148.11	Картометрический метод	1.00	-
452	436587.85	3288159.03	Картометрический метод	1.00	-
453	436566.25	3288179.39	Картометрический метод	1.00	-
454	436562.91	3288182.54	Картометрический метод	1.00	-
455	436551.89	3288196.85	Картометрический метод	1.00	-
456	436543.26	3288188.48	Картометрический метод	1.00	-
457	436539.08	3288188.99	Картометрический метод	1.00	-
458	436529.84	3288202.25	Картометрический метод	1.00	-
459	436523.23	3288209.43	Картометрический метод	1.00	-
460	436521.23	3288212.25	Картометрический метод	1.00	-
461	436513.24	3288223.54	Картометрический метод	1.00	-
246	436508.57	3288204.50	Картометрический метод	1.00	-
462	436852.97	3287365.26	Картометрический метод	1.00	-
463	436839.04	3287348.17	Картометрический метод	1.00	-
464	436834.60	3287341.08	Картометрический метод	1.00	-
465	436834.19	3287339.48	Картометрический метод	1.00	-
466	436904.31	3287280.41	Картометрический метод	1.00	-
467	436933.45	3287255.60	Картометрический метод	1.00	-
468	436937.23	3287242.26	Картометрический метод	1.00	-

2. Сведения о характерных точках границ объекта					
Обозначение характерных точек границ	Координаты, м		Метод определения координат характерной точки	Средняя квадратическая погрешность положения характерной точки (Mt), м	Описание обозначения точки на местности (при наличии)
	X	Y			
1	2	3	4	5	6
469	436940.92	3287186.10	Картометрический метод	1.00	-
470	436924.31	3287148.70	Картометрический метод	1.00	-
471	436928.19	3287146.25	Картометрический метод	1.00	-
472	437058.56	3287087.48	Картометрический метод	1.00	-
473	437061.97	3287094.95	Картометрический метод	1.00	-
474	437071.25	3287115.29	Картометрический метод	1.00	-
475	437081.49	3287137.75	Картометрический метод	1.00	-
476	437095.07	3287172.67	Картометрический метод	1.00	-
477	437106.95	3287230.30	Картометрический метод	1.00	-
478	437111.62	3287245.60	Картометрический метод	1.00	-
479	437118.06	3287264.03	Картометрический метод	1.00	-
480	437123.42	3287276.20	Картометрический метод	1.00	-
481	437110.21	3287284.19	Картометрический метод	1.00	-
482	437059.31	3287303.90	Картометрический метод	1.00	-
483	437046.95	3287308.68	Картометрический метод	1.00	-
484	437003.01	3287325.70	Картометрический метод	1.00	-
485	436997.97	3287327.65	Картометрический метод	1.00	-
486	436985.58	3287333.46	Картометрический метод	1.00	-
487	436985.52	3287333.49	Картометрический метод	1.00	-
488	436927.40	3287354.96	Картометрический метод	1.00	-
489	436879.39	3287373.55	Картометрический метод	1.00	-
490	436864.26	3287379.18	Картометрический метод	1.00	-
462	436852.97	3287365.26	Картометрический метод	1.00	-
491	440832.46	3286592.41	Картометрический метод	1.00	-
492	440789.86	3286470.00	Картометрический метод	1.00	-

2. Сведения о характерных точках границ объекта					
Обозначение характерных точек границ	Координаты, м		Метод определения координат характерной точки	Средняя квадратическая погрешность положения характерной точки (Mt), м	Описание обозначения точки на местности (при наличии)
	X	Y			
1	2	3	4	5	6
493	440842.70	3286451.95	Картометрический метод	1.00	-
494	441120.44	3286357.49	Картометрический метод	1.00	-
495	441127.03	3286355.25	Картометрический метод	1.00	-
496	441220.06	3286323.66	Картометрический метод	1.00	-
497	441220.94	3286323.36	Картометрический метод	1.00	-
498	441323.13	3286283.57	Картометрический метод	1.00	-
499	441411.53	3286233.91	Картометрический метод	1.00	-
500	441498.76	3286166.58	Картометрический метод	1.00	-
501	441574.50	3286085.71	Картометрический метод	1.00	-
502	441853.84	3285682.38	Картометрический метод	1.00	-
503	442258.81	3285784.12	Картометрический метод	1.00	-
504	442260.86	3285786.37	Картометрический метод	1.00	-
505	442287.81	3285819.31	Картометрический метод	1.00	-
506	442269.33	3285836.71	Картометрический метод	1.00	-
507	442224.62	3285879.70	Картометрический метод	1.00	-
508	442223.60	3285880.75	Картометрический метод	1.00	-
509	442189.48	3285915.64	Картометрический метод	1.00	-
510	442131.60	3285976.50	Картометрический метод	1.00	-
511	442115.05	3285993.61	Картометрический метод	1.00	-
512	442085.55	3286023.24	Картометрический метод	1.00	-
513	442036.83	3286071.74	Картометрический метод	1.00	-
514	442023.89	3286084.65	Картометрический метод	1.00	-
515	442019.48	3286089.45	Картометрический метод	1.00	-
516	442016.16	3286095.12	Картометрический метод	1.00	-
517	442012.76	3286100.34	Картометрический метод	1.00	-

2. Сведения о характерных точках границ объекта					
Обозначение характерных точек границ	Координаты, м		Метод определения координат характерной точки	Средняя квадратическая погрешность положения характерной точки (Mt), м	Описание обозначения точки на местности (при наличии)
	X	Y			
1	2	3	4	5	6
518	441952.16	3286165.74	Картометрический метод	1.00	-
519	441859.33	3286254.88	Картометрический метод	1.00	-
520	441779.46	3286333.01	Картометрический метод	1.00	-
521	441718.45	3286395.96	Картометрический метод	1.00	-
522	441698.89	3286412.51	Картометрический метод	1.00	-
523	441664.01	3286434.67	Картометрический метод	1.00	-
524	441623.69	3286453.14	Картометрический метод	1.00	-
525	441593.07	3286463.89	Картометрический метод	1.00	-
526	441554.89	3286473.21	Картометрический метод	1.00	-
527	441462.86	3286490.28	Картометрический метод	1.00	-
528	441160.17	3286545.93	Картометрический метод	1.00	-
529	441101.71	3286556.68	Картометрический метод	1.00	-
530	441003.53	3286570.46	Картометрический метод	1.00	-
531	440850.92	3286609.61	Картометрический метод	1.00	-
532	440841.98	3286612.96	Картометрический метод	1.00	-
491	440832.46	3286592.41	Картометрический метод	1.00	-
533	433035.06	3288119.96	Картометрический метод	1.00	-
534	433035.05	3288119.93	Картометрический метод	1.00	-
535	433583.94	3288108.62	Картометрический метод	1.00	-
536	433584.47	3288117.86	Картометрический метод	1.00	-
537	433597.41	3288118.98	Картометрический метод	1.00	-
538	433601.74	3287995.66	Картометрический метод	1.00	-
539	433587.56	3287976.50	Картометрический метод	1.00	-
540	433620.35	3287956.58	Картометрический метод	1.00	-
541	433673.01	3287917.16	Картометрический метод	1.00	-

2. Сведения о характерных точках границ объекта					
Обозначение характерных точек границ	Координаты, м		Метод определения координат характерной точки	Средняя квадратическая погрешность положения характерной точки (Mt), м	Описание обозначения точки на местности (при наличии)
	X	Y			
1	2	3	4	5	6
542	433694.27	3287901.44	Картометрический метод	1.00	-
543	433786.89	3287830.06	Картометрический метод	1.00	-
544	433803.03	3287832.47	Картометрический метод	1.00	-
545	433987.71	3288079.52	Картометрический метод	1.00	-
546	433993.49	3288087.78	Картометрический метод	1.00	-
547	434066.09	3288052.86	Картометрический метод	1.00	-
548	434079.83	3288059.60	Картометрический метод	1.00	-
549	434088.41	3288069.56	Картометрический метод	1.00	-
550	434094.70	3288079.92	Картометрический метод	1.00	-
551	434116.85	3288116.26	Картометрический метод	1.00	-
552	434141.25	3288143.72	Картометрический метод	1.00	-
553	434168.14	3288157.69	Картометрический метод	1.00	-
554	434196.44	3288170.59	Картометрический метод	1.00	-
555	434213.81	3288174.25	Картометрический метод	1.00	-
556	434232.39	3288172.05	Картометрический метод	1.00	-
557	434245.83	3288164.79	Картометрический метод	1.00	-
558	434264.91	3288152.44	Картометрический метод	1.00	-
559	434304.67	3288125.50	Картометрический метод	1.00	-
560	434355.59	3288106.21	Картометрический метод	1.00	-
561	434368.96	3288103.32	Картометрический метод	1.00	-
562	434381.99	3288104.22	Картометрический метод	1.00	-
563	434392.82	3288106.51	Картометрический метод	1.00	-
564	434410.90	3288112.72	Картометрический метод	1.00	-
565	434425.05	3288121.02	Картометрический метод	1.00	-
566	434433.12	3288130.54	Картометрический метод	1.00	-

2. Сведения о характерных точках границ объекта					
Обозначение характерных точек границ	Координаты, м		Метод определения координат характерной точки	Средняя квадратическая погрешность положения характерной точки (Mt), м	Описание обозначения точки на местности (при наличии)
	X	Y			
1	2	3	4	5	6
567	434450.50	3288150.27	Картометрический метод	1.00	-
568	434462.95	3288164.45	Картометрический метод	1.00	-
569	434478.17	3288179.77	Картометрический метод	1.00	-
570	434571.34	3288245.31	Картометрический метод	1.00	-
571	434589.64	3288257.65	Картометрический метод	1.00	-
572	434614.70	3288273.79	Картометрический метод	1.00	-
573	433107.83	3288345.90	Картометрический метод	1.00	-
533	433035.06	3288119.96	Картометрический метод	1.00	-
574	434039.20	3288215.04	Картометрический метод	1.00	-
575	434039.07	3288197.88	Картометрический метод	1.00	-
576	434067.39	3288173.35	Картометрический метод	1.00	-
577	434055.22	3288160.76	Картометрический метод	1.00	-
578	434033.71	3288140.64	Картометрический метод	1.00	-
579	434021.57	3288127.96	Картометрический метод	1.00	-
580	434042.37	3288113.03	Картометрический метод	1.00	-
581	434047.63	3288121.57	Картометрический метод	1.00	-
582	434051.03	3288125.83	Картометрический метод	1.00	-
583	434098.01	3288098.41	Картометрический метод	1.00	-
584	434107.17	3288113.54	Картометрический метод	1.00	-
585	434114.22	3288125.17	Картометрический метод	1.00	-
586	434126.12	3288144.81	Картометрический метод	1.00	-
587	434168.68	3288164.69	Картометрический метод	1.00	-
588	434106.29	3288223.07	Картометрический метод	1.00	-
589	434079.10	3288210.43	Картометрический метод	1.00	-
590	434045.02	3288229.29	Картометрический метод	1.00	-

2. Сведения о характерных точках границ объекта					
Обозначение характерных точек границ	Координаты, м		Метод определения координат характерной точки	Средняя квадратическая погрешность положения характерной точки (Mt), м	Описание обозначения точки на местности (при наличии)
	X	Y			
1	2	3	4	5	6
574	434039.20	3288215.04	Картометрический метод	1.00	-
591	439601.33	3287299.35	Картометрический метод	1.00	-
592	439517.53	3287234.87	Картометрический метод	1.00	-
593	439554.49	3287205.20	Картометрический метод	1.00	-
594	439600.03	3287168.64	Картометрический метод	1.00	-
595	439612.58	3287184.21	Картометрический метод	1.00	-
596	439618.68	3287191.78	Картометрический метод	1.00	-
597	439675.39	3287262.12	Картометрический метод	1.00	-
598	439934.25	3287054.25	Картометрический метод	1.00	-
599	439934.24	3287054.26	Картометрический метод	1.00	-
600	439946.03	3287044.79	Картометрический метод	1.00	-
601	440026.04	3286980.54	Картометрический метод	1.00	-
602	439974.52	3286916.32	Картометрический метод	1.00	-
603	439963.46	3286902.54	Картометрический метод	1.00	-
604	439950.93	3286886.93	Картометрический метод	1.00	-
605	440053.88	3286804.34	Картометрический метод	1.00	-
606	440213.16	3286683.14	Картометрический метод	1.00	-
607	440282.73	3286643.58	Картометрический метод	1.00	-
608	440360.34	3286616.33	Картометрический метод	1.00	-
609	440558.99	3286548.86	Картометрический метод	1.00	-
610	440766.02	3286478.15	Картометрический метод	1.00	-
611	440817.40	3286627.14	Картометрический метод	1.00	-
612	440791.75	3286646.65	Картометрический метод	1.00	-
613	440750.03	3286676.95	Картометрический метод	1.00	-
614	440627.16	3286777.13	Картометрический метод	1.00	-

2. Сведения о характерных точках границ объекта					
Обозначение характерных точек границ	Координаты, м		Метод определения координат характерной точки	Средняя квадратическая погрешность положения характерной точки (Mt), м	Описание обозначения точки на местности (при наличии)
	X	Y			
1	2	3	4	5	6
615	440589.99	3286804.05	Картометрический метод	1.00	-
616	440406.62	3286956.11	Картометрический метод	1.00	-
617	440396.06	3286964.40	Картометрический метод	1.00	-
618	440400.60	3286968.71	Картометрический метод	1.00	-
619	440399.43	3286969.74	Картометрический метод	1.00	-
620	440394.46	3286965.63	Картометрический метод	1.00	-
621	440289.28	3287048.06	Картометрический метод	1.00	-
622	440287.48	3287049.06	Картометрический метод	1.00	-
623	440276.24	3287051.36	Картометрический метод	1.00	-
624	440270.31	3287054.75	Картометрический метод	1.00	-
625	440265.29	3287059.46	Картометрический метод	1.00	-
626	440261.10	3287064.80	Картометрический метод	1.00	-
627	440258.37	3287071.04	Картометрический метод	1.00	-
628	440255.05	3287076.12	Картометрический метод	1.00	-
629	440131.88	3287175.24	Картометрический метод	1.00	-
630	440107.86	3287187.78	Картометрический метод	1.00	-
631	440097.89	3287193.96	Картометрический метод	1.00	-
632	440022.79	3287118.74	Картометрический метод	1.00	-
633	440008.94	3287127.99	Картометрический метод	1.00	-
634	439920.34	3287185.08	Картометрический метод	1.00	-
635	439916.60	3287187.49	Картометрический метод	1.00	-
636	439942.22	3287225.96	Картометрический метод	1.00	-
637	439942.23	3287225.97	Картометрический метод	1.00	-
638	439937.14	3287230.96	Картометрический метод	1.00	-
639	439927.90	3287243.33	Картометрический метод	1.00	-

2. Сведения о характерных точках границ объекта					
Обозначение характерных точек границ	Координаты, м		Метод определения координат характерной точки	Средняя квадратическая погрешность положения характерной точки (Mt), м	Описание обозначения точки на местности (при наличии)
	X	Y			
1	2	3	4	5	6
640	439932.18	3287251.25	Картометрический метод	1.00	-
641	439944.75	3287296.61	Картометрический метод	1.00	-
642	439938.35	3287316.89	Картометрический метод	1.00	-
643	439865.79	3287360.80	Картометрический метод	1.00	-
644	439728.18	3287399.04	Картометрический метод	1.00	-
591	439601.33	3287299.35	Картометрический метод	1.00	-
645	433466.61	3289459.91	Картометрический метод	1.00	-
646	433443.32	3289387.61	Картометрический метод	1.00	-
647	433434.13	3289359.06	Картометрический метод	1.00	-
648	433387.64	3289214.70	Картометрический метод	1.00	-
649	433117.67	3288376.46	Картометрический метод	1.00	-
650	433291.86	3288368.05	Картометрический метод	1.00	-
651	433350.07	3288533.24	Картометрический метод	1.00	-
652	433398.62	3288755.12	Картометрический метод	1.00	-
653	433524.71	3289077.57	Картометрический метод	1.00	-
654	433546.13	3289132.90	Картометрический метод	1.00	-
655	433558.01	3289202.31	Картометрический метод	1.00	-
656	433561.82	3289224.56	Картометрический метод	1.00	-
657	433562.11	3289229.55	Картометрический метод	1.00	-
658	433599.20	3289223.30	Картометрический метод	1.00	-
659	433629.49	3289386.85	Картометрический метод	1.00	-
660	433840.36	3289352.41	Картометрический метод	1.00	-
661	433891.69	3289471.98	Картометрический метод	1.00	-
662	433855.94	3289495.01	Картометрический метод	1.00	-
663	433849.12	3289499.23	Картометрический метод	1.00	-

2. Сведения о характерных точках границ объекта					
Обозначение характерных точек границ	Координаты, м		Метод определения координат характерной точки	Средняя квадратическая погрешность положения характерной точки (Mt), м	Описание обозначения точки на местности (при наличии)
	X	Y			
1	2	3	4	5	6
664	433835.32	3289506.29	Картометрический метод	1.00	-
665	433823.27	3289519.12	Картометрический метод	1.00	-
666	433797.77	3289546.25	Картометрический метод	1.00	-
667	433795.42	3289553.93	Картометрический метод	1.00	-
668	433787.24	3289545.39	Картометрический метод	1.00	-
669	433757.97	3289571.32	Картометрический метод	1.00	-
670	433751.55	3289579.38	Картометрический метод	1.00	-
671	433723.70	3289614.32	Картометрический метод	1.00	-
672	433729.27	3289620.18	Картометрический метод	1.00	-
673	433723.16	3289625.99	Картометрический метод	1.00	-
674	433724.60	3289627.84	Картометрический метод	1.00	-
675	433718.04	3289636.03	Картометрический метод	1.00	-
676	433724.78	3289640.58	Картометрический метод	1.00	-
677	433704.49	3289663.82	Картометрический метод	1.00	-
678	433712.54	3289672.17	Картометрический метод	1.00	-
679	433708.93	3289677.91	Картометрический метод	1.00	-
680	433676.02	3289717.30	Картометрический метод	1.00	-
681	433660.54	3289735.83	Картометрический метод	1.00	-
682	433661.55	3289740.73	Картометрический метод	1.00	-
683	433648.74	3289758.68	Картометрический метод	1.00	-
684	433642.58	3289767.62	Картометрический метод	1.00	-
685	433641.34	3289769.42	Картометрический метод	1.00	-
686	433635.99	3289777.19	Картометрический метод	1.00	-
687	433611.04	3289810.93	Картометрический метод	1.00	-
688	433592.08	3289849.49	Картометрический метод	1.00	-

2. Сведения о характерных точках границ объекта					
Обозначение характерных точек границ	Координаты, м		Метод определения координат характерной точки	Средняя квадратическая погрешность положения характерной точки (Mt), м	Описание обозначения точки на местности (при наличии)
	X	Y			
1	2	3	4	5	6
645	433466.61	3289459.91	Картометрический метод	1.00	-
689	434637.19	3287233.12	Картометрический метод	1.00	-
690	434616.16	3287214.98	Картометрический метод	1.00	-
691	434576.19	3287189.44	Картометрический метод	1.00	-
692	434551.86	3287158.93	Картометрический метод	1.00	-
693	434508.11	3287089.08	Картометрический метод	1.00	-
694	434482.64	3287047.89	Картометрический метод	1.00	-
695	434413.23	3286946.32	Картометрический метод	1.00	-
696	434405.76	3286937.17	Картометрический метод	1.00	-
697	434372.56	3286887.68	Картометрический метод	1.00	-
698	434502.63	3286791.65	Картометрический метод	1.00	-
699	434471.89	3286749.38	Картометрический метод	1.00	-
700	434529.09	3286707.78	Картометрический метод	1.00	-
701	434492.52	3286656.05	Картометрический метод	1.00	-
702	434649.09	3286539.23	Картометрический метод	1.00	-
703	434649.31	3286539.49	Картометрический метод	1.00	-
704	434716.23	3286624.80	Картометрический метод	1.00	-
705	434723.38	3286622.82	Картометрический метод	1.00	-
706	434730.52	3286620.84	Картометрический метод	1.00	-
707	434930.47	3286880.18	Картометрический метод	1.00	-
708	434942.71	3286904.50	Картометрический метод	1.00	-
709	434959.02	3286936.92	Картометрический метод	1.00	-
710	434964.84	3287003.28	Картометрический метод	1.00	-
711	434884.40	3287024.48	Картометрический метод	1.00	-
712	434883.46	3287025.93	Картометрический метод	1.00	-

2. Сведения о характерных точках границ объекта					
Обозначение характерных точек границ	Координаты, м		Метод определения координат характерной точки	Средняя квадратическая погрешность положения характерной точки (Mt), м	Описание обозначения точки на местности (при наличии)
	X	Y			
1	2	3	4	5	6
713	434850.91	3287025.47	Картометрический метод	1.00	-
714	434689.79	3287309.89	Картометрический метод	1.00	-
715	434694.94	3287318.73	Картометрический метод	1.00	-
716	434690.30	3287325.94	Картометрический метод	1.00	-
689	434637.19	3287233.12	Картометрический метод	1.00	-
717	435850.90	3289146.41	Картометрический метод	1.00	-
718	435796.53	3289123.24	Картометрический метод	1.00	-
719	435793.74	3289122.05	Картометрический метод	1.00	-
720	435792.78	3289112.10	Картометрический метод	1.00	-
721	435789.19	3289074.70	Картометрический метод	1.00	-
722	435784.50	3289071.02	Картометрический метод	1.00	-
723	435806.70	3289034.00	Картометрический метод	1.00	-
724	435828.40	3288997.84	Картометрический метод	1.00	-
725	435850.12	3288961.62	Картометрический метод	1.00	-
726	435874.37	3288935.22	Картометрический метод	1.00	-
727	435874.46	3288931.29	Картометрический метод	1.00	-
728	435854.83	3288911.06	Картометрический метод	1.00	-
729	435852.77	3288908.94	Картометрический метод	1.00	-
730	435864.84	3288895.67	Картометрический метод	1.00	-
731	435867.83	3288892.37	Картометрический метод	1.00	-
732	435882.44	3288876.30	Картометрический метод	1.00	-
733	435911.68	3288842.98	Картометрический метод	1.00	-
734	435934.18	3288822.34	Картометрический метод	1.00	-
735	435941.00	3288811.00	Картометрический метод	1.00	-
736	435972.00	3288786.00	Картометрический метод	1.00	-

2. Сведения о характерных точках границ объекта					
Обозначение характерных точек границ	Координаты, м		Метод определения координат характерной точки	Средняя квадратическая погрешность положения характерной точки (Mt), м	Описание обозначения точки на местности (при наличии)
	X	Y			
1	2	3	4	5	6
737	435954.00	3288763.00	Картометрический метод	1.00	-
738	435935.00	3288741.00	Картометрический метод	1.00	-
739	435917.00	3288718.00	Картометрический метод	1.00	-
740	435898.00	3288695.00	Картометрический метод	1.00	-
741	435918.09	3288677.03	Картометрический метод	1.00	-
742	435927.01	3288686.50	Картометрический метод	1.00	-
743	435949.08	3288665.55	Картометрический метод	1.00	-
744	435966.37	3288652.42	Картометрический метод	1.00	-
745	436011.70	3288626.71	Картометрический метод	1.00	-
746	436016.88	3288614.30	Картометрический метод	1.00	-
747	436025.61	3288595.87	Картометрический метод	1.00	-
748	436043.37	3288561.19	Картометрический метод	1.00	-
749	436074.32	3288558.66	Картометрический метод	1.00	-
750	436089.21	3288560.17	Картометрический метод	1.00	-
751	436114.33	3288562.71	Картометрический метод	1.00	-
752	436117.27	3288533.69	Картометрический метод	1.00	-
753	436121.49	3288492.03	Картометрический метод	1.00	-
754	436126.86	3288487.05	Картометрический метод	1.00	-
755	436127.96	3288486.03	Картометрический метод	1.00	-
756	436137.34	3288477.33	Картометрический метод	1.00	-
757	436271.77	3288352.52	Картометрический метод	1.00	-
758	436322.08	3288311.62	Картометрический метод	1.00	-
759	436255.52	3288232.35	Картометрический метод	1.00	-
760	436230.13	3288257.09	Картометрический метод	1.00	-
761	436206.71	3288279.90	Картометрический метод	1.00	-

2. Сведения о характерных точках границ объекта					
Обозначение характерных точек границ	Координаты, м		Метод определения координат характерной точки	Средняя квадратическая погрешность положения характерной точки (Mt), м	Описание обозначения точки на местности (при наличии)
	X	Y			
1	2	3	4	5	6
762	436173.49	3288312.25	Картометрический метод	1.00	-
763	436156.39	3288330.98	Картометрический метод	1.00	-
764	436139.11	3288349.18	Картометрический метод	1.00	-
765	436122.27	3288367.81	Картометрический метод	1.00	-
766	436104.90	3288388.27	Картометрический метод	1.00	-
767	436058.89	3288374.71	Картометрический метод	1.00	-
768	436066.69	3288347.59	Картометрический метод	1.00	-
769	436100.26	3288228.05	Картометрический метод	1.00	-
770	436100.42	3288227.48	Картометрический метод	1.00	-
771	436100.14	3288226.69	Картометрический метод	1.00	-
772	436099.03	3288223.57	Картометрический метод	1.00	-
773	436094.72	3288211.46	Картометрический метод	1.00	-
774	436093.12	3288206.97	Картометрический метод	1.00	-
775	436092.77	3288205.99	Картометрический метод	1.00	-
776	436091.50	3288202.41	Картометрический метод	1.00	-
777	436126.52	3288208.83	Картометрический метод	1.00	-
778	436150.27	3288191.86	Картометрический метод	1.00	-
779	436157.76	3288185.97	Картометрический метод	1.00	-
780	436171.27	3288176.66	Картометрический метод	1.00	-
781	436171.27	3288176.65	Картометрический метод	1.00	-
782	436193.69	3288158.70	Картометрический метод	1.00	-
783	436193.71	3288158.67	Картометрический метод	1.00	-
784	436188.35	3288150.73	Картометрический метод	1.00	-
785	436160.15	3288116.17	Картометрический метод	1.00	-
786	436153.81	3288109.32	Картометрический метод	1.00	-

2. Сведения о характерных точках границ объекта					
Обозначение характерных точек границ	Координаты, м		Метод определения координат характерной точки	Средняя квадратическая погрешность положения характерной точки (Mt), м	Описание обозначения точки на местности (при наличии)
	X	Y			
1	2	3	4	5	6
787	436149.79	3288105.91	Картометрический метод	1.00	-
788	436187.66	3288075.43	Картометрический метод	1.00	-
789	436195.98	3288058.81	Картометрический метод	1.00	-
790	436239.70	3287993.54	Картометрический метод	1.00	-
791	436249.25	3287957.21	Картометрический метод	1.00	-
792	436249.56	3287920.88	Картометрический метод	1.00	-
793	436247.09	3287907.64	Картометрический метод	1.00	-
794	436275.12	3287863.82	Картометрический метод	1.00	-
795	436277.23	3287854.46	Картометрический метод	1.00	-
796	436280.43	3287835.44	Картометрический метод	1.00	-
797	436284.06	3287813.56	Картометрический метод	1.00	-
798	436291.18	3287782.72	Картометрический метод	1.00	-
799	436293.92	3287771.81	Картометрический метод	1.00	-
800	436300.88	3287781.00	Картометрический метод	1.00	-
801	436302.79	3287790.07	Картометрический метод	1.00	-
802	436303.27	3287804.87	Картометрический метод	1.00	-
803	436304.23	3287810.60	Картометрический метод	1.00	-
804	436306.62	3287829.70	Картометрический метод	1.00	-
805	436309.00	3287851.19	Картометрический метод	1.00	-
806	436316.64	3287875.06	Картометрический метод	1.00	-
807	436327.15	3287897.50	Картометрический метод	1.00	-
808	436333.83	3287913.73	Картометрический метод	1.00	-
809	436337.65	3287935.22	Картометрический метод	1.00	-
810	436341.47	3287961.95	Картометрический метод	1.00	-
811	436345.29	3287987.73	Картометрический метод	1.00	-

2. Сведения о характерных точках границ объекта					
Обозначение характерных точек границ	Координаты, м		Метод определения координат характерной точки	Средняя квадратическая погрешность положения характерной точки (Mt), м	Описание обозначения точки на местности (при наличии)
	X	Y			
1	2	3	4	5	6
812	436354.36	3288019.24	Картометрический метод	1.00	-
813	436362.96	3288043.12	Картометрический метод	1.00	-
814	436367.25	3288068.90	Картометрический метод	1.00	-
815	436373.46	3288094.68	Картометрический метод	1.00	-
816	436383.01	3288130.49	Картометрический метод	1.00	-
817	436387.78	3288151.02	Картометрический метод	1.00	-
818	436404.50	3288214.52	Картометрический метод	1.00	-
819	436406.41	3288219.29	Картометрический метод	1.00	-
820	436393.52	3288244.12	Картометрический метод	1.00	-
821	436385.40	3288266.08	Картометрический метод	1.00	-
822	436380.63	3288278.97	Картометрический метод	1.00	-
823	436371.56	3288292.81	Картометрический метод	1.00	-
824	436352.94	3288323.37	Картометрический метод	1.00	-
825	436332.89	3288349.15	Картометрический метод	1.00	-
826	436324.78	3288354.87	Картометрический метод	1.00	-
827	436302.34	3288367.29	Картометрический метод	1.00	-
828	436286.11	3288384.95	Картометрический метод	1.00	-
829	436274.65	3288405.00	Картометрический метод	1.00	-
830	436263.67	3288436.03	Картометрический метод	1.00	-
831	436260.33	3288442.72	Картометрический метод	1.00	-
832	436250.78	3288471.36	Картометрический метод	1.00	-
833	436237.89	3288484.25	Картометрический метод	1.00	-
834	436228.82	3288499.53	Картометрический метод	1.00	-
835	436222.14	3288508.12	Картометрический метод	1.00	-
836	436216.89	3288518.15	Картометрический метод	1.00	-

2. Сведения о характерных точках границ объекта					
Обозначение характерных точек границ	Координаты, м		Метод определения координат характерной точки	Средняя квадратическая погрешность положения характерной точки (Mt), м	Описание обозначения точки на местности (при наличии)
	X	Y			
1	2	3	4	5	6
837	436211.16	3288540.11	Картометрический метод	1.00	-
838	436211.64	3288551.09	Картометрический метод	1.00	-
839	436203.05	3288588.33	Картометрический метод	1.00	-
840	436197.80	3288595.01	Картометрический метод	1.00	-
841	436173.45	3288639.41	Картометрический метод	1.00	-
842	436172.50	3288647.53	Картометрический метод	1.00	-
843	436161.52	3288662.81	Картометрический метод	1.00	-
844	436159.13	3288671.88	Картометрический метод	1.00	-
845	436154.83	3288676.17	Картометрический метод	1.00	-
846	436147.67	3288693.84	Картометрический метод	1.00	-
847	436143.38	3288706.25	Картометрический метод	1.00	-
848	436133.35	3288713.89	Картометрический метод	1.00	-
849	436117.12	3288728.69	Картометрический метод	1.00	-
850	436109.00	3288747.78	Картометрический метод	1.00	-
851	436101.37	3288754.95	Картометрический метод	1.00	-
852	436086.98	3288767.25	Картометрический метод	1.00	-
853	436073.68	3288786.93	Картометрический метод	1.00	-
854	436067.95	3288797.43	Картометрический метод	1.00	-
855	436055.06	3288801.25	Картометрический метод	1.00	-
856	436041.22	3288814.62	Картометрический метод	1.00	-
857	436020.21	3288841.35	Картометрический метод	1.00	-
858	436009.71	3288853.77	Картометрический метод	1.00	-
859	435989.66	3288871.43	Картометрический метод	1.00	-
860	435970.56	3288896.26	Картометрический метод	1.00	-
861	435966.27	3288904.37	Картометрический метод	1.00	-

2. Сведения о характерных точках границ объекта					
Обозначение характерных точек границ	Координаты, м		Метод определения координат характерной точки	Средняя квадратическая погрешность положения характерной точки (Mt), м	Описание обозначения точки на местности (при наличии)
	X	Y			
1	2	3	4	5	6
862	435950.51	3288926.33	Картометрический метод	1.00	-
863	435929.03	3288954.50	Картометрический метод	1.00	-
864	435919.01	3288969.30	Картометрический метод	1.00	-
865	435913.28	3288987.92	Картометрический метод	1.00	-
866	435903.96	3288999.19	Картометрический метод	1.00	-
867	435890.20	3289008.98	Картометрический метод	1.00	-
868	435877.48	3289023.72	Картометрический метод	1.00	-
869	435870.88	3289042.59	Картометрический метод	1.00	-
870	435869.36	3289061.92	Картометрический метод	1.00	-
871	435865.54	3289068.12	Картометрический метод	1.00	-
872	435861.72	3289077.67	Картометрический метод	1.00	-
873	435853.13	3289106.32	Картометрический метод	1.00	-
874	435853.13	3289131.14	Картометрический метод	1.00	-
875	435859.41	3289150.54	Картометрический метод	1.00	-
717	435850.90	3289146.41	Картометрический метод	1.00	-
876	434841.97	3289270.29	Картометрический метод	1.00	-
877	434841.78	3289267.17	Картометрический метод	1.00	-
878	434841.35	3289260.08	Картометрический метод	1.00	-
879	434839.07	3289222.38	Картометрический метод	1.00	-
880	434839.01	3289221.31	Картометрический метод	1.00	-
881	434836.35	3289177.54	Картометрический метод	1.00	-
882	434836.29	3289176.46	Картометрический метод	1.00	-
883	434833.63	3289132.51	Картометрический метод	1.00	-
884	434833.56	3289131.48	Картометрический метод	1.00	-
885	434833.54	3289131.08	Картометрический метод	1.00	-

2. Сведения о характерных точках границ объекта					
Обозначение характерных точек границ	Координаты, м		Метод определения координат характерной точки	Средняя квадратическая погрешность положения характерной точки (Mt), м	Описание обозначения точки на местности (при наличии)
	X	Y			
1	2	3	4	5	6
886	434831.28	3289087.77	Картометрический метод	1.00	-
887	434831.22	3289086.72	Картометрический метод	1.00	-
888	434829.11	3289046.43	Картометрический метод	1.00	-
889	434829.09	3289045.98	Картометрический метод	1.00	-
890	434828.21	3289029.27	Картометрический метод	1.00	-
891	434824.63	3288949.22	Картометрический метод	1.00	-
892	434822.67	3288885.86	Картометрический метод	1.00	-
893	434815.74	3288803.28	Картометрический метод	1.00	-
894	434812.28	3288783.53	Картометрический метод	1.00	-
895	434805.90	3288765.94	Картометрический метод	1.00	-
896	434798.20	3288756.25	Картометрический метод	1.00	-
897	434797.67	3288755.59	Картометрический метод	1.00	-
898	434694.37	3288618.32	Картометрический метод	1.00	-
899	434689.00	3288603.94	Картометрический метод	1.00	-
900	434681.99	3288582.84	Картометрический метод	1.00	-
901	434680.92	3288559.62	Картометрический метод	1.00	-
902	434685.94	3288499.87	Картометрический метод	1.00	-
903	434695.45	3288441.27	Картометрический метод	1.00	-
904	434696.98	3288426.68	Картометрический метод	1.00	-
905	434695.58	3288413.91	Картометрический метод	1.00	-
906	434684.76	3288383.38	Картометрический метод	1.00	-
907	434645.81	3288290.85	Картометрический метод	1.00	-
908	434639.14	3288280.10	Картометрический метод	1.00	-
909	434625.73	3288265.48	Картометрический метод	1.00	-
910	434596.79	3288246.79	Картометрический метод	1.00	-

2. Сведения о характерных точках границ объекта					
Обозначение характерных точек границ	Координаты, м		Метод определения координат характерной точки	Средняя квадратическая погрешность положения характерной точки (Mt), м	Описание обозначения точки на местности (при наличии)
	X	Y			
1	2	3	4	5	6
911	434578.71	3288234.61	Картометрический метод	1.00	-
912	434554.57	3288217.63	Картометрический метод	1.00	-
913	434532.38	3288202.02	Картометрический метод	1.00	-
914	434486.57	3288169.82	Картометрический метод	1.00	-
915	434472.46	3288155.58	Картометрический метод	1.00	-
916	434460.27	3288141.69	Картометрический метод	1.00	-
917	434442.96	3288122.03	Картометрический метод	1.00	-
918	434433.47	3288111.00	Картометрический метод	1.00	-
919	434416.34	3288100.88	Картометрический метод	1.00	-
920	434396.29	3288093.96	Картометрический метод	1.00	-
921	434383.79	3288091.33	Картометрический метод	1.00	-
922	434368.03	3288090.28	Картометрический метод	1.00	-
923	434351.90	3288093.72	Картометрический метод	1.00	-
924	434368.98	3288073.54	Картометрический метод	1.00	-
925	434386.13	3288061.62	Картометрический метод	1.00	-
926	434386.95	3288061.05	Картометрический метод	1.00	-
927	434410.41	3288040.56	Картометрический метод	1.00	-
928	434429.03	3288021.46	Картометрический метод	1.00	-
929	434418.79	3288009.37	Картометрический метод	1.00	-
930	434427.29	3288001.87	Картометрический метод	1.00	-
931	434430.66	3287999.38	Картометрический метод	1.00	-
932	434435.29	3287999.32	Картометрический метод	1.00	-
933	434441.80	3288008.62	Картометрический метод	1.00	-
934	434466.16	3287990.62	Картометрический метод	1.00	-
935	434493.26	3288018.04	Картометрический метод	1.00	-

2. Сведения о характерных точках границ объекта					
Обозначение характерных точек границ	Координаты, м		Метод определения координат характерной точки	Средняя квадратическая погрешность положения характерной точки (Mt), м	Описание обозначения точки на местности (при наличии)
	X	Y			
1	2	3	4	5	6
936	434508.73	3288042.79	Картометрический метод	1.00	-
937	434523.42	3288034.89	Картометрический метод	1.00	-
938	434544.89	3288023.34	Картометрический метод	1.00	-
939	434567.40	3288074.55	Картометрический метод	1.00	-
940	434572.20	3288092.66	Картометрический метод	1.00	-
941	434659.42	3288061.32	Картометрический метод	1.00	-
942	434675.73	3288164.32	Картометрический метод	1.00	-
943	434687.64	3288228.89	Картометрический метод	1.00	-
944	434689.08	3288236.72	Картометрический метод	1.00	-
945	434697.86	3288260.45	Картометрический метод	1.00	-
946	434729.55	3288325.98	Картометрический метод	1.00	-
947	434743.74	3288336.38	Картометрический метод	1.00	-
948	434707.52	3288380.04	Картометрический метод	1.00	-
949	434759.22	3288425.32	Картометрический метод	1.00	-
950	434790.16	3288451.11	Картометрический метод	1.00	-
951	434790.16	3288451.37	Картометрический метод	1.00	-
952	434790.34	3288482.90	Картометрический метод	1.00	-
953	434793.51	3288593.05	Картометрический метод	1.00	-
954	434793.90	3288606.83	Картометрический метод	1.00	-
955	434808.37	3288617.45	Картометрический метод	1.00	-
956	434990.56	3288743.80	Картометрический метод	1.00	-
957	434887.14	3288799.02	Картометрический метод	1.00	-
958	434888.52	3288828.61	Картометрический метод	1.00	-
959	434912.67	3288842.54	Картометрический метод	1.00	-
960	434911.60	3288874.58	Картометрический метод	1.00	-

2. Сведения о характерных точках границ объекта					
Обозначение характерных точек границ	Координаты, м		Метод определения координат характерной точки	Средняя квадратическая погрешность положения характерной точки (Mt), м	Описание обозначения точки на местности (при наличии)
	X	Y			
1	2	3	4	5	6
961	434937.11	3288906.94	Картометрический метод	1.00	-
962	434971.60	3288949.81	Картометрический метод	1.00	-
963	434976.52	3288954.42	Картометрический метод	1.00	-
964	434959.12	3288975.51	Картометрический метод	1.00	-
965	434986.10	3289001.24	Картометрический метод	1.00	-
966	434984.09	3289003.44	Картометрический метод	1.00	-
967	434978.46	3289008.89	Картометрический метод	1.00	-
968	434980.98	3289010.84	Картометрический метод	1.00	-
969	435001.48	3289033.36	Картометрический метод	1.00	-
970	434997.63	3289037.62	Картометрический метод	1.00	-
971	435017.99	3289056.02	Картометрический метод	1.00	-
972	435020.79	3289053.10	Картометрический метод	1.00	-
973	435046.04	3289071.34	Картометрический метод	1.00	-
974	435046.73	3289070.60	Картометрический метод	1.00	-
975	435069.14	3289091.52	Картометрический метод	1.00	-
976	435053.33	3289108.93	Картометрический метод	1.00	-
977	435040.51	3289129.19	Картометрический метод	1.00	-
978	435061.61	3289142.86	Картометрический метод	1.00	-
979	435062.70	3289141.18	Картометрический метод	1.00	-
980	435083.85	3289154.88	Картометрический метод	1.00	-
981	435079.58	3289162.01	Картометрический метод	1.00	-
982	435063.61	3289196.95	Картометрический метод	1.00	-
983	435051.57	3289200.43	Картометрический метод	1.00	-
984	435029.63	3289207.03	Картометрический метод	1.00	-
985	434956.46	3289125.47	Картометрический метод	1.00	-

2. Сведения о характерных точках границ объекта					
Обозначение характерных точек границ	Координаты, м		Метод определения координат характерной точки	Средняя квадратическая погрешность положения характерной точки (Mt), м	Описание обозначения точки на местности (при наличии)
	X	Y			
1	2	3	4	5	6
986	434902.51	3289127.85	Картометрический метод	1.00	-
987	434903.47	3289148.14	Картометрический метод	1.00	-
988	434909.08	3289241.98	Картометрический метод	1.00	-
989	434902.13	3289244.02	Картометрический метод	1.00	-
990	434881.95	3289252.33	Картометрический метод	1.00	-
991	434866.21	3289261.82	Картометрический метод	1.00	-
992	434842.97	3289278.41	Картометрический метод	1.00	-
876	434841.97	3289270.29	Картометрический метод	1.00	-
993	437175.81	3287888.09	Картометрический метод	1.00	-
994	437166.15	3287870.53	Картометрический метод	1.00	-
995	437156.67	3287853.63	Картометрический метод	1.00	-
996	437146.23	3287835.01	Картометрический метод	1.00	-
997	437111.42	3287772.89	Картометрический метод	1.00	-
998	437061.66	3287811.76	Картометрический метод	1.00	-
999	437048.89	3287819.84	Картометрический метод	1.00	-
1000	437036.45	3287829.86	Картометрический метод	1.00	-
1001	437028.04	3287831.88	Картометрический метод	1.00	-
1002	437004.29	3287844.89	Картометрический метод	1.00	-
1003	436995.21	3287851.00	Картометрический метод	1.00	-
1004	436974.15	3287851.47	Картометрический метод	1.00	-
1005	436964.77	3287853.60	Картометрический метод	1.00	-
1006	436954.11	3287862.67	Картометрический метод	1.00	-
1007	436947.36	3287869.74	Картометрический метод	1.00	-
1008	436929.06	3287890.86	Картометрический метод	1.00	-
1009	436927.17	3287888.37	Картометрический метод	1.00	-

2. Сведения о характерных точках границ объекта					
Обозначение характерных точек границ	Координаты, м		Метод определения координат характерной точки	Средняя квадратическая погрешность положения характерной точки (Mt), м	Описание обозначения точки на местности (при наличии)
	X	Y			
1	2	3	4	5	6
1010	436916.86	3287895.18	Картометрический метод	1.00	-
1011	436887.63	3287904.99	Картометрический метод	1.00	-
1012	436875.94	3287904.41	Картометрический метод	1.00	-
1013	436829.73	3287881.88	Картометрический метод	1.00	-
1014	436810.34	3287870.06	Картометрический метод	1.00	-
1015	436826.33	3287854.95	Картометрический метод	1.00	-
1016	436821.46	3287849.79	Картометрический метод	1.00	-
1017	436843.00	3287833.98	Картометрический метод	1.00	-
1018	436851.46	3287844.68	Картометрический метод	1.00	-
1019	436859.47	3287837.81	Картометрический метод	1.00	-
1020	436849.89	3287825.08	Картометрический метод	1.00	-
1021	436872.07	3287807.78	Картометрический метод	1.00	-
1022	436875.96	3287814.10	Картометрический метод	1.00	-
1023	436893.70	3287803.76	Картометрический метод	1.00	-
1024	436915.73	3287783.50	Картометрический метод	1.00	-
1025	436932.36	3287772.69	Картометрический метод	1.00	-
1026	436953.25	3287762.13	Картометрический метод	1.00	-
1027	436975.26	3287756.02	Картометрический метод	1.00	-
1028	436985.43	3287754.65	Картометрический метод	1.00	-
1029	437002.66	3287740.77	Картометрический метод	1.00	-
1030	437030.41	3287723.67	Картометрический метод	1.00	-
1031	437029.19	3287720.93	Картометрический метод	1.00	-
1032	437041.04	3287714.52	Картометрический метод	1.00	-
1033	437048.96	3287726.26	Картометрический метод	1.00	-
1034	437064.36	3287715.82	Картометрический метод	1.00	-

2. Сведения о характерных точках границ объекта					
Обозначение характерных точек границ	Координаты, м		Метод определения координат характерной точки	Средняя квадратическая погрешность положения характерной точки (Mt), м	Описание обозначения точки на местности (при наличии)
	X	Y			
1	2	3	4	5	6
1035	437060.58	3287707.84	Картометрический метод	1.00	-
1036	437072.61	3287701.50	Картометрический метод	1.00	-
1037	437099.09	3287688.13	Картометрический метод	1.00	-
1038	437132.84	3287670.87	Картометрический метод	1.00	-
1039	437153.59	3287657.42	Картометрический метод	1.00	-
1040	437180.34	3287653.83	Картометрический метод	1.00	-
1041	437190.41	3287652.19	Картометрический метод	1.00	-
1042	437189.20	3287658.04	Картометрический метод	1.00	-
1043	437190.63	3287665.54	Картометрический метод	1.00	-
1044	437193.82	3287669.74	Картометрический метод	1.00	-
1045	437200.57	3287671.50	Картометрический метод	1.00	-
1046	437220.85	3287663.91	Картометрический метод	1.00	-
1047	437240.29	3287646.92	Картометрический метод	1.00	-
1048	437231.03	3287633.65	Картометрический метод	1.00	-
1049	437244.34	3287625.50	Картометрический метод	1.00	-
1050	437261.00	3287616.54	Картометрический метод	1.00	-
1051	437265.54	3287625.61	Картометрический метод	1.00	-
1052	437271.36	3287637.23	Картометрический метод	1.00	-
1053	437289.01	3287630.57	Картометрический метод	1.00	-
1054	437299.27	3287646.18	Картометрический метод	1.00	-
1055	437337.63	3287618.27	Картометрический метод	1.00	-
1056	437358.05	3287648.07	Картометрический метод	1.00	-
1057	437387.79	3287621.93	Картометрический метод	1.00	-
1058	437388.32	3287620.73	Картометрический метод	1.00	-
1059	437404.75	3287623.97	Картометрический метод	1.00	-

2. Сведения о характерных точках границ объекта					
Обозначение характерных точек границ	Координаты, м		Метод определения координат характерной точки	Средняя квадратическая погрешность положения характерной точки (Mt), м	Описание обозначения точки на местности (при наличии)
	X	Y			
1	2	3	4	5	6
1060	437411.37	3287626.26	Картометрический метод	1.00	-
1061	437529.39	3287463.51	Картометрический метод	1.00	-
1062	437517.11	3287451.78	Картометрический метод	1.00	-
1063	437521.77	3287446.24	Картометрический метод	1.00	-
1064	437540.21	3287427.05	Картометрический метод	1.00	-
1065	437586.41	3287384.92	Картометрический метод	1.00	-
1066	437587.27	3287383.81	Картометрический метод	1.00	-
1067	437593.32	3287375.99	Картометрический метод	1.00	-
1068	437596.46	3287368.97	Картометрический метод	1.00	-
1069	437562.99	3287340.56	Картометрический метод	1.00	-
1070	437552.00	3287330.34	Картометрический метод	1.00	-
1071	437542.95	3287316.22	Картометрический метод	1.00	-
1072	437541.43	3287311.65	Картометрический метод	1.00	-
1073	437543.57	3287309.45	Картометрический метод	1.00	-
1074	437604.66	3287368.48	Картометрический метод	1.00	-
1075	437682.23	3287443.44	Картометрический метод	1.00	-
1076	437798.11	3287557.68	Картометрический метод	1.00	-
1077	437795.56	3287559.99	Картометрический метод	1.00	-
1078	437776.97	3287575.84	Картометрический метод	1.00	-
1079	437749.51	3287594.08	Картометрический метод	1.00	-
1080	437736.78	3287599.64	Картометрический метод	1.00	-
1081	437689.67	3287627.37	Картометрический метод	1.00	-
1082	437661.75	3287641.50	Картометрический метод	1.00	-
1083	437642.20	3287645.62	Картометрический метод	1.00	-
1084	437629.78	3287626.02	Картометрический метод	1.00	-

2. Сведения о характерных точках границ объекта					
Обозначение характерных точек границ	Координаты, м		Метод определения координат характерной точки	Средняя квадратическая погрешность положения характерной точки (Mt), м	Описание обозначения точки на местности (при наличии)
	X	Y			
1	2	3	4	5	6
1085	437629.98	3287620.67	Картометрический метод	1.00	-
1086	437630.71	3287619.78	Картометрический метод	1.00	-
1087	437634.06	3287615.71	Картометрический метод	1.00	-
1088	437625.18	3287602.42	Картометрический метод	1.00	-
1089	437601.65	3287616.87	Картометрический метод	1.00	-
1090	437602.39	3287619.48	Картометрический метод	1.00	-
1091	437596.80	3287623.04	Картометрический метод	1.00	-
1092	437589.39	3287626.34	Картометрический метод	1.00	-
1093	437609.45	3287663.89	Картометрический метод	1.00	-
1094	437580.57	3287679.41	Картометрический метод	1.00	-
1095	437571.20	3287683.77	Картометрический метод	1.00	-
1096	437520.07	3287697.89	Картометрический метод	1.00	-
1097	437488.26	3287714.00	Картометрический метод	1.00	-
1098	437445.33	3287738.34	Картометрический метод	1.00	-
1099	437393.80	3287773.29	Картометрический метод	1.00	-
1100	437352.58	3287809.16	Картометрический метод	1.00	-
1101	437318.94	3287839.52	Картометрический метод	1.00	-
1102	437307.89	3287849.50	Картометрический метод	1.00	-
1103	437280.62	3287870.32	Картометрический метод	1.00	-
1104	437254.10	3287886.64	Картометрический метод	1.00	-
1105	437236.51	3287889.58	Картометрический метод	1.00	-
1106	437236.14	3287889.00	Картометрический метод	1.00	-
1107	437230.47	3287880.15	Картометрический метод	1.00	-
1108	437207.58	3287881.34	Картометрический метод	1.00	-
1109	437202.81	3287905.01	Картометрический метод	1.00	-

2. Сведения о характерных точках границ объекта					
Обозначение характерных точек границ	Координаты, м		Метод определения координат характерной точки	Средняя квадратическая погрешность положения характерной точки (Mt), м	Описание обозначения точки на местности (при наличии)
	X	Y			
1	2	3	4	5	6
1110	437199.59	3287897.69	Картометрический метод	1.00	-
1111	437185.30	3287905.44	Картометрический метод	1.00	-
993	437175.81	3287888.09	Картометрический метод	1.00	-
1112	436273.70	3287638.92	Картометрический метод	1.00	-
1113	436277.51	3287606.16	Картометрический метод	1.00	-
1114	436284.25	3287607.67	Картометрический метод	1.00	-
1115	436282.24	3287569.98	Картометрический метод	1.00	-
1116	436266.34	3287531.17	Картометрический метод	1.00	-
1117	436265.53	3287501.36	Картометрический метод	1.00	-
1118	436245.54	3287502.03	Картометрический метод	1.00	-
1119	436237.98	3287498.70	Картометрический метод	1.00	-
1120	436236.80	3287473.81	Картометрический метод	1.00	-
1121	436235.17	3287450.61	Картометрический метод	1.00	-
1122	436219.78	3287443.43	Картометрический метод	1.00	-
1123	436208.25	3287441.04	Картометрический метод	1.00	-
1124	436208.25	3287440.03	Картометрический метод	1.00	-
1125	436208.24	3287440.03	Картометрический метод	1.00	-
1126	436196.01	3287438.72	Картометрический метод	1.00	-
1127	436184.00	3287438.62	Картометрический метод	1.00	-
1128	436157.95	3287433.38	Картометрический метод	1.00	-
1129	436155.93	3287429.06	Картометрический метод	1.00	-
1130	436151.42	3287419.43	Картометрический метод	1.00	-
1131	436147.05	3287414.39	Картометрический метод	1.00	-
1132	436142.27	3287410.91	Картометрический метод	1.00	-
1133	436157.91	3287354.02	Картометрический метод	1.00	-

2. Сведения о характерных точках границ объекта					
Обозначение характерных точек границ	Координаты, м		Метод определения координат характерной точки	Средняя квадратическая погрешность положения характерной точки (Mt), м	Описание обозначения точки на местности (при наличии)
	X	Y			
1	2	3	4	5	6
1134	436109.57	3287341.09	Картометрический метод	1.00	-
1135	436095.72	3287386.04	Картометрический метод	1.00	-
1136	436037.86	3287373.32	Картометрический метод	1.00	-
1137	436025.28	3287399.84	Картометрический метод	1.00	-
1138	436013.29	3287392.38	Картометрический метод	1.00	-
1139	436002.32	3287385.46	Картометрический метод	1.00	-
1140	436017.30	3287377.82	Картометрический метод	1.00	-
1141	436631.84	3287064.19	Картометрический метод	1.00	-
1142	436710.03	3287204.83	Картометрический метод	1.00	-
1143	436687.69	3287243.81	Картометрический метод	1.00	-
1144	436682.87	3287257.56	Картометрический метод	1.00	-
1145	436676.10	3287256.33	Картометрический метод	1.00	-
1146	436659.87	3287249.17	Картометрический метод	1.00	-
1147	436642.21	3287245.35	Картометрический метод	1.00	-
1148	436615.95	3287246.78	Картометрический метод	1.00	-
1149	436595.90	3287252.51	Картометрический метод	1.00	-
1150	436583.01	3287259.19	Картометрический метод	1.00	-
1151	436563.44	3287272.56	Картометрический метод	1.00	-
1152	436548.64	3287286.88	Картометрический метод	1.00	-
1153	436532.41	3287296.43	Картометрический метод	1.00	-
1154	436511.02	3287319.26	Картометрический метод	1.00	-
1155	436483.24	3287354.19	Картометрический метод	1.00	-
1156	436474.17	3287372.81	Картометрический метод	1.00	-
1157	436461.28	3287389.04	Картометрический метод	1.00	-
1158	436441.23	3287422.46	Картометрический метод	1.00	-

2. Сведения о характерных точках границ объекта					
Обозначение характерных точек границ	Координаты, м		Метод определения координат характерной точки	Средняя квадратическая погрешность положения характерной точки (Mt), м	Описание обозначения точки на местности (при наличии)
	X	Y			
1	2	3	4	5	6
1159	436427.86	3287443.95	Картометрический метод	1.00	-
1160	436416.40	3287466.86	Картометрический метод	1.00	-
1161	436404.47	3287483.57	Картометрический метод	1.00	-
1162	436382.51	3287508.87	Картометрический метод	1.00	-
1163	436357.84	3287544.58	Картометрический метод	1.00	-
1164	436335.25	3287585.26	Картометрический метод	1.00	-
1165	436317.35	3287625.69	Картометрический метод	1.00	-
1166	436299.38	3287679.21	Картометрический метод	1.00	-
1112	436273.70	3287638.92	Картометрический метод	1.00	-
1167	432640.39	3288128.31	Картометрический метод	1.00	-
1168	432951.58	3288121.70	Картометрический метод	1.00	-
1169	433057.81	3288451.66	Картометрический метод	1.00	-
1170	432775.79	3288542.89	Картометрический метод	1.00	-
1167	432640.39	3288128.31	Картометрический метод	1.00	-
1171	432951.21	3289015.58	Картометрический метод	1.00	-
1172	432950.08	3289012.11	Картометрический метод	1.00	-
1173	433211.06	3288927.68	Картометрический метод	1.00	-
1174	433211.06	3288927.67	Картометрический метод	1.00	-
1175	433333.39	3289307.66	Картометрический метод	1.00	-
1176	433074.01	3289391.57	Картометрический метод	1.00	-
1171	432951.21	3289015.58	Картометрический метод	1.00	-
1177	433196.96	3289767.99	Картометрический метод	1.00	-
1178	433125.71	3289549.84	Картометрический метод	1.00	-
1179	433098.85	3289467.62	Картометрический метод	1.00	-
1180	433146.43	3289452.23	Картометрический метод	1.00	-

2. Сведения о характерных точках границ объекта					
Обозначение характерных точек границ	Координаты, м		Метод определения координат характерной точки	Средняя квадратическая погрешность положения характерной точки (Mt), м	Описание обозначения точки на местности (при наличии)
	X	Y			
1	2	3	4	5	6
1181	433196.29	3289436.10	Картометрический метод	1.00	-
1182	433253.37	3289417.63	Картометрический метод	1.00	-
1183	433315.93	3289397.39	Картометрический метод	1.00	-
1184	433357.88	3289383.72	Картометрический метод	1.00	-
1185	433367.08	3289412.28	Картометрический метод	1.00	-
1186	433502.75	3289833.70	Картометрический метод	1.00	-
1177	433196.96	3289767.99	Картометрический метод	1.00	-
1187	437018.25	3289368.37	Картометрический метод	1.00	-
1188	436987.66	3289328.81	Картометрический метод	1.00	-
1189	436954.15	3289286.42	Картометрический метод	1.00	-
1190	437080.20	3289184.74	Картометрический метод	1.00	-
1191	437207.81	3289081.87	Картометрический метод	1.00	-
1192	437394.03	3288931.78	Картометрический метод	1.00	-
1193	437597.26	3288768.35	Картометрический метод	1.00	-
1194	437675.10	3288705.64	Картометрический метод	1.00	-
1195	437757.98	3288784.07	Картометрический метод	1.00	-
1196	437021.31	3289372.23	Картометрический метод	1.00	-
1187	437018.25	3289368.37	Картометрический метод	1.00	-
1197	436650.34	3290793.06	Картометрический метод	1.00	-
1198	436707.20	3290744.54	Картометрический метод	1.00	-
1199	436693.20	3290728.13	Картометрический метод	1.00	-
1200	436728.98	3290697.59	Картометрический метод	1.00	-
1201	436657.50	3290613.83	Картометрический метод	1.00	-
1202	436564.58	3290692.58	Картометрический метод	1.00	-
1203	436560.95	3290688.48	Картометрический метод	1.00	-

2. Сведения о характерных точках границ объекта					
Обозначение характерных точек границ	Координаты, м		Метод определения координат характерной точки	Средняя квадратическая погрешность положения характерной точки (Mt), м	Описание обозначения точки на местности (при наличии)
	X	Y			
1	2	3	4	5	6
1204	436401.48	3290508.48	Картометрический метод	1.00	-
1205	436377.19	3290475.08	Картометрический метод	1.00	-
1206	436367.61	3290452.97	Картометрический метод	1.00	-
1207	436364.24	3290422.59	Картометрический метод	1.00	-
1208	436364.46	3290337.43	Картометрический метод	1.00	-
1209	436361.47	3290310.13	Картометрический метод	1.00	-
1210	436279.94	3290206.32	Картометрический метод	1.00	-
1211	436278.52	3290204.45	Картометрический метод	1.00	-
1212	436294.41	3290190.04	Картометрический метод	1.00	-
1213	436349.83	3290139.77	Картометрический метод	1.00	-
1214	436351.28	3290138.45	Картометрический метод	1.00	-
1215	436351.32	3290138.41	Картометрический метод	1.00	-
1216	436355.64	3290134.69	Картометрический метод	1.00	-
1217	436411.53	3290199.58	Картометрический метод	1.00	-
1218	436430.30	3290221.37	Картометрический метод	1.00	-
1219	436433.34	3290224.90	Картометрический метод	1.00	-
1220	436467.81	3290264.92	Картометрический метод	1.00	-
1221	436502.34	3290305.01	Картометрический метод	1.00	-
1222	436514.41	3290319.02	Картометрический метод	1.00	-
1223	436511.10	3290322.22	Картометрический метод	1.00	-
1224	436523.35	3290336.43	Картометрический метод	1.00	-
1225	436516.00	3290343.27	Картометрический метод	1.00	-
1226	436526.30	3290355.14	Картометрический метод	1.00	-
1227	436539.37	3290370.28	Картометрический метод	1.00	-
1228	436550.89	3290383.65	Картометрический метод	1.00	-

2. Сведения о характерных точках границ объекта					
Обозначение характерных точек границ	Координаты, м		Метод определения координат характерной точки	Средняя квадратическая погрешность положения характерной точки (Mt), м	Описание обозначения точки на местности (при наличии)
	X	Y			
1	2	3	4	5	6
1229	436558.25	3290376.84	Картометрический метод	1.00	-
1230	436565.38	3290385.09	Картометрический метод	1.00	-
1231	436569.30	3290380.53	Картометрический метод	1.00	-
1232	436722.15	3290558.82	Картометрический метод	1.00	-
1233	436718.13	3290562.02	Картометрический метод	1.00	-
1234	436667.83	3290605.19	Картометрический метод	1.00	-
1235	436699.83	3290642.64	Картометрический метод	1.00	-
1236	436702.38	3290640.60	Картометрический метод	1.00	-
1237	436705.72	3290644.68	Картометрический метод	1.00	-
1238	436703.31	3290646.70	Картометрический метод	1.00	-
1239	436739.18	3290688.74	Картометрический метод	1.00	-
1240	436742.13	3290692.14	Картометрический метод	1.00	-
1241	436740.21	3290693.92	Картометрический метод	1.00	-
1242	436743.51	3290697.57	Картометрический метод	1.00	-
1243	436745.37	3290695.93	Картометрический метод	1.00	-
1244	436777.26	3290733.24	Картометрический метод	1.00	-
1245	436674.70	3290820.06	Картометрический метод	1.00	-
1197	436650.34	3290793.06	Картометрический метод	1.00	-
1246	439357.46	3286934.76	Картометрический метод	1.00	-
1247	439362.57	3286932.42	Картометрический метод	1.00	-
1248	439372.16	3286951.39	Картометрический метод	1.00	-
1249	439745.24	3286766.09	Картометрический метод	1.00	-
1250	440225.48	3286542.53	Картометрический метод	1.00	-
1251	440226.97	3286541.72	Картометрический метод	1.00	-
1252	440227.02	3286541.70	Картометрический метод	1.00	-

2. Сведения о характерных точках границ объекта					
Обозначение характерных точек границ	Координаты, м		Метод определения координат характерной точки	Средняя квадратическая погрешность положения характерной точки (Mt), м	Описание обозначения точки на местности (при наличии)
	X	Y			
1	2	3	4	5	6
1253	440322.17	3286510.14	Картометрический метод	1.00	-
1254	440324.75	3286509.05	Картометрический метод	1.00	-
1255	440524.31	3286443.11	Картометрический метод	1.00	-
1256	440526.01	3286448.12	Картометрический метод	1.00	-
1257	440327.10	3286515.69	Картометрический метод	1.00	-
1258	440186.78	3286566.56	Картометрический метод	1.00	-
1259	440139.67	3286595.67	Картометрический метод	1.00	-
1260	440093.40	3286634.00	Картометрический метод	1.00	-
1261	439973.20	3286725.08	Картометрический метод	1.00	-
1262	439959.75	3286743.98	Картометрический метод	1.00	-
1263	439907.35	3286786.01	Картометрический метод	1.00	-
1264	439833.04	3286845.62	Картометрический метод	1.00	-
1265	439769.79	3286896.41	Картометрический метод	1.00	-
1266	439713.18	3286930.30	Картометрический метод	1.00	-
1267	439668.58	3286966.16	Картометрический метод	1.00	-
1268	439600.83	3287029.67	Картометрический метод	1.00	-
1269	439518.92	3287094.91	Картометрический метод	1.00	-
1270	439462.86	3287142.85	Картометрический метод	1.00	-
1246	439357.46	3286934.76	Картометрический метод	1.00	-
1271	435219.92	3291244.99	Картометрический метод	1.00	-
1272	435243.43	3291186.33	Картометрический метод	1.00	-
1273	435245.78	3291183.19	Картометрический метод	1.00	-
1274	435247.35	3291179.95	Картометрический метод	1.00	-
1275	435247.82	3291177.56	Картометрический метод	1.00	-
1276	435247.89	3291172.67	Картометрический метод	1.00	-

2. Сведения о характерных точках границ объекта					
Обозначение характерных точек границ	Координаты, м		Метод определения координат характерной точки	Средняя квадратическая погрешность положения характерной точки (Mt), м	Описание обозначения точки на местности (при наличии)
	X	Y			
1	2	3	4	5	6
1277	435432.69	3290695.38	Картометрический метод	1.00	-
1278	435433.84	3290693.95	Картометрический метод	1.00	-
1279	435453.89	3290668.93	Картометрический метод	1.00	-
1280	435481.10	3290637.14	Картометрический метод	1.00	-
1281	435483.19	3290635.54	Картометрический метод	1.00	-
1282	435624.39	3290526.43	Картометрический метод	1.00	-
1283	435629.16	3290523.31	Картометрический метод	1.00	-
1284	435613.10	3290567.90	Картометрический метод	1.00	-
1285	435605.00	3290578.93	Картометрический метод	1.00	-
1286	435599.13	3290589.43	Картометрический метод	1.00	-
1287	435596.80	3290597.80	Картометрический метод	1.00	-
1288	435596.40	3290605.22	Картометрический метод	1.00	-
1289	435597.22	3290616.04	Картометрический метод	1.00	-
1290	435600.74	3290626.50	Картометрический метод	1.00	-
1291	435608.33	3290637.92	Картометрический метод	1.00	-
1292	435634.67	3290670.62	Картометрический метод	1.00	-
1293	435632.30	3290672.61	Картометрический метод	1.00	-
1294	435628.77	3290670.78	Картометрический метод	1.00	-
1295	435624.81	3290670.42	Картометрический метод	1.00	-
1296	435621.01	3290671.62	Картометрический метод	1.00	-
1297	435617.96	3290674.17	Картометрический метод	1.00	-
1298	435616.11	3290677.69	Картометрический метод	1.00	-
1299	435615.76	3290681.66	Картометрический метод	1.00	-
1300	435616.94	3290685.45	Картометрический метод	1.00	-
1301	435619.51	3290688.51	Картометрический метод	1.00	-

2. Сведения о характерных точках границ объекта					
Обозначение характерных точек границ	Координаты, м		Метод определения координат характерной точки	Средняя квадратическая погрешность положения характерной точки (Mt), м	Описание обозначения точки на местности (при наличии)
	X	Y			
1	2	3	4	5	6
1302	435623.03	3290690.35	Картометрический метод	1.00	-
1303	435627.00	3290690.70	Картометрический метод	1.00	-
1304	435630.79	3290689.52	Картометрический метод	1.00	-
1305	435633.84	3290686.96	Картометрический метод	1.00	-
1306	435635.68	3290683.43	Картометрический метод	1.00	-
1307	435636.04	3290679.47	Картометрический метод	1.00	-
1308	435634.85	3290675.67	Картометрический метод	1.00	-
1309	435637.11	3290673.79	Картометрический метод	1.00	-
1310	435643.58	3290682.23	Картометрический метод	1.00	-
1311	435645.19	3290684.34	Картометрический метод	1.00	-
1312	435640.34	3290688.46	Картометрический метод	1.00	-
1313	435628.84	3290698.21	Картометрический метод	1.00	-
1314	435624.50	3290701.89	Картометрический метод	1.00	-
1315	435588.50	3290732.44	Картометрический метод	1.00	-
1316	435587.73	3290733.09	Картометрический метод	1.00	-
1317	435574.42	3290744.40	Картометрический метод	1.00	-
1318	435568.61	3290753.98	Картометрический метод	1.00	-
1319	435563.88	3290761.78	Картометрический метод	1.00	-
1320	435563.72	3290762.17	Картометрический метод	1.00	-
1321	435559.97	3290768.22	Картометрический метод	1.00	-
1322	435558.68	3290772.61	Картометрический метод	1.00	-
1323	435544.72	3290820.04	Картометрический метод	1.00	-
1324	435543.94	3290821.10	Картометрический метод	1.00	-
1325	435510.08	3290867.09	Картометрический метод	1.00	-
1326	435517.95	3290872.86	Картометрический метод	1.00	-

2. Сведения о характерных точках границ объекта					
Обозначение характерных точек границ	Координаты, м		Метод определения координат характерной точки	Средняя квадратическая погрешность положения характерной точки (Mt), м	Описание обозначения точки на местности (при наличии)
	X	Y			
1	2	3	4	5	6
1327	435533.83	3290884.49	Картометрический метод	1.00	-
1328	435495.28	3290939.83	Картометрический метод	1.00	-
1329	435415.88	3291074.09	Картометрический метод	1.00	-
1330	435413.34	3291072.38	Картометрический метод	1.00	-
1331	435402.11	3291096.58	Картометрический метод	1.00	-
1332	435409.63	3291100.99	Картометрический метод	1.00	-
1333	435341.52	3291241.52	Картометрический метод	1.00	-
1334	435341.53	3291241.53	Картометрический метод	1.00	-
1335	435336.32	3291238.32	Картометрический метод	1.00	-
1336	435335.34	3291240.43	Картометрический метод	1.00	-
1337	435326.53	3291235.68	Картометрический метод	1.00	-
1338	435317.45	3291251.68	Картометрический метод	1.00	-
1339	435305.02	3291273.58	Картометрический метод	1.00	-
1271	435219.92	3291244.99	Картометрический метод	1.00	-
1340	434944.25	3292173.65	Картометрический метод	1.00	-
1341	434935.62	3292164.42	Картометрический метод	1.00	-
1342	434935.18	3292166.61	Картометрический метод	1.00	-
1343	434928.50	3292160.56	Картометрический метод	1.00	-
1344	434925.02	3292163.37	Картометрический метод	1.00	-
1345	434930.26	3292158.61	Картометрический метод	1.00	-
1346	434920.99	3292146.93	Картометрический метод	1.00	-
1347	434934.95	3292139.02	Картометрический метод	1.00	-
1348	434956.95	3292118.59	Картометрический метод	1.00	-
1349	434953.57	3292113.61	Картометрический метод	1.00	-
1350	434951.22	3292110.14	Картометрический метод	1.00	-

2. Сведения о характерных точках границ объекта					
Обозначение характерных точек границ	Координаты, м		Метод определения координат характерной точки	Средняя квадратическая погрешность положения характерной точки (Mt), м	Описание обозначения точки на местности (при наличии)
	X	Y			
1	2	3	4	5	6
1351	434945.58	3292101.82	Картометрический метод	1.00	-
1352	434948.03	3292097.10	Картометрический метод	1.00	-
1353	434984.70	3292032.63	Картометрический метод	1.00	-
1354	435005.67	3292017.08	Картометрический метод	1.00	-
1355	435025.15	3291965.46	Картометрический метод	1.00	-
1356	435025.48	3291963.12	Картометрический метод	1.00	-
1357	435044.26	3291829.08	Картометрический метод	1.00	-
1358	435044.79	3291827.18	Картометрический метод	1.00	-
1359	435088.18	3291670.38	Картометрический метод	1.00	-
1360	435139.42	3291471.78	Картометрический метод	1.00	-
1361	435169.02	3291378.77	Картометрический метод	1.00	-
1362	435169.53	3291377.47	Картометрический метод	1.00	-
1363	435214.05	3291264.52	Картометрический метод	1.00	-
1364	435316.51	3291297.32	Картометрический метод	1.00	-
1365	435273.77	3291384.77	Картометрический метод	1.00	-
1366	435259.75	3291401.26	Картометрический метод	1.00	-
1367	435239.90	3291485.93	Картометрический метод	1.00	-
1368	435219.16	3291480.90	Картометрический метод	1.00	-
1369	435213.25	3291505.19	Картометрический метод	1.00	-
1370	435233.53	3291510.12	Картометрический метод	1.00	-
1371	435160.78	3291812.50	Картометрический метод	1.00	-
1372	435131.84	3291932.76	Картометрический метод	1.00	-
1373	435107.39	3291927.55	Картометрический метод	1.00	-
1374	435103.25	3291947.12	Картометрический метод	1.00	-
1375	435127.70	3291952.33	Картометрический метод	1.00	-

2. Сведения о характерных точках границ объекта					
Обозначение характерных точек границ	Координаты, м		Метод определения координат характерной точки	Средняя квадратическая погрешность положения характерной точки (Mt), м	Описание обозначения точки на местности (при наличии)
	X	Y			
1	2	3	4	5	6
1376	435117.76	3291991.33	Картометрический метод	1.00	-
1377	435116.94	3292022.64	Картометрический метод	1.00	-
1378	435139.41	3292064.31	Картометрический метод	1.00	-
1379	435115.77	3292078.20	Картометрический метод	1.00	-
1380	435009.42	3292140.67	Картометрический метод	1.00	-
1381	434991.51	3292150.39	Картометрический метод	1.00	-
1382	434980.66	3292156.28	Картометрический метод	1.00	-
1383	434945.21	3292175.52	Картометрический метод	1.00	-
1340	434944.25	3292173.65	Картометрический метод	1.00	-
1384	438986.42	3287722.55	Картометрический метод	1.00	-
1385	438956.94	3287685.96	Картометрический метод	1.00	-
1386	439165.01	3287518.65	Картометрический метод	1.00	-
1387	439269.06	3287434.99	Картометрический метод	1.00	-
1388	439463.60	3287278.29	Картометрический метод	1.00	-
1389	439629.65	3287401.87	Картометрический метод	1.00	-
1390	439649.21	3287417.76	Картометрический метод	1.00	-
1391	439482.92	3287461.04	Картометрический метод	1.00	-
1392	439418.47	3287493.02	Картометрический метод	1.00	-
1393	439303.42	3287567.01	Картометрический метод	1.00	-
1394	439144.45	3287697.34	Картометрический метод	1.00	-
1395	439138.00	3287706.72	Картометрический метод	1.00	-
1396	439128.42	3287709.07	Картометрический метод	1.00	-
1397	439122.58	3287711.74	Картометрический метод	1.00	-
1398	439119.45	3287714.43	Картометрический метод	1.00	-
1399	439078.34	3287755.89	Картометрический метод	1.00	-

2. Сведения о характерных точках границ объекта					
Обозначение характерных точек границ	Координаты, м		Метод определения координат характерной точки	Средняя квадратическая погрешность положения характерной точки (Mt), м	Описание обозначения точки на местности (при наличии)
	X	Y			
1	2	3	4	5	6
1400	439040.52	3287787.93	Картометрический метод	1.00	-
1384	438986.42	3287722.55	Картометрический метод	1.00	-
1401	439073.17	3287302.84	Картометрический метод	1.00	-
1402	439057.14	3287276.36	Картометрический метод	1.00	-
1403	439032.43	3287290.99	Картометрический метод	1.00	-
1404	439000.20	3287315.83	Картометрический метод	1.00	-
1405	438916.98	3287215.08	Картометрический метод	1.00	-
1406	438903.16	3287196.61	Картометрический метод	1.00	-
1407	438900.67	3287192.80	Картометрический метод	1.00	-
1408	438899.34	3287189.99	Картометрический метод	1.00	-
1409	438894.31	3287181.82	Картометрический метод	1.00	-
1410	439309.51	3286981.78	Картометрический метод	1.00	-
1411	439360.11	3287084.34	Картометрический метод	1.00	-
1412	439392.33	3287145.76	Картометрический метод	1.00	-
1413	439373.67	3287157.03	Картометрический метод	1.00	-
1414	439348.07	3287178.09	Картометрический метод	1.00	-
1415	439125.95	3287297.61	Картометрический метод	1.00	-
1416	439110.05	3287307.59	Картометрический метод	1.00	-
1417	439081.03	3287316.05	Картометрический метод	1.00	-
1401	439073.17	3287302.84	Картометрический метод	1.00	-
1418	433281.32	3290041.39	Картометрический метод	1.00	-
1419	433256.18	3290031.21	Картометрический метод	1.00	-
1420	433049.84	3289969.82	Картометрический метод	1.00	-
1421	433046.71	3289956.22	Картометрический метод	1.00	-
1422	433184.40	3289793.96	Картометрический метод	1.00	-

2. Сведения о характерных точках границ объекта					
Обозначение характерных точек границ	Координаты, м		Метод определения координат характерной точки	Средняя квадратическая погрешность положения характерной точки (Mt), м	Описание обозначения точки на местности (при наличии)
	X	Y			
1	2	3	4	5	6
1423	433204.15	3289789.99	Картометрический метод	1.00	-
1424	433509.83	3289855.68	Картометрический метод	1.00	-
1425	433517.74	3289880.27	Картометрический метод	1.00	-
1426	433541.34	3289920.10	Картометрический метод	1.00	-
1427	433509.88	3289933.62	Картометрический метод	1.00	-
1428	433500.55	3289942.65	Картометрический метод	1.00	-
1429	433500.31	3289954.05	Картометрический метод	1.00	-
1430	433501.15	3289956.89	Картометрический метод	1.00	-
1431	433451.06	3289965.79	Картометрический метод	1.00	-
1432	433444.89	3289972.73	Картометрический метод	1.00	-
1433	433443.10	3289982.44	Картометрический метод	1.00	-
1434	433470.23	3290031.80	Картометрический метод	1.00	-
1435	433404.03	3290041.65	Картометрический метод	1.00	-
1436	433341.53	3290081.06	Картометрический метод	1.00	-
1418	433281.32	3290041.39	Картометрический метод	1.00	-
1437	436870.52	3291071.06	Картометрический метод	1.00	-
1438	436783.59	3291143.34	Картометрический метод	1.00	-
1439	436780.61	3291118.15	Картометрический метод	1.00	-
1440	436739.65	3290945.88	Картометрический метод	1.00	-
1441	436747.49	3290940.97	Картометрический метод	1.00	-
1442	436752.13	3290947.28	Картометрический метод	1.00	-
1443	436754.00	3290949.83	Картометрический метод	1.00	-
1444	436767.26	3290940.03	Картометрический метод	1.00	-
1445	436761.43	3290932.08	Картометрический метод	1.00	-
1446	436764.20	3290929.54	Картометрический метод	1.00	-

2. Сведения о характерных точках границ объекта					
Обозначение характерных точек границ	Координаты, м		Метод определения координат характерной точки	Средняя квадратическая погрешность положения характерной точки (Mt), м	Описание обозначения точки на местности (при наличии)
	X	Y			
1	2	3	4	5	6
1447	436773.89	3290920.66	Картометрический метод	1.00	-
1448	436788.01	3290907.69	Картометрический метод	1.00	-
1449	436793.73	3290914.79	Картометрический метод	1.00	-
1450	436801.38	3290908.67	Картометрический метод	1.00	-
1451	436809.88	3290901.86	Картометрический метод	1.00	-
1452	436811.41	3290903.43	Картометрический метод	1.00	-
1453	436822.80	3290917.62	Картометрический метод	1.00	-
1454	436832.45	3290928.99	Картометрический метод	1.00	-
1455	436864.50	3290927.54	Картометрический метод	1.00	-
1456	436865.81	3290924.39	Картометрический метод	1.00	-
1457	436867.52	3290922.22	Картометрический метод	1.00	-
1458	436871.26	3290919.63	Картометрический метод	1.00	-
1459	436874.17	3290918.58	Картометрический метод	1.00	-
1460	436877.88	3290918.86	Картометрический метод	1.00	-
1461	436888.47	3290891.89	Картометрический метод	1.00	-
1462	436889.86	3290889.11	Картометрический метод	1.00	-
1463	436891.04	3290880.70	Картометрический метод	1.00	-
1464	436892.03	3290867.94	Картометрический метод	1.00	-
1465	436892.85	3290856.35	Картометрический метод	1.00	-
1466	436893.82	3290846.15	Картометрический метод	1.00	-
1467	436887.33	3290848.80	Картометрический метод	1.00	-
1468	436859.78	3290860.07	Картометрический метод	1.00	-
1469	436868.89	3290852.40	Картометрический метод	1.00	-
1470	436881.10	3290842.12	Картометрический метод	1.00	-
1471	436870.21	3290829.16	Картометрический метод	1.00	-

2. Сведения о характерных точках границ объекта					
Обозначение характерных точек границ	Координаты, м		Метод определения координат характерной точки	Средняя квадратическая погрешность положения характерной точки (Mt), м	Описание обозначения точки на местности (при наличии)
	X	Y			
1	2	3	4	5	6
1472	436933.95	3290774.58	Картометрический метод	1.00	-
1473	436935.74	3290776.69	Картометрический метод	1.00	-
1474	437034.08	3290891.88	Картометрический метод	1.00	-
1475	437122.75	3290995.04	Картометрический метод	1.00	-
1476	436938.32	3291151.45	Картометрический метод	1.00	-
1437	436870.52	3291071.06	Картометрический метод	1.00	-
1477	436756.26	3288394.79	Картометрический метод	1.00	-
1478	436742.48	3288381.49	Картометрический метод	1.00	-
1479	436690.92	3288301.78	Картометрический метод	1.00	-
1480	436695.60	3288291.82	Картометрический метод	1.00	-
1481	436696.83	3288290.18	Картометрический метод	1.00	-
1482	436700.84	3288284.82	Картометрический метод	1.00	-
1483	436709.54	3288270.36	Картометрический метод	1.00	-
1484	436710.05	3288265.31	Картометрический метод	1.00	-
1485	436712.55	3288252.23	Картометрический метод	1.00	-
1486	436732.90	3288202.87	Картометрический метод	1.00	-
1487	436734.35	3288200.31	Картометрический метод	1.00	-
1488	436736.91	3288194.90	Картометрический метод	1.00	-
1489	436731.89	3288190.67	Картометрический метод	1.00	-
1490	436746.38	3288167.30	Картометрический метод	1.00	-
1491	436772.09	3288125.84	Картометрический метод	1.00	-
1492	436766.25	3288116.89	Картометрический метод	1.00	-
1493	436810.76	3288085.98	Картометрический метод	1.00	-
1494	436826.45	3288080.41	Картометрический метод	1.00	-
1495	436869.44	3288065.58	Картометрический метод	1.00	-

2. Сведения о характерных точках границ объекта					
Обозначение характерных точек границ	Координаты, м		Метод определения координат характерной точки	Средняя квадратическая погрешность положения характерной точки (Mt), м	Описание обозначения точки на местности (при наличии)
	X	Y			
1	2	3	4	5	6
1496	436897.84	3288047.19	Картометрический метод	1.00	-
1497	436906.74	3288042.88	Картометрический метод	1.00	-
1498	436935.47	3288028.77	Картометрический метод	1.00	-
1499	436934.35	3288025.67	Картометрический метод	1.00	-
1500	437018.82	3287974.68	Картометрический метод	1.00	-
1501	437034.06	3287965.48	Картометрический метод	1.00	-
1502	437037.16	3287964.62	Картометрический метод	1.00	-
1503	437039.03	3287972.56	Картометрический метод	1.00	-
1504	437046.47	3287988.07	Картометрический метод	1.00	-
1505	437060.78	3288011.93	Картометрический метод	1.00	-
1506	437060.33	3288012.68	Картометрический метод	1.00	-
1507	437060.20	3288012.82	Картометрический метод	1.00	-
1508	437060.08	3288012.69	Картометрический метод	1.00	-
1509	437040.87	3288033.01	Картометрический метод	1.00	-
1510	437022.35	3288052.19	Картометрический метод	1.00	-
1511	437020.11	3288055.36	Картометрический метод	1.00	-
1512	437029.69	3288067.33	Картометрический метод	1.00	-
1513	437044.02	3288114.92	Картометрический метод	1.00	-
1514	437027.85	3288128.84	Картометрический метод	1.00	-
1515	436991.93	3288155.79	Картометрический метод	1.00	-
1516	437006.73	3288190.96	Картометрический метод	1.00	-
1517	436969.78	3288217.65	Картометрический метод	1.00	-
1518	436966.07	3288220.33	Картометрический метод	1.00	-
1519	436878.46	3288294.08	Картометрический метод	1.00	-
1520	436839.30	3288328.30	Картометрический метод	1.00	-

2. Сведения о характерных точках границ объекта					
Обозначение характерных точек границ	Координаты, м		Метод определения координат характерной точки	Средняя квадратическая погрешность положения характерной точки (Mt), м	Описание обозначения точки на местности (при наличии)
	X	Y			
1	2	3	4	5	6
1521	436817.60	3288349.99	Картометрический метод	1.00	-
1522	436804.51	3288362.42	Картометрический метод	1.00	-
1523	436786.47	3288379.64	Картометрический метод	1.00	-
1524	436792.04	3288385.53	Картометрический метод	1.00	-
1525	436761.13	3288400.93	Картометрический метод	1.00	-
1477	436756.26	3288394.79	Картометрический метод	1.00	-
1526	436015.92	3289004.63	Картометрический метод	1.00	-
1527	436024.99	3288994.13	Картометрический метод	1.00	-
1528	436035.49	3288978.86	Картометрический метод	1.00	-
1529	436050.77	3288961.67	Картометрический метод	1.00	-
1530	436052.69	3288955.25	Картометрический метод	1.00	-
1531	436064.14	3288940.66	Картометрический метод	1.00	-
1532	436082.75	3288923.95	Картометрический метод	1.00	-
1533	436100.06	3288905.23	Картометрический метод	1.00	-
1534	436109.36	3288890.18	Картометрический метод	1.00	-
1535	436119.51	3288886.72	Картометрический метод	1.00	-
1536	436136.22	3288875.26	Картометрический метод	1.00	-
1537	436149.03	3288859.45	Картометрический метод	1.00	-
1538	436165.34	3288830.86	Картометрический метод	1.00	-
1539	436173.46	3288825.61	Картометрический метод	1.00	-
1540	436187.30	3288812.24	Картометрический метод	1.00	-
1541	436197.92	3288800.77	Картометрический метод	1.00	-
1542	436200.97	3288791.24	Картометрический метод	1.00	-
1543	436217.85	3288776.44	Картометрический метод	1.00	-
1544	436228.83	3288760.21	Картометрический метод	1.00	-

2. Сведения о характерных точках границ объекта					
Обозначение характерных точек границ	Координаты, м		Метод определения координат характерной точки	Средняя квадратическая погрешность положения характерной точки (Mt), м	Описание обозначения точки на местности (при наличии)
	X	Y			
1	2	3	4	5	6
1545	436238.86	3288738.72	Картометрический метод	1.00	-
1546	436242.72	3288728.99	Картометрический метод	1.00	-
1547	436246.49	3288720.58	Картометрический метод	1.00	-
1548	436250.79	3288712.94	Картометрический метод	1.00	-
1549	436263.20	3288688.59	Картометрический метод	1.00	-
1550	436267.50	3288676.18	Картометрический метод	1.00	-
1551	436278.00	3288662.81	Картометрический метод	1.00	-
1552	436281.33	3288654.14	Картометрический метод	1.00	-
1553	436286.59	3288646.10	Картометрический метод	1.00	-
1554	436292.80	3288634.17	Картометрический метод	1.00	-
1555	436299.00	3288616.98	Картометрический метод	1.00	-
1556	436308.55	3288576.88	Картометрический метод	1.00	-
1557	436309.51	3288561.60	Картометрический метод	1.00	-
1558	436310.46	3288553.96	Картометрический метод	1.00	-
1559	436323.35	3288537.73	Картометрический метод	1.00	-
1560	436338.15	3288517.68	Картометрический метод	1.00	-
1561	436349.60	3288489.99	Картометрический метод	1.00	-
1562	436359.15	3288466.12	Картометрический метод	1.00	-
1563	436363.93	3288447.98	Картометрический метод	1.00	-
1564	436376.81	3288438.43	Картометрический метод	1.00	-
1565	436394.96	3288426.49	Картометрический метод	1.00	-
1566	436405.94	3288416.95	Картометрический метод	1.00	-
1567	436420.26	3288398.33	Картометрический метод	1.00	-
1568	436434.10	3288381.62	Картометрический метод	1.00	-
1569	436444.83	3288364.02	Картометрический метод	1.00	-

2. Сведения о характерных точках границ объекта					
Обозначение характерных точек границ	Координаты, м		Метод определения координат характерной точки	Средняя квадратическая погрешность положения характерной точки (Mt), м	Описание обозначения точки на местности (при наличии)
	X	Y			
1	2	3	4	5	6
1570	436440.55	3288382.94	Картометрический метод	1.00	-
1571	436434.21	3288409.62	Картометрический метод	1.00	-
1572	436432.58	3288420.97	Картометрический метод	1.00	-
1573	436431.96	3288426.18	Картометрический метод	1.00	-
1574	436431.63	3288429.15	Картометрический метод	1.00	-
1575	436432.96	3288437.67	Картометрический метод	1.00	-
1576	436435.42	3288441.46	Картометрический метод	1.00	-
1577	436437.53	3288462.36	Картометрический метод	1.00	-
1578	436445.73	3288461.02	Картометрический метод	1.00	-
1579	436446.15	3288462.25	Картометрический метод	1.00	-
1580	436451.93	3288478.78	Картометрический метод	1.00	-
1581	436438.15	3288482.17	Картометрический метод	1.00	-
1582	436433.84	3288483.23	Картометрический метод	1.00	-
1583	436435.50	3288497.52	Картометрический метод	1.00	-
1584	436443.30	3288506.67	Картометрический метод	1.00	-
1585	436445.35	3288511.65	Картометрический метод	1.00	-
1586	436457.53	3288540.11	Картометрический метод	1.00	-
1587	436461.91	3288553.18	Картометрический метод	1.00	-
1588	436417.10	3288594.67	Картометрический метод	1.00	-
1589	436386.68	3288624.23	Картометрический метод	1.00	-
1590	436390.40	3288634.18	Картометрический метод	1.00	-
1591	436375.73	3288649.94	Картометрический метод	1.00	-
1592	436367.47	3288658.82	Картометрический метод	1.00	-
1593	436352.75	3288668.21	Картометрический метод	1.00	-
1594	436343.91	3288682.67	Картометрический метод	1.00	-

2. Сведения о характерных точках границ объекта					
Обозначение характерных точек границ	Координаты, м		Метод определения координат характерной точки	Средняя квадратическая погрешность положения характерной точки (Mt), м	Описание обозначения точки на местности (при наличии)
	X	Y			
1	2	3	4	5	6
1595	436332.68	3288688.98	Картометрический метод	1.00	-
1596	436315.97	3288707.24	Картометрический метод	1.00	-
1597	436293.47	3288735.96	Картометрический метод	1.00	-
1598	436277.86	3288753.46	Картометрический метод	1.00	-
1599	436274.72	3288756.98	Картометрический метод	1.00	-
1600	436301.99	3288781.82	Картометрический метод	1.00	-
1601	436302.01	3288781.84	Картометрический метод	1.00	-
1602	436305.88	3288785.57	Картометрический метод	1.00	-
1603	436316.07	3288775.23	Картометрический метод	1.00	-
1604	436323.34	3288777.82	Картометрический метод	1.00	-
1605	436341.11	3288788.97	Картометрический метод	1.00	-
1606	436368.86	3288806.95	Картометрический метод	1.00	-
1607	436381.52	3288813.69	Картометрический метод	1.00	-
1608	436393.75	3288825.53	Картометрический метод	1.00	-
1609	436400.05	3288840.24	Картометрический метод	1.00	-
1610	436401.23	3288846.34	Картометрический метод	1.00	-
1611	436389.92	3288853.45	Картометрический метод	1.00	-
1612	436382.00	3288858.62	Картометрический метод	1.00	-
1613	436353.72	3288878.66	Картометрический метод	1.00	-
1614	436328.19	3288897.24	Картометрический метод	1.00	-
1615	436301.84	3288916.15	Картометрический метод	1.00	-
1616	436287.59	3288927.25	Картометрический метод	1.00	-
1617	436250.84	3288928.18	Картометрический метод	1.00	-
1618	436199.01	3288929.50	Картометрический метод	1.00	-
1619	436177.52	3288933.48	Картометрический метод	1.00	-

2. Сведения о характерных точках границ объекта					
Обозначение характерных точек границ	Координаты, м		Метод определения координат характерной точки	Средняя квадратическая погрешность положения характерной точки (Mt), м	Описание обозначения точки на местности (при наличии)
	X	Y			
1	2	3	4	5	6
1620	436145.94	3288941.95	Картометрический метод	1.00	-
1621	436144.44	3288947.09	Картометрический метод	1.00	-
1622	436128.30	3288960.67	Картометрический метод	1.00	-
1623	436122.18	3288974.92	Картометрический метод	1.00	-
1624	436091.23	3288982.46	Картометрический метод	1.00	-
1625	436063.26	3288991.22	Картометрический метод	1.00	-
1626	436017.65	3289011.35	Картометрический метод	1.00	-
1627	436005.50	3289020.57	Картометрический метод	1.00	-
1526	436015.92	3289004.63	Картометрический метод	1.00	-
1628	433070.48	3290381.13	Картометрический метод	1.00	-
1629	433126.02	3290149.22	Картометрический метод	1.00	-
1630	433205.28	3290106.57	Картометрический метод	1.00	-
1631	433262.35	3290150.46	Картометрический метод	1.00	-
1632	433254.61	3290157.33	Картометрический метод	1.00	-
1633	433249.55	3290169.04	Картометрический метод	1.00	-
1634	433253.09	3290178.74	Картометрический метод	1.00	-
1635	433322.46	3290260.50	Картометрический метод	1.00	-
1636	433277.98	3290327.24	Картометрический метод	1.00	-
1637	433221.93	3290430.64	Картометрический метод	1.00	-
1638	433221.77	3290430.92	Картометрический метод	1.00	-
1639	433216.84	3290440.02	Картометрический метод	1.00	-
1640	433216.65	3290440.21	Картометрический метод	1.00	-
1628	433070.48	3290381.13	Картометрический метод	1.00	-
1641	438126.70	3287698.85	Картометрический метод	1.00	-
1642	438108.81	3287677.46	Картометрический метод	1.00	-

2. Сведения о характерных точках границ объекта					
Обозначение характерных точек границ	Координаты, м		Метод определения координат характерной точки	Средняя квадратическая погрешность положения характерной точки (Mt), м	Описание обозначения точки на местности (при наличии)
	X	Y			
1	2	3	4	5	6
1643	438115.84	3287670.80	Картометрический метод	1.00	-
1644	438103.85	3287658.07	Картометрический метод	1.00	-
1645	438111.79	3287650.17	Картометрический метод	1.00	-
1646	438273.48	3287458.02	Картометрический метод	1.00	-
1647	438278.92	3287463.06	Картометрический метод	1.00	-
1648	438334.46	3287392.90	Картометрический метод	1.00	-
1649	438339.09	3287387.05	Картометрический метод	1.00	-
1650	438339.63	3287386.37	Картометрический метод	1.00	-
1651	438336.83	3287382.74	Картометрический метод	1.00	-
1652	438304.49	3287340.92	Картометрический метод	1.00	-
1653	438286.00	3287317.01	Картометрический метод	1.00	-
1654	438247.61	3287267.37	Картометрический метод	1.00	-
1655	438248.65	3287266.47	Картометрический метод	1.00	-
1656	438256.20	3287262.14	Картометрический метод	1.00	-
1657	438286.38	3287251.48	Картометрический метод	1.00	-
1658	438316.15	3287240.05	Картометрический метод	1.00	-
1659	438320.75	3287238.21	Картометрический метод	1.00	-
1660	438372.54	3287305.18	Картометрический метод	1.00	-
1661	438403.19	3287303.89	Картометрический метод	1.00	-
1662	438514.11	3287299.20	Картометрический метод	1.00	-
1663	438328.40	3287523.94	Картометрический метод	1.00	-
1664	438278.89	3287581.42	Картометрический метод	1.00	-
1665	438252.14	3287580.94	Картометрический метод	1.00	-
1666	438233.94	3287600.27	Картометрический метод	1.00	-
1667	438236.64	3287603.24	Картометрический метод	1.00	-

2. Сведения о характерных точках границ объекта					
Обозначение характерных точек границ	Координаты, м		Метод определения координат характерной точки	Средняя квадратическая погрешность положения характерной точки (Mt), м	Описание обозначения точки на местности (при наличии)
	X	Y			
1	2	3	4	5	6
1668	438230.01	3287610.28	Картометрический метод	1.00	-
1669	438223.38	3287617.32	Картометрический метод	1.00	-
1670	438198.54	3287644.76	Картометрический метод	1.00	-
1671	438210.35	3287655.93	Картометрический метод	1.00	-
1672	438197.78	3287670.01	Картометрический метод	1.00	-
1673	438188.60	3287683.53	Картометрический метод	1.00	-
1674	438171.45	3287699.89	Картометрический метод	1.00	-
1675	438162.42	3287691.71	Картометрический метод	1.00	-
1676	438148.45	3287705.20	Картометрический метод	1.00	-
1641	438126.70	3287698.85	Картометрический метод	1.00	-
1677	435073.56	3289606.78	Картометрический метод	1.00	-
1678	435072.49	3289607.55	Картометрический метод	1.00	-
1679	435061.47	3289615.51	Картометрический метод	1.00	-
1680	435049.35	3289596.61	Картометрический метод	1.00	-
1681	435078.30	3289577.80	Картометрический метод	1.00	-
1682	435117.86	3289549.44	Картометрический метод	1.00	-
1683	435130.97	3289524.20	Картометрический метод	1.00	-
1684	435132.94	3289520.39	Картометрический метод	1.00	-
1685	435124.96	3289516.18	Картометрический метод	1.00	-
1686	435118.51	3289507.57	Картометрический метод	1.00	-
1687	435110.98	3289500.60	Картометрический метод	1.00	-
1688	435096.71	3289487.39	Картометрический метод	1.00	-
1689	435088.69	3289481.39	Картометрический метод	1.00	-
1690	435085.07	3289479.49	Картометрический метод	1.00	-
1691	435057.84	3289516.48	Картометрический метод	1.00	-

2. Сведения о характерных точках границ объекта					
Обозначение характерных точек границ	Координаты, м		Метод определения координат характерной точки	Средняя квадратическая погрешность положения характерной точки (Mt), м	Описание обозначения точки на местности (при наличии)
	X	Y			
1	2	3	4	5	6
1692	435057.41	3289516.23	Картометрический метод	1.00	-
1693	435041.56	3289539.30	Картометрический метод	1.00	-
1694	435025.85	3289567.31	Картометрический метод	1.00	-
1695	435025.56	3289566.90	Картометрический метод	1.00	-
1696	435013.98	3289550.23	Картометрический метод	1.00	-
1697	434992.61	3289534.40	Картометрический метод	1.00	-
1698	435027.25	3289505.75	Картометрический метод	1.00	-
1699	434947.85	3289458.96	Картометрический метод	1.00	-
1700	434975.50	3289413.12	Картометрический метод	1.00	-
1701	434866.24	3289314.29	Картометрический метод	1.00	-
1702	434927.82	3289286.12	Картометрический метод	1.00	-
1703	435003.96	3289252.47	Картометрический метод	1.00	-
1704	435047.12	3289314.85	Картометрический метод	1.00	-
1705	435073.51	3289353.77	Картометрический метод	1.00	-
1706	435082.29	3289351.65	Картометрический метод	1.00	-
1707	435095.33	3289348.49	Картометрический метод	1.00	-
1708	435104.29	3289344.17	Картометрический метод	1.00	-
1709	435108.74	3289371.71	Картометрический метод	1.00	-
1710	435126.10	3289416.66	Картометрический метод	1.00	-
1711	435131.44	3289414.26	Картометрический метод	1.00	-
1712	435138.98	3289436.69	Картометрический метод	1.00	-
1713	435139.18	3289437.26	Картометрический метод	1.00	-
1714	435144.47	3289435.48	Картометрический метод	1.00	-
1715	435150.51	3289483.55	Картометрический метод	1.00	-
1716	435154.24	3289483.53	Картометрический метод	1.00	-

2. Сведения о характерных точках границ объекта					
Обозначение характерных точек границ	Координаты, м		Метод определения координат характерной точки	Средняя квадратическая погрешность положения характерной точки (Mt), м	Описание обозначения точки на местности (при наличии)
	X	Y			
1	2	3	4	5	6
1717	435157.74	3289519.62	Картометрический метод	1.00	-
1718	435160.27	3289529.03	Картометрический метод	1.00	-
1719	435150.15	3289539.71	Картометрический метод	1.00	-
1720	435149.14	3289565.38	Картометрический метод	1.00	-
1721	435125.97	3289566.44	Картометрический метод	1.00	-
1722	435125.34	3289593.64	Картометрический метод	1.00	-
1723	435124.74	3289620.12	Картометрический метод	1.00	-
1724	435124.62	3289624.81	Картометрический метод	1.00	-
1725	435125.64	3289641.70	Картометрический метод	1.00	-
1726	435100.72	3289644.61	Картометрический метод	1.00	-
1677	435073.56	3289606.78	Картометрический метод	1.00	-
1727	432841.65	3290202.89	Картометрический метод	1.00	-
1728	432838.94	3290184.56	Картометрический метод	1.00	-
1729	432982.23	3289975.48	Картометрический метод	1.00	-
1730	432998.71	3289969.84	Картометрический метод	1.00	-
1731	433135.94	3290012.21	Картометрический метод	1.00	-
1732	432990.85	3290157.07	Картометрический метод	1.00	-
1733	432937.55	3290283.53	Картометрический метод	1.00	-
1727	432841.65	3290202.89	Картометрический метод	1.00	-
1734	440434.56	3292927.20	Картометрический метод	1.00	-
1735	440353.01	3292911.31	Картометрический метод	1.00	-
1736	440260.79	3292893.35	Картометрический метод	1.00	-
1737	440135.54	3292868.88	Картометрический метод	1.00	-
1738	440138.81	3292851.27	Картометрический метод	1.00	-
1739	440088.68	3292842.59	Картометрический метод	1.00	-

2. Сведения о характерных точках границ объекта					
Обозначение характерных точек границ	Координаты, м		Метод определения координат характерной точки	Средняя квадратическая погрешность положения характерной точки (Mt), м	Описание обозначения точки на местности (при наличии)
	X	Y			
1	2	3	4	5	6
1740	440117.48	3292836.05	Картометрический метод	1.00	-
1741	440236.45	3292831.84	Картометрический метод	1.00	-
1742	440236.56	3292809.19	Картометрический метод	1.00	-
1743	440236.57	3292809.19	Картометрический метод	1.00	-
1744	440530.00	3292786.94	Картометрический метод	1.00	-
1745	440533.00	3292867.00	Картометрический метод	1.00	-
1746	440520.80	3292866.44	Картометрический метод	1.00	-
1747	440520.31	3292881.59	Картометрический метод	1.00	-
1748	440520.23	3292881.59	Картометрический метод	1.00	-
1749	440519.58	3292905.49	Картометрический метод	1.00	-
1750	440499.82	3292905.26	Картометрический метод	1.00	-
1751	440462.41	3292907.77	Картометрический метод	1.00	-
1752	440462.28	3292912.40	Картометрический метод	1.00	-
1753	440462.11	3292917.54	Картометрический метод	1.00	-
1754	440454.26	3292918.02	Картометрический метод	1.00	-
1755	440454.18	3292928.58	Картометрический метод	1.00	-
1734	440434.56	3292927.20	Картометрический метод	1.00	-
1756	436932.14	3290549.41	Картометрический метод	1.00	-
1757	436935.34	3290546.53	Картометрический метод	1.00	-
1758	436927.02	3290537.76	Картометрический метод	1.00	-
1759	436916.62	3290525.61	Картометрический метод	1.00	-
1760	436921.42	3290521.46	Картометрический метод	1.00	-
1761	436901.44	3290499.89	Картометрический метод	1.00	-
1762	436891.47	3290488.36	Картометрический метод	1.00	-
1763	436861.00	3290514.46	Картометрический метод	1.00	-

2. Сведения о характерных точках границ объекта					
Обозначение характерных точек границ	Координаты, м		Метод определения координат характерной точки	Средняя квадратическая погрешность положения характерной точки (Mt), м	Описание обозначения точки на местности (при наличии)
	X	Y			
1	2	3	4	5	6
1764	436822.98	3290472.55	Картометрический метод	1.00	-
1765	436825.74	3290472.56	Картометрический метод	1.00	-
1766	436828.78	3290470.08	Картометрический метод	1.00	-
1767	436834.13	3290465.51	Картометрический метод	1.00	-
1768	436856.90	3290446.44	Картометрический метод	1.00	-
1769	436857.13	3290446.26	Картометрический метод	1.00	-
1770	436858.71	3290444.99	Картометрический метод	1.00	-
1771	436861.74	3290442.42	Картометрический метод	1.00	-
1772	436897.86	3290411.65	Картометрический метод	1.00	-
1773	436843.30	3290348.40	Картометрический метод	1.00	-
1774	436824.28	3290326.67	Картометрический метод	1.00	-
1775	436817.01	3290310.36	Картометрический метод	1.00	-
1776	436846.34	3290284.98	Картометрический метод	1.00	-
1777	436899.08	3290239.74	Картометрический метод	1.00	-
1778	436911.73	3290237.46	Картометрический метод	1.00	-
1779	436932.56	3290261.55	Картометрический метод	1.00	-
1780	436954.69	3290287.31	Картометрический метод	1.00	-
1781	436977.91	3290314.35	Картометрический метод	1.00	-
1782	436976.51	3290315.94	Картометрический метод	1.00	-
1783	437012.62	3290359.13	Картометрический метод	1.00	-
1784	437019.54	3290353.04	Картометрический метод	1.00	-
1785	437025.66	3290360.73	Картометрический метод	1.00	-
1786	437020.61	3290366.76	Картометрический метод	1.00	-
1787	437014.56	3290372.11	Картометрический метод	1.00	-
1788	437004.20	3290381.47	Картометрический метод	1.00	-

2. Сведения о характерных точках границ объекта					
Обозначение характерных точек границ	Координаты, м		Метод определения координат характерной точки	Средняя квадратическая погрешность положения характерной точки (Mt), м	Описание обозначения точки на местности (при наличии)
	X	Y			
1	2	3	4	5	6
1789	437001.37	3290378.37	Картометрический метод	1.00	-
1790	436982.11	3290395.84	Картометрический метод	1.00	-
1791	436984.89	3290398.92	Картометрический метод	1.00	-
1792	436945.06	3290434.91	Картометрический метод	1.00	-
1793	436946.01	3290435.98	Картометрический метод	1.00	-
1794	436934.95	3290446.49	Картометрический метод	1.00	-
1795	436930.87	3290449.83	Картометрический метод	1.00	-
1796	436913.93	3290464.36	Картометрический метод	1.00	-
1797	436909.56	3290466.78	Картометрический метод	1.00	-
1798	436912.19	3290471.53	Картометрический метод	1.00	-
1799	436916.56	3290469.12	Картометрический метод	1.00	-
1800	436929.56	3290508.09	Картометрический метод	1.00	-
1801	436952.90	3290535.06	Картометрический метод	1.00	-
1802	436976.34	3290560.79	Картометрический метод	1.00	-
1803	436957.35	3290578.42	Картометрический метод	1.00	-
1756	436932.14	3290549.41	Картометрический метод	1.00	-
1804	436889.10	3290373.31	Картометрический метод	1.00	-
1805	436955.49	3290314.26	Картометрический метод	1.00	-
1806	436996.86	3290364.42	Картометрический метод	1.00	-
1807	436932.69	3290421.03	Картометрический метод	1.00	-
1804	436889.10	3290373.31	Картометрический метод	1.00	-
1808	433800.24	3289803.72	Картометрический метод	1.00	-
1809	433777.92	3289779.74	Картометрический метод	1.00	-
1810	433804.75	3289752.92	Картометрический метод	1.00	-
1811	433861.84	3289695.83	Картометрический метод	1.00	-

2. Сведения о характерных точках границ объекта					
Обозначение характерных точек границ	Координаты, м		Метод определения координат характерной точки	Средняя квадратическая погрешность положения характерной точки (Mt), м	Описание обозначения точки на местности (при наличии)
	X	Y			
1	2	3	4	5	6
1812	433878.31	3289714.31	Картометрический метод	1.00	-
1813	433911.65	3289673.96	Картометрический метод	1.00	-
1814	433937.65	3289642.48	Картометрический метод	1.00	-
1815	433916.77	3289630.78	Картометрический метод	1.00	-
1816	433966.97	3289567.74	Картометрический метод	1.00	-
1817	433966.82	3289555.68	Картометрический метод	1.00	-
1818	433985.42	3289545.54	Картометрический метод	1.00	-
1819	433984.37	3289554.22	Картометрический метод	1.00	-
1820	434044.88	3289636.34	Картометрический метод	1.00	-
1821	434044.97	3289636.45	Картометрический метод	1.00	-
1822	434060.94	3289655.20	Картометрический метод	1.00	-
1823	434063.11	3289658.71	Картометрический метод	1.00	-
1824	434063.45	3289662.80	Картометрический метод	1.00	-
1825	434062.80	3289665.62	Картометрический метод	1.00	-
1826	434059.97	3289668.06	Картометрический метод	1.00	-
1827	433990.02	3289721.13	Картометрический метод	1.00	-
1828	433925.98	3289779.80	Картометрический метод	1.00	-
1829	433918.21	3289789.79	Картометрический метод	1.00	-
1830	433917.83	3289785.93	Картометрический метод	1.00	-
1831	433914.65	3289781.92	Картометрический метод	1.00	-
1832	433912.51	3289780.85	Картометрический метод	1.00	-
1833	433910.67	3289779.08	Картометрический метод	1.00	-
1834	433901.28	3289765.54	Картометрический метод	1.00	-
1835	433868.70	3289782.92	Картометрический метод	1.00	-
1836	433859.44	3289787.34	Картометрический метод	1.00	-

2. Сведения о характерных точках границ объекта					
Обозначение характерных точек границ	Координаты, м		Метод определения координат характерной точки	Средняя квадратическая погрешность положения характерной точки (Mt), м	Описание обозначения точки на местности (при наличии)
	X	Y			
1	2	3	4	5	6
1837	433847.46	3289792.21	Картометрический метод	1.00	-
1838	433845.64	3289793.40	Картометрический метод	1.00	-
1839	433837.61	3289805.83	Картометрический метод	1.00	-
1840	433817.08	3289821.81	Картометрический метод	1.00	-
1808	433800.24	3289803.72	Картометрический метод	1.00	-
1841	436360.52	3289429.72	Картометрический метод	1.00	-
1842	436363.62	3289427.33	Картометрический метод	1.00	-
1843	436369.39	3289422.55	Картометрический метод	1.00	-
1844	436369.48	3289422.61	Картометрический метод	1.00	-
1845	436400.46	3289461.60	Картометрический метод	1.00	-
1846	436415.99	3289448.98	Картометрический метод	1.00	-
1847	436431.69	3289436.50	Картометрический метод	1.00	-
1848	436447.41	3289424.00	Картометрический метод	1.00	-
1849	436529.12	3289356.92	Картометрический метод	1.00	-
1850	436548.94	3289340.77	Картометрический метод	1.00	-
1851	436578.01	3289315.60	Картометрический метод	1.00	-
1852	436578.12	3289307.13	Картометрический метод	1.00	-
1853	436585.00	3289301.32	Картометрический метод	1.00	-
1854	436631.32	3289355.32	Картометрический метод	1.00	-
1855	436632.73	3289357.46	Картометрический метод	1.00	-
1856	436635.37	3289382.39	Картометрический метод	1.00	-
1857	436632.59	3289391.70	Картометрический метод	1.00	-
1858	436453.40	3289539.71	Картометрический метод	1.00	-
1859	436450.09	3289542.45	Картометрический метод	1.00	-
1841	436360.52	3289429.72	Картометрический метод	1.00	-

2. Сведения о характерных точках границ объекта					
Обозначение характерных точек границ	Координаты, м		Метод определения координат характерной точки	Средняя квадратическая погрешность положения характерной точки (Mt), м	Описание обозначения точки на местности (при наличии)
	X	Y			
1	2	3	4	5	6
1860	435752.10	3290089.02	Картометрический метод	1.00	-
1861	435901.98	3289951.91	Картометрический метод	1.00	-
1862	436093.03	3289794.73	Картометрический метод	1.00	-
1863	436129.38	3289840.24	Картометрический метод	1.00	-
1864	436001.48	3289943.31	Картометрический метод	1.00	-
1865	435778.32	3290123.13	Картометрический метод	1.00	-
1860	435752.10	3290089.02	Картометрический метод	1.00	-
1866	436150.02	3289786.18	Картометрический метод	1.00	-
1867	436146.71	3289781.82	Картометрический метод	1.00	-
1868	436139.79	3289779.05	Картометрический метод	1.00	-
1869	436130.52	3289775.03	Картометрический метод	1.00	-
1870	436123.55	3289770.41	Картометрический метод	1.00	-
1871	436153.26	3289746.74	Картометрический метод	1.00	-
1872	436392.73	3289555.93	Картометрический метод	1.00	-
1873	436420.17	3289534.19	Картометрический метод	1.00	-
1874	436436.35	3289554.31	Картометрический метод	1.00	-
1875	436455.21	3289577.76	Картометрический метод	1.00	-
1876	436452.99	3289579.55	Картометрический метод	1.00	-
1877	436452.99	3289579.56	Картометрический метод	1.00	-
1878	436405.32	3289617.90	Картометрический метод	1.00	-
1879	436390.78	3289629.62	Картометрический метод	1.00	-
1880	436167.64	3289809.41	Картометрический метод	1.00	-
1866	436150.02	3289786.18	Картометрический метод	1.00	-
1881	437694.11	3288690.31	Картометрический метод	1.00	-
1882	437837.41	3288574.84	Картометрический метод	1.00	-

2. Сведения о характерных точках границ объекта					
Обозначение характерных точек границ	Координаты, м		Метод определения координат характерной точки	Средняя квадратическая погрешность положения характерной точки (Mt), м	Описание обозначения точки на местности (при наличии)
	X	Y			
1	2	3	4	5	6
1883	437879.39	3288625.92	Картометрический метод	1.00	-
1884	437897.82	3288645.96	Картометрический метод	1.00	-
1885	437907.15	3288663.36	Картометрический метод	1.00	-
1886	437773.08	3288769.50	Картометрический метод	1.00	-
1881	437694.11	3288690.31	Картометрический метод	1.00	-
1887	435588.32	3290493.66	Картометрический метод	1.00	-
1888	435585.83	3290491.15	Картометрический метод	1.00	-
1889	435589.81	3290488.12	Картометрический метод	1.00	-
1890	435583.14	3290479.37	Картометрический метод	1.00	-
1891	435554.74	3290420.46	Картометрический метод	1.00	-
1892	435657.40	3290335.25	Картометрический метод	1.00	-
1893	435666.09	3290346.73	Картометрический метод	1.00	-
1894	435663.10	3290352.84	Картометрический метод	1.00	-
1895	435643.69	3290392.55	Картометрический метод	1.00	-
1896	435669.02	3290428.11	Картометрический метод	1.00	-
1897	435701.43	3290401.98	Картометрический метод	1.00	-
1898	435705.10	3290399.02	Картометрический метод	1.00	-
1899	435706.85	3290397.61	Картометрический метод	1.00	-
1900	435745.41	3290367.54	Картометрический метод	1.00	-
1901	435746.27	3290366.87	Картометрический метод	1.00	-
1902	435789.88	3290335.25	Картометрический метод	1.00	-
1903	435868.73	3290273.76	Картометрический метод	1.00	-
1904	435996.58	3290175.08	Картометрический метод	1.00	-
1905	436005.92	3290186.03	Картометрический метод	1.00	-
1906	436005.46	3290189.32	Картометрический метод	1.00	-

2. Сведения о характерных точках границ объекта					
Обозначение характерных точек границ	Координаты, м		Метод определения координат характерной точки	Средняя квадратическая погрешность положения характерной точки (Mt), м	Описание обозначения точки на местности (при наличии)
	X	Y			
1	2	3	4	5	6
1907	436005.07	3290189.98	Картометрический метод	1.00	-
1908	436004.29	3290191.14	Картометрический метод	1.00	-
1909	435997.98	3290195.56	Картометрический метод	1.00	-
1910	435862.50	3290299.71	Картометрический метод	1.00	-
1911	435685.61	3290439.05	Картометрический метод	1.00	-
1912	435627.70	3290482.72	Картометрический метод	1.00	-
1913	435613.24	3290493.75	Картометрический метод	1.00	-
1914	435596.37	3290506.73	Картометрический метод	1.00	-
1887	435588.32	3290493.66	Картометрический метод	1.00	-
1915	435914.00	3288354.00	Картометрический метод	1.00	-
1916	435960.00	3288193.00	Картометрический метод	1.00	-
1917	436069.00	3288213.00	Картометрический метод	1.00	-
1918	436079.00	3288236.00	Картометрический метод	1.00	-
1919	436066.00	3288265.00	Картометрический метод	1.00	-
1920	436055.00	3288319.00	Картометрический метод	1.00	-
1921	436025.23	3288299.92	Картометрический метод	1.00	-
1922	436016.16	3288294.10	Картометрический метод	1.00	-
1923	435980.75	3288263.48	Картометрический метод	1.00	-
1924	435973.15	3288303.29	Картометрический метод	1.00	-
1925	435965.00	3288327.49	Картометрический метод	1.00	-
1926	435959.42	3288353.73	Картометрический метод	1.00	-
1927	435950.52	3288354.33	Картометрический метод	1.00	-
1928	435923.92	3288357.05	Картометрический метод	1.00	-
1915	435914.00	3288354.00	Картометрический метод	1.00	-
1929	436817.18	3292387.55	Картометрический метод	1.00	-

2. Сведения о характерных точках границ объекта					
Обозначение характерных точек границ	Координаты, м		Метод определения координат характерной точки	Средняя квадратическая погрешность положения характерной точки (Mt), м	Описание обозначения точки на местности (при наличии)
	X	Y			
1	2	3	4	5	6
1930	436787.22	3292358.56	Картометрический метод	1.00	-
1931	436715.22	3292314.35	Картометрический метод	1.00	-
1932	436854.28	3292226.85	Картометрический метод	1.00	-
1933	436858.86	3292224.25	Картометрический метод	1.00	-
1934	436871.19	3292217.47	Картометрический метод	1.00	-
1935	436892.01	3292258.97	Картометрический метод	1.00	-
1936	436894.72	3292264.37	Картометрический метод	1.00	-
1937	436899.52	3292273.93	Картометрический метод	1.00	-
1938	436892.20	3292275.98	Картометрический метод	1.00	-
1939	436820.32	3292310.94	Картометрический метод	1.00	-
1940	436876.29	3292454.52	Картометрический метод	1.00	-
1941	436870.92	3292457.12	Картометрический метод	1.00	-
1929	436817.18	3292387.55	Картометрический метод	1.00	-
1942	435458.90	3291944.74	Картометрический метод	1.00	-
1943	435491.58	3291918.73	Картометрический метод	1.00	-
1944	435583.65	3291845.46	Картометрический метод	1.00	-
1945	435662.60	3291782.63	Картометрический метод	1.00	-
1946	435689.22	3291759.33	Картометрический метод	1.00	-
1947	435754.93	3291701.82	Картометрический метод	1.00	-
1948	435771.24	3291721.21	Картометрический метод	1.00	-
1949	435721.65	3291764.11	Картометрический метод	1.00	-
1950	435725.32	3291768.84	Картометрический метод	1.00	-
1951	435528.16	3291939.52	Картометрический метод	1.00	-
1952	435523.40	3291934.71	Картометрический метод	1.00	-
1953	435514.22	3291942.85	Картометрический метод	1.00	-

2. Сведения о характерных точках границ объекта					
Обозначение характерных точек границ	Координаты, м		Метод определения координат характерной точки	Средняя квадратическая погрешность положения характерной точки (Mt), м	Описание обозначения точки на местности (при наличии)
	X	Y			
1	2	3	4	5	6
1954	435512.51	3291940.75	Картометрический метод	1.00	-
1955	435486.92	3291961.61	Картометрический метод	1.00	-
1956	435489.55	3291964.76	Картометрический метод	1.00	-
1957	435479.93	3291973.00	Картометрический метод	1.00	-
1942	435458.90	3291944.74	Картометрический метод	1.00	-
1958	435733.01	3288525.86	Картометрический метод	1.00	-
1959	435716.64	3288535.54	Картометрический метод	1.00	-
1960	435697.26	3288510.30	Картометрический метод	1.00	-
1961	435691.39	3288513.51	Картометрический метод	1.00	-
1962	435685.53	3288497.42	Картометрический метод	1.00	-
1963	435674.40	3288486.70	Картометрический метод	1.00	-
1964	435655.17	3288469.80	Картометрический метод	1.00	-
1965	435740.07	3288367.29	Картометрический метод	1.00	-
1966	435746.00	3288360.00	Картометрический метод	1.00	-
1967	435789.00	3288371.00	Картометрический метод	1.00	-
1968	435736.44	3288554.05	Картометрический метод	1.00	-
1958	435733.01	3288525.86	Картометрический метод	1.00	-
1969	434726.88	3292330.94	Картометрический метод	1.00	-
1970	434719.73	3292312.97	Картометрический метод	1.00	-
1971	434742.70	3292304.07	Картометрический метод	1.00	-
1972	434750.01	3292301.20	Картометрический метод	1.00	-
1973	434764.88	3292295.35	Картометрический метод	1.00	-
1974	434765.06	3292295.28	Картометрический метод	1.00	-
1975	434798.69	3292282.06	Картометрический метод	1.00	-
1976	434866.77	3292255.30	Картометрический метод	1.00	-

2. Сведения о характерных точках границ объекта					
Обозначение характерных точек границ	Координаты, м		Метод определения координат характерной точки	Средняя квадратическая погрешность положения характерной точки (Mt), м	Описание обозначения точки на местности (при наличии)
	X	Y			
1	2	3	4	5	6
1977	434866.92	3292255.94	Картометрический метод	1.00	-
1978	434845.73	3292298.35	Картометрический метод	1.00	-
1979	434800.75	3292388.37	Картометрический метод	1.00	-
1980	434769.86	3292450.19	Картометрический метод	1.00	-
1969	434726.88	3292330.94	Картометрический метод	1.00	-
1981	434996.30	3289756.93	Картометрический метод	1.00	-
1982	434973.94	3289742.88	Картометрический метод	1.00	-
1983	434948.37	3289726.81	Картометрический метод	1.00	-
1984	434938.08	3289720.36	Картометрический метод	1.00	-
1985	434933.36	3289717.38	Картометрический метод	1.00	-
1986	434927.82	3289690.44	Картометрический метод	1.00	-
1987	434914.34	3289675.81	Картометрический метод	1.00	-
1988	434954.62	3289611.37	Картометрический метод	1.00	-
1989	434959.34	3289598.60	Картометрический метод	1.00	-
1990	434975.32	3289619.48	Картометрический метод	1.00	-
1991	435050.20	3289717.04	Картометрический метод	1.00	-
1992	435048.72	3289718.51	Картометрический метод	1.00	-
1993	435004.79	3289762.26	Картометрический метод	1.00	-
1981	434996.30	3289756.93	Картометрический метод	1.00	-
1994	434435.32	3289771.46	Картометрический метод	1.00	-
1995	434435.58	3289771.25	Картометрический метод	1.00	-
1996	434445.72	3289762.76	Картометрический метод	1.00	-
1997	434455.69	3289754.43	Картометрический метод	1.00	-
1998	434457.63	3289752.80	Картометрический метод	1.00	-
1999	434459.91	3289743.91	Картометрический метод	1.00	-

2. Сведения о характерных точках границ объекта					
Обозначение характерных точек границ	Координаты, м		Метод определения координат характерной точки	Средняя квадратическая погрешность положения характерной точки (Mt), м	Описание обозначения точки на местности (при наличии)
	X	Y			
1	2	3	4	5	6
2000	434459.76	3289743.12	Картометрический метод	1.00	-
2001	434459.71	3289742.85	Картометрический метод	1.00	-
2002	434458.21	3289735.04	Картометрический метод	1.00	-
2003	434454.61	3289730.22	Картометрический метод	1.00	-
2004	434440.29	3289711.03	Картометрический метод	1.00	-
2005	434452.12	3289704.39	Картометрический метод	1.00	-
2006	434455.25	3289702.63	Картометрический метод	1.00	-
2007	434473.45	3289692.41	Картометрический метод	1.00	-
2008	434511.32	3289671.38	Картометрический метод	1.00	-
2009	434519.51	3289679.86	Картометрический метод	1.00	-
2010	434533.66	3289670.54	Картометрический метод	1.00	-
2011	434559.14	3289702.62	Картометрический метод	1.00	-
2012	434559.09	3289708.85	Картометрический метод	1.00	-
2013	434571.77	3289730.67	Картометрический метод	1.00	-
2014	434562.05	3289738.72	Картометрический метод	1.00	-
2015	434564.66	3289742.32	Картометрический метод	1.00	-
2016	434525.42	3289770.56	Картометрический метод	1.00	-
2017	434506.76	3289779.76	Картометрический метод	1.00	-
2018	434494.84	3289788.52	Картометрический метод	1.00	-
2019	434493.80	3289789.28	Картометрический метод	1.00	-
2020	434479.75	3289799.54	Картометрический метод	1.00	-
2021	434465.56	3289810.60	Картометрический метод	1.00	-
2022	434464.44	3289811.44	Картометрический метод	1.00	-
1994	434435.32	3289771.46	Картометрический метод	1.00	-
2023	433759.54	3289981.73	Картометрический метод	1.00	-

2. Сведения о характерных точках границ объекта					
Обозначение характерных точек границ	Координаты, м		Метод определения координат характерной точки	Средняя квадратическая погрешность положения характерной точки (Mt), м	Описание обозначения точки на местности (при наличии)
	X	Y			
1	2	3	4	5	6
2024	433759.55	3289981.63	Картометрический метод	1.00	-
2025	433759.57	3289981.22	Картометрический метод	1.00	-
2026	433759.57	3289981.20	Картометрический метод	1.00	-
2027	433765.07	3289931.03	Картометрический метод	1.00	-
2028	433769.06	3289919.09	Картометрический метод	1.00	-
2029	433785.12	3289901.55	Картометрический метод	1.00	-
2030	433827.69	3289866.50	Картометрический метод	1.00	-
2031	433866.25	3289834.75	Картометрический метод	1.00	-
2032	433867.06	3289835.07	Картометрический метод	1.00	-
2033	433866.79	3289835.29	Картометрический метод	1.00	-
2034	433865.11	3289839.77	Картометрический метод	1.00	-
2035	433867.51	3289841.03	Картометрический метод	1.00	-
2036	433868.92	3289841.87	Картометрический метод	1.00	-
2037	433883.64	3289850.00	Картометрический метод	1.00	-
2038	433910.02	3289865.75	Картометрический метод	1.00	-
2039	433913.00	3289867.00	Картометрический метод	1.00	-
2040	433917.64	3289868.19	Картометрический метод	1.00	-
2041	433921.58	3289869.20	Картометрический метод	1.00	-
2042	433927.89	3289870.81	Картометрический метод	1.00	-
2043	433965.27	3289841.27	Картометрический метод	1.00	-
2044	433969.56	3289846.35	Картометрический метод	1.00	-
2045	433973.09	3289842.46	Картометрический метод	1.00	-
2046	433984.11	3289856.41	Картометрический метод	1.00	-
2047	433977.59	3289860.74	Картометрический метод	1.00	-
2048	433960.06	3289871.99	Картометрический метод	1.00	-

2. Сведения о характерных точках границ объекта					
Обозначение характерных точек границ	Координаты, м		Метод определения координат характерной точки	Средняя квадратическая погрешность положения характерной точки (Mt), м	Описание обозначения точки на местности (при наличии)
	X	Y			
1	2	3	4	5	6
2049	433949.63	3289877.23	Картометрический метод	1.00	-
2050	433934.06	3289884.37	Картометрический метод	1.00	-
2051	433929.78	3289887.14	Картометрический метод	1.00	-
2052	433920.12	3289891.71	Картометрический метод	1.00	-
2053	433916.02	3289894.60	Картометрический метод	1.00	-
2054	433910.26	3289904.27	Картометрический метод	1.00	-
2055	433907.32	3289906.90	Картометрический метод	1.00	-
2056	433899.54	3289910.82	Картометрический метод	1.00	-
2057	433896.17	3289914.62	Картометрический метод	1.00	-
2058	433892.70	3289917.08	Картометрический метод	1.00	-
2059	433881.70	3289923.72	Картометрический метод	1.00	-
2060	433882.69	3289919.67	Картометрический метод	1.00	-
2061	433873.63	3289885.59	Картометрический метод	1.00	-
2062	433853.27	3289900.95	Картометрический метод	1.00	-
2063	433848.91	3289895.58	Картометрический метод	1.00	-
2064	433835.98	3289906.07	Картометрический метод	1.00	-
2065	433835.23	3289904.56	Картометрический метод	1.00	-
2066	433835.42	3289904.33	Картометрический метод	1.00	-
2067	433834.99	3289903.43	Картометрический метод	1.00	-
2068	433826.82	3289908.71	Картометрический метод	1.00	-
2069	433828.02	3289911.22	Картометрический метод	1.00	-
2070	433809.27	3289928.41	Картометрический метод	1.00	-
2071	433818.70	3289940.75	Картометрический метод	1.00	-
2072	433816.29	3289942.18	Картометрический метод	1.00	-
2073	433798.11	3289955.22	Картометрический метод	1.00	-

2. Сведения о характерных точках границ объекта					
Обозначение характерных точек границ	Координаты, м		Метод определения координат характерной точки	Средняя квадратическая погрешность положения характерной точки (Mt), м	Описание обозначения точки на местности (при наличии)
	X	Y			
1	2	3	4	5	6
2074	433775.68	3289971.46	Картометрический метод	1.00	-
2075	433782.93	3289999.53	Картометрический метод	1.00	-
2076	433762.09	3290005.31	Картометрический метод	1.00	-
2077	433761.19	3290005.59	Картометрический метод	1.00	-
2078	433758.14	3290006.44	Картометрический метод	1.00	-
2023	433759.54	3289981.73	Картометрический метод	1.00	-
2079	435830.21	3290393.55	Картометрический метод	1.00	-
2080	435828.30	3290391.42	Картометрический метод	1.00	-
2081	435811.41	3290372.44	Картометрический метод	1.00	-
2082	435877.53	3290318.59	Картометрический метод	1.00	-
2083	436139.16	3290110.15	Картометрический метод	1.00	-
2084	436145.09	3290109.86	Картометрический метод	1.00	-
2085	436145.15	3290109.88	Картометрический метод	1.00	-
2086	436145.71	3290110.58	Картометрический метод	1.00	-
2087	436146.08	3290110.28	Картометрический метод	1.00	-
2088	436149.89	3290111.89	Картометрический метод	1.00	-
2089	436153.49	3290115.52	Картометрический метод	1.00	-
2090	436154.33	3290120.07	Картометрический метод	1.00	-
2091	436145.58	3290124.25	Картометрический метод	1.00	-
2092	436131.89	3290135.52	Картометрический метод	1.00	-
2093	436121.07	3290145.58	Картометрический метод	1.00	-
2094	436066.46	3290192.78	Картометрический метод	1.00	-
2095	435982.35	3290266.00	Картометрический метод	1.00	-
2096	435951.34	3290293.38	Картометрический метод	1.00	-
2097	435923.35	3290316.98	Картометрический метод	1.00	-

2. Сведения о характерных точках границ объекта					
Обозначение характерных точек границ	Координаты, м		Метод определения координат характерной точки	Средняя квадратическая погрешность положения характерной точки (Mt), м	Описание обозначения точки на местности (при наличии)
	X	Y			
1	2	3	4	5	6
2098	435919.27	3290320.46	Картометрический метод	1.00	-
2099	435856.19	3290375.37	Картометрический метод	1.00	-
2100	435832.63	3290396.46	Картометрический метод	1.00	-
2079	435830.21	3290393.55	Картометрический метод	1.00	-
2101	435935.65	3292367.93	Картометрический метод	1.00	-
2102	435920.68	3292359.32	Картометрический метод	1.00	-
2103	435920.42	3292359.76	Картометрический метод	1.00	-
2104	435849.27	3292318.54	Картометрический метод	1.00	-
2105	435770.56	3292272.95	Картометрический метод	1.00	-
2106	435737.88	3292254.01	Картометрический метод	1.00	-
2107	435754.66	3292226.86	Картометрический метод	1.00	-
2108	435906.89	3292311.90	Картометрический метод	1.00	-
2109	435952.14	3292338.31	Картометрический метод	1.00	-
2110	435949.95	3292342.94	Картометрический метод	1.00	-
2111	436000.06	3292373.25	Картометрический метод	1.00	-
2112	435973.12	3292390.29	Картометрический метод	1.00	-
2101	435935.65	3292367.93	Картометрический метод	1.00	-
2113	434218.20	3289648.12	Картометрический метод	1.00	-
2114	434188.77	3289604.60	Картометрический метод	1.00	-
2115	434159.74	3289560.86	Картометрический метод	1.00	-
2116	434162.84	3289557.34	Картометрический метод	1.00	-
2117	434162.76	3289551.67	Картометрический метод	1.00	-
2118	434152.80	3289537.62	Картометрический метод	1.00	-
2119	434154.22	3289533.61	Картометрический метод	1.00	-
2120	434168.75	3289525.22	Картометрический метод	1.00	-

2. Сведения о характерных точках границ объекта					
Обозначение характерных точек границ	Координаты, м		Метод определения координат характерной точки	Средняя квадратическая погрешность положения характерной точки (Mt), м	Описание обозначения точки на местности (при наличии)
	X	Y			
1	2	3	4	5	6
2121	434193.33	3289501.98	Картометрический метод	1.00	-
2122	434189.37	3289495.27	Картометрический метод	1.00	-
2123	434173.65	3289468.59	Картометрический метод	1.00	-
2124	434189.47	3289469.03	Картометрический метод	1.00	-
2125	434201.23	3289492.26	Картометрический метод	1.00	-
2126	434212.18	3289513.90	Картометрический метод	1.00	-
2127	434219.03	3289532.44	Картометрический метод	1.00	-
2128	434223.62	3289539.89	Картометрический метод	1.00	-
2129	434230.07	3289550.35	Картометрический метод	1.00	-
2130	434238.16	3289568.07	Картометрический метод	1.00	-
2131	434246.11	3289586.74	Картометрический метод	1.00	-
2132	434252.00	3289597.23	Картометрический метод	1.00	-
2133	434257.49	3289604.38	Картометрический метод	1.00	-
2134	434268.49	3289622.08	Картометрический метод	1.00	-
2135	434264.91	3289626.20	Картометрический метод	1.00	-
2136	434254.82	3289634.15	Картометрический метод	1.00	-
2137	434233.15	3289647.24	Картометрический метод	1.00	-
2138	434220.64	3289652.63	Картометрический метод	1.00	-
2113	434218.20	3289648.12	Картометрический метод	1.00	-
2139	433582.10	3293169.80	Картометрический метод	1.00	-
2140	433508.60	3293094.62	Картометрический метод	1.00	-
2141	433570.77	3293042.60	Картометрический метод	1.00	-
2142	433643.26	3293122.83	Картометрический метод	1.00	-
2143	433640.15	3293125.50	Картометрический метод	1.00	-
2144	433613.86	3293148.14	Картометрический метод	1.00	-

2. Сведения о характерных точках границ объекта					
Обозначение характерных точек границ	Координаты, м		Метод определения координат характерной точки	Средняя квадратическая погрешность положения характерной точки (Mt), м	Описание обозначения точки на местности (при наличии)
	X	Y			
1	2	3	4	5	6
2145	433612.63	3293149.26	Картометрический метод	1.00	-
2146	433596.19	3293163.29	Картометрический метод	1.00	-
2147	433594.98	3293164.31	Картометрический метод	1.00	-
2148	433586.83	3293171.29	Картометрический метод	1.00	-
2139	433582.10	3293169.80	Картометрический метод	1.00	-
2149	433717.56	3292057.20	Картометрический метод	1.00	-
2150	433708.13	3292043.19	Картометрический метод	1.00	-
2151	433704.77	3292038.21	Картометрический метод	1.00	-
2152	433690.76	3292017.38	Картометрический метод	1.00	-
2153	433688.91	3292014.67	Картометрический метод	1.00	-
2154	433692.69	3292011.98	Картометрический метод	1.00	-
2155	433715.81	3291995.82	Картометрический метод	1.00	-
2156	433715.83	3291995.85	Картометрический метод	1.00	-
2157	433718.64	3291993.84	Картометрический метод	1.00	-
2158	433721.63	3291991.68	Картометрический метод	1.00	-
2159	433725.67	3291993.74	Картометрический метод	1.00	-
2160	433735.66	3291986.98	Картометрический метод	1.00	-
2161	433802.01	3291942.30	Картометрический метод	1.00	-
2162	433803.22	3291941.65	Картометрический метод	1.00	-
2163	433804.88	3291940.53	Картометрический метод	1.00	-
2164	433807.22	3291938.97	Картометрический метод	1.00	-
2165	433808.87	3291937.85	Картометрический метод	1.00	-
2166	433818.49	3291931.38	Картометрический метод	1.00	-
2167	433837.89	3291960.14	Картометрический метод	1.00	-
2168	433834.09	3291962.67	Картометрический метод	1.00	-

2. Сведения о характерных точках границ объекта					
Обозначение характерных точек границ	Координаты, м		Метод определения координат характерной точки	Средняя квадратическая погрешность положения характерной точки (Mt), м	Описание обозначения точки на местности (при наличии)
	X	Y			
1	2	3	4	5	6
2169	433830.87	3291964.86	Картометрический метод	1.00	-
2170	433833.49	3291968.68	Картометрический метод	1.00	-
2171	433816.26	3291979.83	Картометрический метод	1.00	-
2172	433823.13	3291990.00	Картометрический метод	1.00	-
2173	433806.80	3292001.06	Картометрический метод	1.00	-
2174	433760.56	3292032.37	Картометрический метод	1.00	-
2175	433725.35	3292056.56	Картометрический метод	1.00	-
2176	433719.62	3292060.22	Картометрический метод	1.00	-
2149	433717.56	3292057.20	Картометрический метод	1.00	-
2177	435696.04	3292229.79	Картометрический метод	1.00	-
2178	435596.31	3292171.97	Картометрический метод	1.00	-
2179	435612.05	3292144.78	Картометрический метод	1.00	-
2180	435620.33	3292149.50	Картометрический метод	1.00	-
2181	435732.23	3292212.87	Картометрический метод	1.00	-
2182	435736.98	3292216.11	Картометрический метод	1.00	-
2183	435738.75	3292218.02	Картометрический метод	1.00	-
2184	435738.67	3292219.60	Картометрический метод	1.00	-
2185	435738.36	3292221.17	Картометрический метод	1.00	-
2186	435737.07	3292223.14	Картометрический метод	1.00	-
2187	435672.64	3292322.22	Картометрический метод	1.00	-
2188	435655.25	3292329.34	Картометрический метод	1.00	-
2177	435696.04	3292229.79	Картометрический метод	1.00	-
2189	434286.59	3287902.08	Картометрический метод	1.00	-
2190	434282.88	3287904.77	Картометрический метод	1.00	-
2191	434281.58	3287902.86	Картометрический метод	1.00	-

2. Сведения о характерных точках границ объекта					
Обозначение характерных точек границ	Координаты, м		Метод определения координат характерной точки	Средняя квадратическая погрешность положения характерной точки (Mt), м	Описание обозначения точки на местности (при наличии)
	X	Y			
1	2	3	4	5	6
2192	434278.76	3287899.66	Картометрический метод	1.00	-
2193	434268.44	3287882.64	Картометрический метод	1.00	-
2194	434244.41	3287893.54	Картометрический метод	1.00	-
2195	434243.03	3287891.34	Картометрический метод	1.00	-
2196	434222.16	3287857.95	Картометрический метод	1.00	-
2197	434243.82	3287850.49	Картометрический метод	1.00	-
2198	434296.96	3287823.90	Картометрический метод	1.00	-
2199	434303.09	3287824.50	Картометрический метод	1.00	-
2200	434308.76	3287826.55	Картометрический метод	1.00	-
2201	434350.66	3287868.60	Картометрический метод	1.00	-
2202	434327.44	3287890.05	Картометрический метод	1.00	-
2203	434290.49	3287906.90	Картометрический метод	1.00	-
2189	434286.59	3287902.08	Картометрический метод	1.00	-
2204	434863.44	3289841.13	Картометрический метод	1.00	-
2205	434889.28	3289872.62	Картометрический метод	1.00	-
2206	434899.32	3289884.85	Картометрический метод	1.00	-
2207	434936.05	3289929.62	Картометрический метод	1.00	-
2208	434937.14	3289930.97	Картометрический метод	1.00	-
2209	434872.06	3290004.35	Картометрический метод	1.00	-
2204	434863.44	3289841.13	Картометрический метод	1.00	-
2210	436094.21	3290903.40	Картометрический метод	1.00	-
2211	436052.93	3290857.01	Картометрический метод	1.00	-
2212	436047.20	3290861.48	Картометрический метод	1.00	-
2213	436047.16	3290861.43	Картометрический метод	1.00	-
2214	435956.07	3290756.83	Картометрический метод	1.00	-

2. Сведения о характерных точках границ объекта					
Обозначение характерных точек границ	Координаты, м		Метод определения координат характерной точки	Средняя квадратическая погрешность положения характерной точки (Mt), м	Описание обозначения точки на местности (при наличии)
	X	Y			
1	2	3	4	5	6
2215	435976.07	3290739.55	Картометрический метод	1.00	-
2216	435977.63	3290738.12	Картометрический метод	1.00	-
2217	435992.23	3290725.21	Картометрический метод	1.00	-
2218	436001.65	3290735.77	Картометрический метод	1.00	-
2219	435987.03	3290748.45	Картометрический метод	1.00	-
2220	436016.30	3290783.58	Картометрический метод	1.00	-
2221	436110.39	3290892.21	Картометрический метод	1.00	-
2222	436112.54	3290898.44	Картометрический метод	1.00	-
2223	436099.07	3290909.36	Картометрический метод	1.00	-
2210	436094.21	3290903.40	Картометрический метод	1.00	-
2224	435759.85	3291697.51	Картометрический метод	1.00	-
2225	435786.46	3291674.22	Картометрический метод	1.00	-
2226	435828.16	3291637.72	Картометрический метод	1.00	-
2227	435881.03	3291591.44	Картометрический метод	1.00	-
2228	435891.82	3291581.99	Картометрический метод	1.00	-
2229	435912.65	3291607.03	Картометрический метод	1.00	-
2230	435822.82	3291684.36	Картометрический метод	1.00	-
2231	435819.02	3291678.85	Картометрический метод	1.00	-
2232	435806.68	3291687.90	Картометрический метод	1.00	-
2233	435811.52	3291694.23	Картометрический метод	1.00	-
2234	435783.92	3291718.29	Картометрический метод	1.00	-
2235	435781.40	3291718.56	Картометрический метод	1.00	-
2236	435778.82	3291721.68	Картометрический метод	1.00	-
2224	435759.85	3291697.51	Картометрический метод	1.00	-
2237	437491.95	3290913.16	Картометрический метод	1.00	-

2. Сведения о характерных точках границ объекта					
Обозначение характерных точек границ	Координаты, м		Метод определения координат характерной точки	Средняя квадратическая погрешность положения характерной точки (Mt), м	Описание обозначения точки на местности (при наличии)
	X	Y			
1	2	3	4	5	6
2238	437536.59	3290873.96	Картометрический метод	1.00	-
2239	437580.26	3290925.04	Картометрический метод	1.00	-
2240	437579.29	3290925.92	Картометрический метод	1.00	-
2241	437575.61	3290929.11	Картометрический метод	1.00	-
2242	437578.53	3290932.51	Картометрический метод	1.00	-
2243	437584.00	3290938.89	Картометрический метод	1.00	-
2244	437584.56	3290938.43	Картометрический метод	1.00	-
2245	437588.58	3290943.12	Картометрический метод	1.00	-
2246	437589.47	3290944.11	Картометрический метод	1.00	-
2247	437578.22	3290953.72	Картометрический метод	1.00	-
2248	437567.06	3290962.85	Картометрический метод	1.00	-
2249	437554.09	3290973.84	Картометрический метод	1.00	-
2250	437552.49	3290971.95	Картометрический метод	1.00	-
2251	437550.82	3290969.98	Картометрический метод	1.00	-
2252	437550.45	3290969.54	Картометрический метод	1.00	-
2253	437547.03	3290972.47	Картометрический метод	1.00	-
2254	437545.05	3290974.20	Картометрический метод	1.00	-
2237	437491.95	3290913.16	Картометрический метод	1.00	-
2255	435400.00	3288376.70	Картометрический метод	1.00	-
2256	435429.75	3288338.94	Картометрический метод	1.00	-
2257	435500.42	3288313.65	Картометрический метод	1.00	-
2258	435514.94	3288350.38	Картометрический метод	1.00	-
2259	435471.82	3288373.19	Картометрический метод	1.00	-
2260	435455.31	3288374.70	Картометрический метод	1.00	-
2261	435447.03	3288379.30	Картометрический метод	1.00	-

2. Сведения о характерных точках границ объекта					
Обозначение характерных точек границ	Координаты, м		Метод определения координат характерной точки	Средняя квадратическая погрешность положения характерной точки (Mt), м	Описание обозначения точки на местности (при наличии)
	X	Y			
1	2	3	4	5	6
2262	435443.82	3288404.17	Картометрический метод	1.00	-
2263	435446.25	3288410.16	Картометрический метод	1.00	-
2264	435449.80	3288416.53	Картометрический метод	1.00	-
2255	435400.00	3288376.70	Картометрический метод	1.00	-
2265	433481.47	3292435.25	Картометрический метод	1.00	-
2266	433464.89	3292409.31	Картометрический метод	1.00	-
2267	433462.60	3292405.73	Картометрический метод	1.00	-
2268	433481.87	3292393.18	Картометрический метод	1.00	-
2269	433483.96	3292396.44	Картометрический метод	1.00	-
2270	433503.33	3292383.37	Картометрический метод	1.00	-
2271	433535.72	3292361.51	Картометрический метод	1.00	-
2272	433578.21	3292331.91	Картометрический метод	1.00	-
2273	433586.21	3292326.92	Картометрический метод	1.00	-
2274	433586.92	3292327.34	Картометрический метод	1.00	-
2275	433589.60	3292328.92	Картометрический метод	1.00	-
2276	433608.70	3292357.74	Картометрический метод	1.00	-
2277	433584.97	3292374.57	Картометрический метод	1.00	-
2278	433580.79	3292368.43	Картометрический метод	1.00	-
2279	433578.74	3292365.63	Картометрический метод	1.00	-
2280	433543.92	3292389.82	Картометрический метод	1.00	-
2281	433508.96	3292414.10	Картометрический метод	1.00	-
2282	433510.51	3292416.23	Картометрический метод	1.00	-
2283	433511.79	3292418.11	Картометрический метод	1.00	-
2284	433509.69	3292419.47	Картометрический метод	1.00	-
2285	433508.02	3292420.54	Картометрический метод	1.00	-

2. Сведения о характерных точках границ объекта					
Обозначение характерных точек границ	Координаты, м		Метод определения координат характерной точки	Средняя квадратическая погрешность положения характерной точки (Mt), м	Описание обозначения точки на местности (при наличии)
	X	Y			
1	2	3	4	5	6
2286	433482.44	3292436.78	Картометрический метод	1.00	-
2265	433481.47	3292435.25	Картометрический метод	1.00	-
2287	435415.61	3293095.04	Картометрический метод	1.00	-
2288	435416.54	3293094.83	Картометрический метод	1.00	-
2289	435528.59	3293070.21	Картометрический метод	1.00	-
2290	435536.76	3293109.36	Картометрический метод	1.00	-
2291	435430.66	3293133.35	Картометрический метод	1.00	-
2287	435415.61	3293095.04	Картометрический метод	1.00	-
2292	435031.53	3292258.62	Картометрический метод	1.00	-
2293	435029.71	3292254.63	Картометрический метод	1.00	-
2294	435006.43	3292203.22	Картометрический метод	1.00	-
2295	435005.66	3292201.52	Картометрический метод	1.00	-
2296	435006.73	3292201.01	Картометрический метод	1.00	-
2297	435069.07	3292171.68	Картометрический метод	1.00	-
2298	435094.01	3292159.01	Картометрический метод	1.00	-
2299	435068.99	3292204.47	Картометрический метод	1.00	-
2300	435063.59	3292258.76	Картометрический метод	1.00	-
2301	435062.14	3292259.00	Картометрический метод	1.00	-
2302	435033.81	3292263.66	Картометрический метод	1.00	-
2292	435031.53	3292258.62	Картометрический метод	1.00	-
2303	436770.12	3290142.27	Картометрический метод	1.00	-
2304	436741.01	3290108.00	Картометрический метод	1.00	-
2305	436779.04	3290075.53	Картометрический метод	1.00	-
2306	436780.00	3290076.66	Картометрический метод	1.00	-
2307	436809.12	3290111.74	Картометрический метод	1.00	-

2. Сведения о характерных точках границ объекта					
Обозначение характерных точек границ	Координаты, м		Метод определения координат характерной точки	Средняя квадратическая погрешность положения характерной точки (Mt), м	Описание обозначения точки на местности (при наличии)
	X	Y			
1	2	3	4	5	6
2308	436830.80	3290136.56	Картометрический метод	1.00	-
2309	436833.06	3290139.15	Картометрический метод	1.00	-
2310	436795.03	3290171.61	Картометрический метод	1.00	-
2303	436770.12	3290142.27	Картометрический метод	1.00	-
2311	434664.57	3292907.90	Картометрический метод	1.00	-
2312	434627.57	3292878.99	Картометрический метод	1.00	-
2313	434590.18	3292839.86	Картометрический метод	1.00	-
2314	434572.77	3292774.48	Картометрический метод	1.00	-
2315	434699.64	3292917.23	Картометрический метод	1.00	-
2311	434664.57	3292907.90	Картометрический метод	1.00	-
2316	435184.91	3293127.66	Картометрический метод	1.00	-
2317	435185.49	3293127.45	Картометрический метод	1.00	-
2318	435193.95	3293124.42	Картометрический метод	1.00	-
2319	435199.34	3293144.02	Картометрический метод	1.00	-
2320	435262.57	3293121.40	Картометрический метод	1.00	-
2321	435264.19	3293123.84	Картометрический метод	1.00	-
2322	435260.76	3293125.32	Картометрический метод	1.00	-
2323	435270.37	3293163.20	Картометрический метод	1.00	-
2324	435260.51	3293166.94	Картометрический метод	1.00	-
2325	435264.73	3293177.15	Картометрический метод	1.00	-
2326	435264.22	3293177.27	Картометрический метод	1.00	-
2327	435211.98	3293189.97	Картометрический метод	1.00	-
2328	435202.62	3293192.24	Картометрический метод	1.00	-
2316	435184.91	3293127.66	Картометрический метод	1.00	-
2329	433579.45	3292521.19	Картометрический метод	1.00	-

2. Сведения о характерных точках границ объекта					
Обозначение характерных точек границ	Координаты, м		Метод определения координат характерной точки	Средняя квадратическая погрешность положения характерной точки (Mt), м	Описание обозначения точки на местности (при наличии)
	X	Y			
1	2	3	4	5	6
2330	433647.04	3292477.96	Картометрический метод	1.00	-
2331	433671.99	3292515.21	Картометрический метод	1.00	-
2332	433617.36	3292553.12	Картометрический метод	1.00	-
2329	433579.45	3292521.19	Картометрический метод	1.00	-
2333	433652.98	3292474.17	Картометрический метод	1.00	-
2334	433660.09	3292469.33	Картометрический метод	1.00	-
2335	433635.70	3292431.97	Картометрический метод	1.00	-
2336	433601.17	3292379.04	Картометрический метод	1.00	-
2337	433597.84	3292373.99	Картометрический метод	1.00	-
2338	433612.37	3292363.29	Картометрический метод	1.00	-
2339	433641.06	3292406.57	Картометрический метод	1.00	-
2340	433691.72	3292483.49	Картометрический метод	1.00	-
2341	433693.62	3292487.92	Картометрический метод	1.00	-
2342	433693.75	3292489.68	Картометрический метод	1.00	-
2343	433692.14	3292492.01	Картометрический метод	1.00	-
2344	433696.11	3292498.48	Картометрический метод	1.00	-
2345	433677.98	3292511.05	Картометрический метод	1.00	-
2333	433652.98	3292474.17	Картометрический метод	1.00	-
2346	434839.68	3290043.50	Картометрический метод	1.00	-
2347	434825.31	3290026.20	Картометрический метод	1.00	-
2348	434810.94	3290008.89	Картометрический метод	1.00	-
2349	434802.38	3289998.58	Картометрический метод	1.00	-
2350	434802.72	3289997.89	Картометрический метод	1.00	-
2351	434829.97	3289976.42	Картометрический метод	1.00	-
2352	434805.29	3289967.28	Картометрический метод	1.00	-

2. Сведения о характерных точках границ объекта					
Обозначение характерных точек границ	Координаты, м		Метод определения координат характерной точки	Средняя квадратическая погрешность положения характерной точки (Mt), м	Описание обозначения точки на местности (при наличии)
	X	Y			
1	2	3	4	5	6
2353	434794.10	3289966.92	Картометрический метод	1.00	-
2354	434832.43	3289934.58	Картометрический метод	1.00	-
2355	434841.79	3289927.59	Картометрический метод	1.00	-
2356	434844.67	3289985.16	Картометрический метод	1.00	-
2357	434848.83	3290054.51	Картометрический метод	1.00	-
2346	434839.68	3290043.50	Картометрический метод	1.00	-
2358	434159.88	3289788.21	Картометрический метод	1.00	-
2359	434179.79	3289772.93	Картометрический метод	1.00	-
2360	434185.10	3289767.84	Картометрический метод	1.00	-
2361	434185.67	3289767.29	Картометрический метод	1.00	-
2362	434198.62	3289780.35	Картометрический метод	1.00	-
2363	434202.65	3289782.84	Картометрический метод	1.00	-
2364	434210.44	3289782.61	Картометрический метод	1.00	-
2365	434215.53	3289779.43	Картометрический метод	1.00	-
2366	434220.85	3289775.00	Картометрический метод	1.00	-
2367	434239.63	3289804.70	Картометрический метод	1.00	-
2368	434226.27	3289812.37	Картометрический метод	1.00	-
2369	434209.63	3289823.99	Картометрический метод	1.00	-
2370	434212.76	3289829.05	Картометрический метод	1.00	-
2371	434203.38	3289835.69	Картометрический метод	1.00	-
2372	434196.00	3289841.00	Картометрический метод	1.00	-
2358	434159.88	3289788.21	Картометрический метод	1.00	-
2373	436067.34	3292044.34	Картометрический метод	1.00	-
2374	436069.94	3292039.06	Картометрический метод	1.00	-
2375	436130.91	3292071.88	Картометрический метод	1.00	-

2. Сведения о характерных точках границ объекта					
Обозначение характерных точек границ	Координаты, м		Метод определения координат характерной точки	Средняя квадратическая погрешность положения характерной точки (Mt), м	Описание обозначения точки на местности (при наличии)
	X	Y			
1	2	3	4	5	6
2376	436143.67	3292078.75	Картометрический метод	1.00	-
2377	436153.67	3292060.70	Картометрический метод	1.00	-
2378	436155.50	3292057.40	Картометрический метод	1.00	-
2379	436221.58	3292094.15	Картометрический метод	1.00	-
2380	436208.46	3292118.51	Картометрический метод	1.00	-
2381	436208.04	3292119.29	Картометрический метод	1.00	-
2373	436067.34	3292044.34	Картометрический метод	1.00	-
2382	438727.47	3287025.32	Картометрический метод	1.00	-
2383	438741.74	3287014.93	Картометрический метод	1.00	-
2384	438728.85	3286994.57	Картометрический метод	1.00	-
2385	438749.30	3286979.42	Картометрический метод	1.00	-
2386	438771.48	3286960.14	Картометрический метод	1.00	-
2387	438788.02	3286950.35	Картометрический метод	1.00	-
2388	438811.15	3286937.13	Картометрический метод	1.00	-
2389	438822.11	3286931.72	Картометрический метод	1.00	-
2390	438821.52	3286934.77	Картометрический метод	1.00	-
2391	438733.91	3287034.82	Картометрический метод	1.00	-
2382	438727.47	3287025.32	Картометрический метод	1.00	-
2392	435644.17	3288676.53	Картометрический метод	1.00	-
2393	435620.46	3288657.79	Картометрический метод	1.00	-
2394	435627.11	3288650.86	Картометрический метод	1.00	-
2395	435630.99	3288646.64	Картометрический метод	1.00	-
2396	435634.73	3288643.64	Картометрический метод	1.00	-
2397	435636.84	3288642.13	Картометрический метод	1.00	-
2398	435639.87	3288638.48	Картометрический метод	1.00	-

2. Сведения о характерных точках границ объекта					
Обозначение характерных точек границ	Координаты, м		Метод определения координат характерной точки	Средняя квадратическая погрешность положения характерной точки (Mt), м	Описание обозначения точки на местности (при наличии)
	X	Y			
1	2	3	4	5	6
2399	435643.77	3288634.70	Картометрический метод	1.00	-
2400	435639.79	3288630.62	Картометрический метод	1.00	-
2401	435666.72	3288598.44	Картометрический метод	1.00	-
2402	435685.94	3288615.28	Картометрический метод	1.00	-
2403	435689.49	3288618.01	Картометрический метод	1.00	-
2404	435689.62	3288618.05	Картометрический метод	1.00	-
2405	435644.33	3288676.69	Картометрический метод	1.00	-
2392	435644.17	3288676.53	Картометрический метод	1.00	-
2406	435417.19	3289447.74	Картометрический метод	1.00	-
2407	435413.36	3289451.32	Картометрический метод	1.00	-
2408	435404.41	3289458.26	Картометрический метод	1.00	-
2409	435397.39	3289463.70	Картометрический метод	1.00	-
2410	435379.44	3289438.85	Картометрический метод	1.00	-
2411	435436.63	3289421.34	Картометрический метод	1.00	-
2412	435444.47	3289412.52	Картометрический метод	1.00	-
2413	435446.73	3289414.08	Картометрический метод	1.00	-
2414	435433.22	3289476.41	Картометрический метод	1.00	-
2406	435417.19	3289447.74	Картометрический метод	1.00	-
2415	435273.33	3287777.65	Картометрический метод	1.00	-
2416	435288.15	3287721.20	Картометрический метод	1.00	-
2417	435289.09	3287719.72	Картометрический метод	1.00	-
2418	435288.59	3287719.52	Картометрический метод	1.00	-
2419	435288.90	3287718.34	Картометрический метод	1.00	-
2420	435313.79	3287721.56	Картометрический метод	1.00	-
2421	435309.22	3287751.90	Картометрический метод	1.00	-

2. Сведения о характерных точках границ объекта					
Обозначение характерных точек границ	Координаты, м		Метод определения координат характерной точки	Средняя квадратическая погрешность положения характерной точки (Mt), м	Описание обозначения точки на местности (при наличии)
	X	Y			
1	2	3	4	5	6
2422	435304.68	3287782.17	Картометрический метод	1.00	-
2415	435273.33	3287777.65	Картометрический метод	1.00	-
2423	435757.00	3288347.00	Картометрический метод	1.00	-
2424	435786.00	3288311.00	Картометрический метод	1.00	-
2425	435819.00	3288267.00	Картометрический метод	1.00	-
2426	435793.00	3288357.00	Картометрический метод	1.00	-
2423	435757.00	3288347.00	Картометрический метод	1.00	-
2427	435566.79	3293024.24	Картометрический метод	1.00	-
2428	435585.32	3293017.55	Картометрический метод	1.00	-
2429	435587.35	3293016.82	Картометрический метод	1.00	-
2430	435592.04	3293015.07	Картометрический метод	1.00	-
2431	435598.50	3293012.60	Картометрический метод	1.00	-
2432	435606.10	3293009.76	Картометрический метод	1.00	-
2433	435620.99	3293050.12	Картометрический метод	1.00	-
2434	435620.89	3293050.15	Картометрический метод	1.00	-
2435	435597.11	3293055.91	Картометрический метод	1.00	-
2436	435579.23	3293059.64	Картометрический метод	1.00	-
2427	435566.79	3293024.24	Картометрический метод	1.00	-
2437	436146.00	3287815.22	Картометрический метод	1.00	-
2438	436118.83	3287809.08	Картометрический метод	1.00	-
2439	436119.26	3287763.41	Картометрический метод	1.00	-
2440	436149.42	3287756.55	Картометрический метод	1.00	-
2441	436148.36	3287780.34	Картометрический метод	1.00	-
2442	436155.79	3287780.38	Картометрический метод	1.00	-
2443	436154.35	3287791.92	Картометрический метод	1.00	-

2. Сведения о характерных точках границ объекта					
Обозначение характерных точек границ	Координаты, м		Метод определения координат характерной точки	Средняя квадратическая погрешность положения характерной точки (Mt), м	Описание обозначения точки на местности (при наличии)
	X	Y			
1	2	3	4	5	6
2444	436153.03	3287791.83	Картометрический метод	1.00	-
2445	436149.42	3287815.92	Картометрический метод	1.00	-
2437	436146.00	3287815.22	Картометрический метод	1.00	-
2446	436071.29	3287802.24	Картометрический метод	1.00	-
2447	436069.78	3287785.92	Картометрический метод	1.00	-
2448	436070.69	3287783.67	Картометрический метод	1.00	-
2449	436069.41	3287772.82	Картометрический метод	1.00	-
2450	436110.53	3287764.10	Картометрический метод	1.00	-
2451	436110.45	3287804.71	Картометрический метод	1.00	-
2452	436071.66	3287808.45	Картометрический метод	1.00	-
2446	436071.29	3287802.24	Картометрический метод	1.00	-
2453	435434.70	3288441.47	Картометрический метод	1.00	-
2454	435446.20	3288426.60	Картометрический метод	1.00	-
2455	435499.66	3288426.47	Картометрический метод	1.00	-
2456	435456.82	3288466.63	Картометрический метод	1.00	-
2453	435434.70	3288441.47	Картометрический метод	1.00	-
2457	435381.18	3288404.09	Картометрический метод	1.00	-
2458	435379.39	3288402.67	Картометрический метод	1.00	-
2459	435394.90	3288383.07	Картометрический метод	1.00	-
2460	435434.11	3288414.09	Картометрический метод	1.00	-
2461	435418.60	3288433.69	Картометрический метод	1.00	-
2457	435381.18	3288404.09	Картометрический метод	1.00	-
2462	434694.75	3290200.03	Картометрический метод	1.00	-
2463	434690.40	3290194.73	Картометрический метод	1.00	-
2464	434677.69	3290179.29	Картометрический метод	1.00	-

2. Сведения о характерных точках границ объекта					
Обозначение характерных точек границ	Координаты, м		Метод определения координат характерной точки	Средняя квадратическая погрешность положения характерной точки (Mt), м	Описание обозначения точки на местности (при наличии)
	X	Y			
1	2	3	4	5	6
2465	434669.34	3290170.56	Картометрический метод	1.00	-
2466	434714.51	3290137.70	Картометрический метод	1.00	-
2467	434717.84	3290140.95	Картометрический метод	1.00	-
2468	434721.81	3290139.78	Картометрический метод	1.00	-
2469	434729.49	3290137.55	Картометрический метод	1.00	-
2470	434734.10	3290138.99	Картометрический метод	1.00	-
2471	434750.73	3290161.35	Картометрический метод	1.00	-
2472	434752.03	3290163.12	Картометрический метод	1.00	-
2473	434747.49	3290166.37	Картометрический метод	1.00	-
2474	434746.36	3290164.85	Картометрический метод	1.00	-
2475	434732.21	3290145.57	Картометрический метод	1.00	-
2476	434729.33	3290144.36	Картометрический метод	1.00	-
2477	434725.35	3290144.71	Картометрический метод	1.00	-
2478	434695.89	3290166.68	Картометрический метод	1.00	-
2479	434685.34	3290174.41	Картометрический метод	1.00	-
2480	434683.95	3290176.06	Картометрический метод	1.00	-
2481	434683.54	3290178.56	Картометрический метод	1.00	-
2482	434701.52	3290200.59	Картометрический метод	1.00	-
2483	434697.82	3290203.78	Картометрический метод	1.00	-
2462	434694.75	3290200.03	Картометрический метод	1.00	-
2484	433004.84	3290949.21	Картометрический метод	1.00	-
2485	433030.29	3290932.22	Картометрический метод	1.00	-
2486	433045.12	3290923.06	Картометрический метод	1.00	-
2487	433055.24	3290917.36	Картометрический метод	1.00	-
2488	433066.67	3290933.15	Картометрический метод	1.00	-

2. Сведения о характерных точках границ объекта					
Обозначение характерных точек границ	Координаты, м		Метод определения координат характерной точки	Средняя квадратическая погрешность положения характерной точки (Mt), м	Описание обозначения точки на местности (при наличии)
	X	Y			
1	2	3	4	5	6
2489	433056.93	3290939.22	Картометрический метод	1.00	-
2490	433055.36	3290936.91	Картометрический метод	1.00	-
2491	433017.00	3290960.79	Картометрический метод	1.00	-
2492	433014.45	3290962.44	Картометрический метод	1.00	-
2484	433004.84	3290949.21	Картометрический метод	1.00	-
2493	436654.29	3291068.60	Картометрический метод	1.00	-
2494	436660.07	3291063.41	Картометрический метод	1.00	-
2495	436671.76	3291077.07	Картометрический метод	1.00	-
2496	436701.69	3291056.91	Картометрический метод	1.00	-
2497	436712.04	3291054.47	Картометрический метод	1.00	-
2498	436731.52	3291049.88	Картометрический метод	1.00	-
2499	436733.32	3291056.60	Картометрический метод	1.00	-
2500	436718.41	3291060.81	Картометрический метод	1.00	-
2501	436713.50	3291060.04	Картометрический метод	1.00	-
2502	436692.69	3291073.74	Картометрический метод	1.00	-
2503	436690.92	3291071.77	Картометрический метод	1.00	-
2504	436685.65	3291076.41	Картометрический метод	1.00	-
2505	436680.47	3291080.97	Картометрический метод	1.00	-
2506	436677.41	3291083.67	Картометрический метод	1.00	-
2507	436676.64	3291082.77	Картометрический метод	1.00	-
2508	436671.35	3291087.55	Картометрический метод	1.00	-
2493	436654.29	3291068.60	Картометрический метод	1.00	-
2509	434987.23	3292207.92	Картометрический метод	1.00	-
2510	434992.94	3292205.67	Картометрический метод	1.00	-
2511	435031.52	3292290.52	Картометрический метод	1.00	-

2. Сведения о характерных точках границ объекта					
Обозначение характерных точек границ	Координаты, м		Метод определения координат характерной точки	Средняя квадратическая погрешность положения характерной точки (Mt), м	Описание обозначения точки на местности (при наличии)
	X	Y			
1	2	3	4	5	6
2512	435025.74	3292292.87	Картометрический метод	1.00	-
2509	434987.23	3292207.92	Картометрический метод	1.00	-
2513	436240.13	3292291.15	Картометрический метод	1.00	-
2514	436241.18	3292289.14	Картометрический метод	1.00	-
2515	436242.27	3292287.09	Картометрический метод	1.00	-
2516	436247.78	3292277.04	Картометрический метод	1.00	-
2517	436249.98	3292278.09	Картометрический метод	1.00	-
2518	436252.65	3292279.61	Картометрический метод	1.00	-
2519	436267.04	3292287.70	Картометрический метод	1.00	-
2520	436262.36	3292295.90	Картометрический метод	1.00	-
2521	436266.81	3292298.43	Картометрический метод	1.00	-
2522	436261.86	3292307.12	Картометрический метод	1.00	-
2523	436261.37	3292307.20	Картометрический метод	1.00	-
2513	436240.13	3292291.15	Картометрический метод	1.00	-
2524	436283.55	3292322.77	Картометрический метод	1.00	-
2525	436278.17	3292319.00	Картометрический метод	1.00	-
2526	436279.24	3292317.02	Картометрический метод	1.00	-
2527	436284.19	3292308.33	Картометрический метод	1.00	-
2528	436281.58	3292306.85	Картометрический метод	1.00	-
2529	436286.05	3292299.04	Картометрический метод	1.00	-
2530	436288.31	3292300.27	Картометрический метод	1.00	-
2531	436293.55	3292300.40	Картометрический метод	1.00	-
2532	436297.19	3292294.49	Картометрический метод	1.00	-
2533	436301.59	3292287.26	Картометрический метод	1.00	-
2534	436304.39	3292288.99	Картометрический метод	1.00	-

2. Сведения о характерных точках границ объекта					
Обозначение характерных точек границ	Координаты, м		Метод определения координат характерной точки	Средняя квадратическая погрешность положения характерной точки (Mt), м	Описание обозначения точки на местности (при наличии)
	X	Y			
1	2	3	4	5	6
2535	436307.51	3292290.90	Картометрический метод	1.00	-
2536	436304.20	3292296.55	Картометрический метод	1.00	-
2537	436286.74	3292325.30	Картометрический метод	1.00	-
2524	436283.55	3292322.77	Картометрический метод	1.00	-
2538	436666.91	3290904.38	Картометрический метод	1.00	-
2539	436684.55	3290888.79	Картометрический метод	1.00	-
2540	436701.21	3290914.94	Картометрический метод	1.00	-
2538	436666.91	3290904.38	Картометрический метод	1.00	-
2541	434090.21	3289848.52	Картометрический метод	1.00	-
2542	434103.79	3289836.91	Картометрический метод	1.00	-
2543	434119.53	3289865.99	Картометрический метод	1.00	-
2544	434117.73	3289867.44	Картометрический метод	1.00	-
2541	434090.21	3289848.52	Картометрический метод	1.00	-
3. Сведения о характерных точках части (частей) границы объекта					
Обозначение характерных точек части границы	Координаты, м		Метод определения координат характерной точки	Средняя квадратическая погрешность положения характерной точки (Mt), м	Описание обозначения точки на местности (при наличии)
	X	Y			
1	2	3	4	5	6
-	-	-	-	-	-

Раздел 3							
Сведения о местоположении измененных (уточненных) границ объекта							
1. Система координат -							
2. Сведения о характерных точках границ объекта							
Обозначение характерных точек границ	Существующие координаты, м		Измененные (уточненные) координаты, м		Метод определения координат характерной точки	Средняя квадратическая погрешность положения характерной точки (Mt), м	Описание обозначения точки на местности (при наличии)
	X	Y	X	Y			
1	2	3	4	5	6	7	8
-	-	-	-	-	-	-	
3. Сведения о характерных точках части (частей) границы объекта							
Обозначение характерных точек части границы	Существующие координаты, м		Измененные (уточненные) координаты, м		Метод определения координат характерной точки	Средняя квадратическая погрешность положения характерной точки (Mt), м	Описание обозначения точки на местности (при наличии)
	X	Y	X	Y			
1	2	3	4	5	6	7	8
-	-	-	-	-	-	-	

**Текстовое описание местоположения границ населенных пунктов,
территориальных зон**

Прохождение границы		Описание прохождения границы
от точки	до точки	
1	2	3
1	2	-
2	3	-
3	4	-
4	5	-
5	6	-
6	7	-
7	8	-
8	9	-
9	10	-
10	11	-
11	12	-
12	13	-
13	14	-
14	15	-
15	16	-
16	17	-
17	18	-
18	19	-
19	20	-
20	21	-
21	22	-
22	23	-
23	24	-
24	25	-
25	26	-
26	27	-
27	28	-
28	29	-
29	30	-
30	31	-
31	32	-
32	33	-
33	34	-
34	35	-
35	36	-
36	37	-
37	38	-

**Текстовое описание местоположения границ населенных пунктов,
территориальных зон**

Прохождение границы		Описание прохождения границы
от точки	до точки	
1	2	3
38	39	-
39	40	-
40	41	-
41	42	-
42	43	-
43	44	-
44	45	-
45	46	-
46	47	-
47	48	-
48	49	-
49	50	-
50	51	-
51	52	-
52	53	-
53	54	-
54	55	-
55	56	-
56	57	-
57	58	-
58	59	-
59	60	-
60	61	-
61	62	-
62	63	-
63	64	-
64	65	-
65	66	-
66	67	-
67	68	-
68	69	-
69	70	-
70	71	-
71	72	-
72	73	-
73	74	-
74	75	-

**Текстовое описание местоположения границ населенных пунктов,
территориальных зон**

Прохождение границы		Описание прохождения границы
от точки	до точки	
1	2	3
75	76	-
76	77	-
77	78	-
78	79	-
79	80	-
80	81	-
81	82	-
82	83	-
83	84	-
84	85	-
85	86	-
86	87	-
87	88	-
88	89	-
89	1	-
90	91	-
91	92	-
92	93	-
93	94	-
94	95	-
95	96	-
96	97	-
97	98	-
98	99	-
99	100	-
100	101	-
101	102	-
102	103	-
103	104	-
104	105	-
105	106	-
106	107	-
107	108	-
108	109	-
109	110	-
110	111	-
111	112	-

**Текстовое описание местоположения границ населенных пунктов,
территориальных зон**

Прохождение границы		Описание прохождения границы
от точки	до точки	
1	2	3
112	113	-
113	114	-
114	115	-
115	116	-
116	117	-
117	118	-
118	119	-
119	120	-
120	121	-
121	122	-
122	123	-
123	124	-
124	125	-
125	126	-
126	127	-
127	128	-
128	129	-
129	130	-
130	131	-
131	132	-
132	133	-
133	134	-
134	135	-
135	136	-
136	137	-
137	138	-
138	139	-
139	140	-
140	141	-
141	142	-
142	143	-
143	144	-
144	145	-
145	146	-
146	147	-
147	148	-
148	149	-

**Текстовое описание местоположения границ населенных пунктов,
территориальных зон**

Прохождение границы		Описание прохождения границы
от точки	до точки	
1	2	3
149	150	-
150	151	-
151	152	-
152	90	-
153	154	-
154	155	-
155	156	-
156	157	-
157	158	-
158	159	-
159	160	-
160	161	-
161	162	-
162	163	-
163	164	-
164	165	-
165	166	-
166	167	-
167	168	-
168	169	-
169	170	-
170	171	-
171	172	-
172	173	-
173	174	-
174	175	-
175	176	-
176	177	-
177	178	-
178	179	-
179	180	-
180	181	-
181	182	-
182	183	-
183	184	-
184	185	-
185	186	-

**Текстовое описание местоположения границ населенных пунктов,
территориальных зон**

Прохождение границы		Описание прохождения границы
от точки	до точки	
1	2	3
186	187	-
187	188	-
188	189	-
189	190	-
190	191	-
191	192	-
192	193	-
193	194	-
194	195	-
195	196	-
196	197	-
197	198	-
198	199	-
199	200	-
200	201	-
201	202	-
202	203	-
203	204	-
204	205	-
205	206	-
206	207	-
207	208	-
208	209	-
209	210	-
210	211	-
211	212	-
212	213	-
213	214	-
214	215	-
215	216	-
216	217	-
217	218	-
218	219	-
219	220	-
220	221	-
221	222	-
222	223	-

**Текстовое описание местоположения границ населенных пунктов,
территориальных зон**

Прохождение границы		Описание прохождения границы
от точки	до точки	
1	2	3
223	224	-
224	225	-
225	226	-
226	227	-
227	228	-
228	229	-
229	230	-
230	231	-
231	232	-
232	233	-
233	234	-
234	235	-
235	236	-
236	237	-
237	238	-
238	239	-
239	240	-
240	241	-
241	242	-
242	243	-
243	244	-
244	245	-
245	153	-
246	247	-
247	248	-
248	249	-
249	250	-
250	251	-
251	252	-
252	253	-
253	254	-
254	255	-
255	256	-
256	257	-
257	258	-
258	259	-
259	260	-

**Текстовое описание местоположения границ населенных пунктов,
территориальных зон**

Прохождение границы		Описание прохождения границы
от точки	до точки	
1	2	3
260	261	-
261	262	-
262	263	-
263	264	-
264	265	-
265	266	-
266	267	-
267	268	-
268	269	-
269	270	-
270	271	-
271	272	-
272	273	-
273	274	-
274	275	-
275	276	-
276	277	-
277	278	-
278	279	-
279	280	-
280	281	-
281	282	-
282	283	-
283	284	-
284	285	-
285	286	-
286	287	-
287	288	-
288	289	-
289	290	-
290	291	-
291	292	-
292	293	-
293	294	-
294	295	-
295	296	-
296	297	-

**Текстовое описание местоположения границ населенных пунктов,
территориальных зон**

Прохождение границы		Описание прохождения границы
от точки	до точки	
1	2	3
297	298	-
298	299	-
299	300	-
300	301	-
301	302	-
302	303	-
303	304	-
304	305	-
305	306	-
306	307	-
307	308	-
308	309	-
309	310	-
310	311	-
311	312	-
312	313	-
313	314	-
314	315	-
315	316	-
316	317	-
317	318	-
318	319	-
319	320	-
320	321	-
321	322	-
322	323	-
323	324	-
324	325	-
325	326	-
326	327	-
327	328	-
328	329	-
329	330	-
330	331	-
331	332	-
332	333	-
333	334	-

**Текстовое описание местоположения границ населенных пунктов,
территориальных зон**

Прохождение границы		Описание прохождения границы
от точки	до точки	
1	2	3
334	335	-
335	336	-
336	337	-
337	338	-
338	339	-
339	340	-
340	341	-
341	342	-
342	343	-
343	344	-
344	345	-
345	346	-
346	347	-
347	348	-
348	349	-
349	350	-
350	351	-
351	352	-
352	353	-
353	354	-
354	355	-
355	356	-
356	357	-
357	358	-
358	359	-
359	360	-
360	361	-
361	362	-
362	363	-
363	364	-
364	365	-
365	366	-
366	367	-
367	368	-
368	369	-
369	370	-
370	371	-

**Текстовое описание местоположения границ населенных пунктов,
территориальных зон**

Прохождение границы		Описание прохождения границы
от точки	до точки	
1	2	3
371	372	-
372	373	-
373	374	-
374	375	-
375	376	-
376	377	-
377	378	-
378	379	-
379	380	-
380	381	-
381	382	-
382	383	-
383	384	-
384	385	-
385	386	-
386	387	-
387	388	-
388	389	-
389	390	-
390	391	-
391	392	-
392	393	-
393	394	-
394	395	-
395	396	-
396	397	-
397	398	-
398	399	-
399	400	-
400	401	-
401	402	-
402	403	-
403	404	-
404	405	-
405	406	-
406	407	-
407	408	-

**Текстовое описание местоположения границ населенных пунктов,
территориальных зон**

Прохождение границы		Описание прохождения границы
от точки	до точки	
1	2	3
408	409	-
409	410	-
410	411	-
411	412	-
412	413	-
413	414	-
414	415	-
415	416	-
416	417	-
417	418	-
418	419	-
419	420	-
420	421	-
421	422	-
422	423	-
423	424	-
424	425	-
425	426	-
426	427	-
427	428	-
428	429	-
429	430	-
430	431	-
431	432	-
432	433	-
433	434	-
434	435	-
435	436	-
436	437	-
437	438	-
438	439	-
439	440	-
440	441	-
441	442	-
442	443	-
443	444	-
444	445	-

**Текстовое описание местоположения границ населенных пунктов,
территориальных зон**

Прохождение границы		Описание прохождения границы
от точки	до точки	
1	2	3
445	446	-
446	447	-
447	448	-
448	449	-
449	450	-
450	451	-
451	452	-
452	453	-
453	454	-
454	455	-
455	456	-
456	457	-
457	458	-
458	459	-
459	460	-
460	461	-
461	246	-
462	463	-
463	464	-
464	465	-
465	466	-
466	467	-
467	468	-
468	469	-
469	470	-
470	471	-
471	472	-
472	473	-
473	474	-
474	475	-
475	476	-
476	477	-
477	478	-
478	479	-
479	480	-
480	481	-
481	482	-

**Текстовое описание местоположения границ населенных пунктов,
территориальных зон**

Прохождение границы		Описание прохождения границы
от точки	до точки	
1	2	3
482	483	-
483	484	-
484	485	-
485	486	-
486	487	-
487	488	-
488	489	-
489	490	-
490	462	-
491	492	-
492	493	-
493	494	-
494	495	-
495	496	-
496	497	-
497	498	-
498	499	-
499	500	-
500	501	-
501	502	-
502	503	-
503	504	-
504	505	-
505	506	-
506	507	-
507	508	-
508	509	-
509	510	-
510	511	-
511	512	-
512	513	-
513	514	-
514	515	-
515	516	-
516	517	-
517	518	-
518	519	-

**Текстовое описание местоположения границ населенных пунктов,
территориальных зон**

Прохождение границы		Описание прохождения границы
от точки	до точки	
1	2	3
519	520	-
520	521	-
521	522	-
522	523	-
523	524	-
524	525	-
525	526	-
526	527	-
527	528	-
528	529	-
529	530	-
530	531	-
531	532	-
532	491	-
533	534	-
534	535	-
535	536	-
536	537	-
537	538	-
538	539	-
539	540	-
540	541	-
541	542	-
542	543	-
543	544	-
544	545	-
545	546	-
546	547	-
547	548	-
548	549	-
549	550	-
550	551	-
551	552	-
552	553	-
553	554	-
554	555	-
555	556	-

**Текстовое описание местоположения границ населенных пунктов,
территориальных зон**

Прохождение границы		Описание прохождения границы
от точки	до точки	
1	2	3
556	557	-
557	558	-
558	559	-
559	560	-
560	561	-
561	562	-
562	563	-
563	564	-
564	565	-
565	566	-
566	567	-
567	568	-
568	569	-
569	570	-
570	571	-
571	572	-
572	573	-
573	533	-
574	575	-
575	576	-
576	577	-
577	578	-
578	579	-
579	580	-
580	581	-
581	582	-
582	583	-
583	584	-
584	585	-
585	586	-
586	587	-
587	588	-
588	589	-
589	590	-
590	574	-
591	592	-
592	593	-

**Текстовое описание местоположения границ населенных пунктов,
территориальных зон**

Прохождение границы		Описание прохождения границы
от точки	до точки	
1	2	3
593	594	-
594	595	-
595	596	-
596	597	-
597	598	-
598	599	-
599	600	-
600	601	-
601	602	-
602	603	-
603	604	-
604	605	-
605	606	-
606	607	-
607	608	-
608	609	-
609	610	-
610	611	-
611	612	-
612	613	-
613	614	-
614	615	-
615	616	-
616	617	-
617	618	-
618	619	-
619	620	-
620	621	-
621	622	-
622	623	-
623	624	-
624	625	-
625	626	-
626	627	-
627	628	-
628	629	-
629	630	-

**Текстовое описание местоположения границ населенных пунктов,
территориальных зон**

Прохождение границы		Описание прохождения границы
от точки	до точки	
1	2	3
630	631	-
631	632	-
632	633	-
633	634	-
634	635	-
635	636	-
636	637	-
637	638	-
638	639	-
639	640	-
640	641	-
641	642	-
642	643	-
643	644	-
644	591	-
645	646	-
646	647	-
647	648	-
648	649	-
649	650	-
650	651	-
651	652	-
652	653	-
653	654	-
654	655	-
655	656	-
656	657	-
657	658	-
658	659	-
659	660	-
660	661	-
661	662	-
662	663	-
663	664	-
664	665	-
665	666	-
666	667	-

**Текстовое описание местоположения границ населенных пунктов,
территориальных зон**

Прохождение границы		Описание прохождения границы
от точки	до точки	
1	2	3
667	668	-
668	669	-
669	670	-
670	671	-
671	672	-
672	673	-
673	674	-
674	675	-
675	676	-
676	677	-
677	678	-
678	679	-
679	680	-
680	681	-
681	682	-
682	683	-
683	684	-
684	685	-
685	686	-
686	687	-
687	688	-
688	645	-
689	690	-
690	691	-
691	692	-
692	693	-
693	694	-
694	695	-
695	696	-
696	697	-
697	698	-
698	699	-
699	700	-
700	701	-
701	702	-
702	703	-
703	704	-

**Текстовое описание местоположения границ населенных пунктов,
территориальных зон**

Прохождение границы		Описание прохождения границы
от точки	до точки	
1	2	3
704	705	-
705	706	-
706	707	-
707	708	-
708	709	-
709	710	-
710	711	-
711	712	-
712	713	-
713	714	-
714	715	-
715	716	-
716	689	-
717	718	-
718	719	-
719	720	-
720	721	-
721	722	-
722	723	-
723	724	-
724	725	-
725	726	-
726	727	-
727	728	-
728	729	-
729	730	-
730	731	-
731	732	-
732	733	-
733	734	-
734	735	-
735	736	-
736	737	-
737	738	-
738	739	-
739	740	-
740	741	-

**Текстовое описание местоположения границ населенных пунктов,
территориальных зон**

Прохождение границы		Описание прохождения границы
от точки	до точки	
1	2	3
741	742	-
742	743	-
743	744	-
744	745	-
745	746	-
746	747	-
747	748	-
748	749	-
749	750	-
750	751	-
751	752	-
752	753	-
753	754	-
754	755	-
755	756	-
756	757	-
757	758	-
758	759	-
759	760	-
760	761	-
761	762	-
762	763	-
763	764	-
764	765	-
765	766	-
766	767	-
767	768	-
768	769	-
769	770	-
770	771	-
771	772	-
772	773	-
773	774	-
774	775	-
775	776	-
776	777	-
777	778	-

**Текстовое описание местоположения границ населенных пунктов,
территориальных зон**

Прохождение границы		Описание прохождения границы
от точки	до точки	
1	2	3
778	779	-
779	780	-
780	781	-
781	782	-
782	783	-
783	784	-
784	785	-
785	786	-
786	787	-
787	788	-
788	789	-
789	790	-
790	791	-
791	792	-
792	793	-
793	794	-
794	795	-
795	796	-
796	797	-
797	798	-
798	799	-
799	800	-
800	801	-
801	802	-
802	803	-
803	804	-
804	805	-
805	806	-
806	807	-
807	808	-
808	809	-
809	810	-
810	811	-
811	812	-
812	813	-
813	814	-
814	815	-

**Текстовое описание местоположения границ населенных пунктов,
территориальных зон**

Прохождение границы		Описание прохождения границы
от точки	до точки	
1	2	3
815	816	-
816	817	-
817	818	-
818	819	-
819	820	-
820	821	-
821	822	-
822	823	-
823	824	-
824	825	-
825	826	-
826	827	-
827	828	-
828	829	-
829	830	-
830	831	-
831	832	-
832	833	-
833	834	-
834	835	-
835	836	-
836	837	-
837	838	-
838	839	-
839	840	-
840	841	-
841	842	-
842	843	-
843	844	-
844	845	-
845	846	-
846	847	-
847	848	-
848	849	-
849	850	-
850	851	-
851	852	-

**Текстовое описание местоположения границ населенных пунктов,
территориальных зон**

Прохождение границы		Описание прохождения границы
от точки	до точки	
1	2	3
852	853	-
853	854	-
854	855	-
855	856	-
856	857	-
857	858	-
858	859	-
859	860	-
860	861	-
861	862	-
862	863	-
863	864	-
864	865	-
865	866	-
866	867	-
867	868	-
868	869	-
869	870	-
870	871	-
871	872	-
872	873	-
873	874	-
874	875	-
875	717	-
876	877	-
877	878	-
878	879	-
879	880	-
880	881	-
881	882	-
882	883	-
883	884	-
884	885	-
885	886	-
886	887	-
887	888	-
888	889	-

**Текстовое описание местоположения границ населенных пунктов,
территориальных зон**

Прохождение границы		Описание прохождения границы
от точки	до точки	
1	2	3
889	890	-
890	891	-
891	892	-
892	893	-
893	894	-
894	895	-
895	896	-
896	897	-
897	898	-
898	899	-
899	900	-
900	901	-
901	902	-
902	903	-
903	904	-
904	905	-
905	906	-
906	907	-
907	908	-
908	909	-
909	910	-
910	911	-
911	912	-
912	913	-
913	914	-
914	915	-
915	916	-
916	917	-
917	918	-
918	919	-
919	920	-
920	921	-
921	922	-
922	923	-
923	924	-
924	925	-
925	926	-

**Текстовое описание местоположения границ населенных пунктов,
территориальных зон**

Прохождение границы		Описание прохождения границы
от точки	до точки	
1	2	3
926	927	-
927	928	-
928	929	-
929	930	-
930	931	-
931	932	-
932	933	-
933	934	-
934	935	-
935	936	-
936	937	-
937	938	-
938	939	-
939	940	-
940	941	-
941	942	-
942	943	-
943	944	-
944	945	-
945	946	-
946	947	-
947	948	-
948	949	-
949	950	-
950	951	-
951	952	-
952	953	-
953	954	-
954	955	-
955	956	-
956	957	-
957	958	-
958	959	-
959	960	-
960	961	-
961	962	-
962	963	-

**Текстовое описание местоположения границ населенных пунктов,
территориальных зон**

Прохождение границы		Описание прохождения границы
от точки	до точки	
1	2	3
963	964	-
964	965	-
965	966	-
966	967	-
967	968	-
968	969	-
969	970	-
970	971	-
971	972	-
972	973	-
973	974	-
974	975	-
975	976	-
976	977	-
977	978	-
978	979	-
979	980	-
980	981	-
981	982	-
982	983	-
983	984	-
984	985	-
985	986	-
986	987	-
987	988	-
988	989	-
989	990	-
990	991	-
991	992	-
992	876	-
993	994	-
994	995	-
995	996	-
996	997	-
997	998	-
998	999	-
999	1000	-

**Текстовое описание местоположения границ населенных пунктов,
территориальных зон**

Прохождение границы		Описание прохождения границы
от точки	до точки	
1	2	3
1000	1001	-
1001	1002	-
1002	1003	-
1003	1004	-
1004	1005	-
1005	1006	-
1006	1007	-
1007	1008	-
1008	1009	-
1009	1010	-
1010	1011	-
1011	1012	-
1012	1013	-
1013	1014	-
1014	1015	-
1015	1016	-
1016	1017	-
1017	1018	-
1018	1019	-
1019	1020	-
1020	1021	-
1021	1022	-
1022	1023	-
1023	1024	-
1024	1025	-
1025	1026	-
1026	1027	-
1027	1028	-
1028	1029	-
1029	1030	-
1030	1031	-
1031	1032	-
1032	1033	-
1033	1034	-
1034	1035	-
1035	1036	-
1036	1037	-

**Текстовое описание местоположения границ населенных пунктов,
территориальных зон**

Прохождение границы		Описание прохождения границы
от точки	до точки	
1	2	3
1037	1038	-
1038	1039	-
1039	1040	-
1040	1041	-
1041	1042	-
1042	1043	-
1043	1044	-
1044	1045	-
1045	1046	-
1046	1047	-
1047	1048	-
1048	1049	-
1049	1050	-
1050	1051	-
1051	1052	-
1052	1053	-
1053	1054	-
1054	1055	-
1055	1056	-
1056	1057	-
1057	1058	-
1058	1059	-
1059	1060	-
1060	1061	-
1061	1062	-
1062	1063	-
1063	1064	-
1064	1065	-
1065	1066	-
1066	1067	-
1067	1068	-
1068	1069	-
1069	1070	-
1070	1071	-
1071	1072	-
1072	1073	-
1073	1074	-

**Текстовое описание местоположения границ населенных пунктов,
территориальных зон**

Прохождение границы		Описание прохождения границы
от точки	до точки	
1	2	3
1074	1075	-
1075	1076	-
1076	1077	-
1077	1078	-
1078	1079	-
1079	1080	-
1080	1081	-
1081	1082	-
1082	1083	-
1083	1084	-
1084	1085	-
1085	1086	-
1086	1087	-
1087	1088	-
1088	1089	-
1089	1090	-
1090	1091	-
1091	1092	-
1092	1093	-
1093	1094	-
1094	1095	-
1095	1096	-
1096	1097	-
1097	1098	-
1098	1099	-
1099	1100	-
1100	1101	-
1101	1102	-
1102	1103	-
1103	1104	-
1104	1105	-
1105	1106	-
1106	1107	-
1107	1108	-
1108	1109	-
1109	1110	-
1110	1111	-

**Текстовое описание местоположения границ населенных пунктов,
территориальных зон**

Прохождение границы		Описание прохождения границы
от точки	до точки	
1	2	3
1111	993	-
1112	1113	-
1113	1114	-
1114	1115	-
1115	1116	-
1116	1117	-
1117	1118	-
1118	1119	-
1119	1120	-
1120	1121	-
1121	1122	-
1122	1123	-
1123	1124	-
1124	1125	-
1125	1126	-
1126	1127	-
1127	1128	-
1128	1129	-
1129	1130	-
1130	1131	-
1131	1132	-
1132	1133	-
1133	1134	-
1134	1135	-
1135	1136	-
1136	1137	-
1137	1138	-
1138	1139	-
1139	1140	-
1140	1141	-
1141	1142	-
1142	1143	-
1143	1144	-
1144	1145	-
1145	1146	-
1146	1147	-
1147	1148	-

**Текстовое описание местоположения границ населенных пунктов,
территориальных зон**

Прохождение границы		Описание прохождения границы
от точки	до точки	
1	2	3
1148	1149	-
1149	1150	-
1150	1151	-
1151	1152	-
1152	1153	-
1153	1154	-
1154	1155	-
1155	1156	-
1156	1157	-
1157	1158	-
1158	1159	-
1159	1160	-
1160	1161	-
1161	1162	-
1162	1163	-
1163	1164	-
1164	1165	-
1165	1166	-
1166	1112	-
1167	1168	-
1168	1169	-
1169	1170	-
1170	1167	-
1171	1172	-
1172	1173	-
1173	1174	-
1174	1175	-
1175	1176	-
1176	1171	-
1177	1178	-
1178	1179	-
1179	1180	-
1180	1181	-
1181	1182	-
1182	1183	-
1183	1184	-
1184	1185	-

**Текстовое описание местоположения границ населенных пунктов,
территориальных зон**

Прохождение границы		Описание прохождения границы
от точки	до точки	
1	2	3
1185	1186	-
1186	1177	-
1187	1188	-
1188	1189	-
1189	1190	-
1190	1191	-
1191	1192	-
1192	1193	-
1193	1194	-
1194	1195	-
1195	1196	-
1196	1187	-
1197	1198	-
1198	1199	-
1199	1200	-
1200	1201	-
1201	1202	-
1202	1203	-
1203	1204	-
1204	1205	-
1205	1206	-
1206	1207	-
1207	1208	-
1208	1209	-
1209	1210	-
1210	1211	-
1211	1212	-
1212	1213	-
1213	1214	-
1214	1215	-
1215	1216	-
1216	1217	-
1217	1218	-
1218	1219	-
1219	1220	-
1220	1221	-
1221	1222	-

**Текстовое описание местоположения границ населенных пунктов,
территориальных зон**

Прохождение границы		Описание прохождения границы
от точки	до точки	
1	2	3
1222	1223	-
1223	1224	-
1224	1225	-
1225	1226	-
1226	1227	-
1227	1228	-
1228	1229	-
1229	1230	-
1230	1231	-
1231	1232	-
1232	1233	-
1233	1234	-
1234	1235	-
1235	1236	-
1236	1237	-
1237	1238	-
1238	1239	-
1239	1240	-
1240	1241	-
1241	1242	-
1242	1243	-
1243	1244	-
1244	1245	-
1245	1197	-
1246	1247	-
1247	1248	-
1248	1249	-
1249	1250	-
1250	1251	-
1251	1252	-
1252	1253	-
1253	1254	-
1254	1255	-
1255	1256	-
1256	1257	-
1257	1258	-
1258	1259	-

**Текстовое описание местоположения границ населенных пунктов,
территориальных зон**

Прохождение границы		Описание прохождения границы
от точки	до точки	
1	2	3
1259	1260	-
1260	1261	-
1261	1262	-
1262	1263	-
1263	1264	-
1264	1265	-
1265	1266	-
1266	1267	-
1267	1268	-
1268	1269	-
1269	1270	-
1270	1246	-
1271	1272	-
1272	1273	-
1273	1274	-
1274	1275	-
1275	1276	-
1276	1277	-
1277	1278	-
1278	1279	-
1279	1280	-
1280	1281	-
1281	1282	-
1282	1283	-
1283	1284	-
1284	1285	-
1285	1286	-
1286	1287	-
1287	1288	-
1288	1289	-
1289	1290	-
1290	1291	-
1291	1292	-
1292	1293	-
1293	1294	-
1294	1295	-
1295	1296	-

**Текстовое описание местоположения границ населенных пунктов,
территориальных зон**

Прохождение границы		Описание прохождения границы
от точки	до точки	
1	2	3
1296	1297	-
1297	1298	-
1298	1299	-
1299	1300	-
1300	1301	-
1301	1302	-
1302	1303	-
1303	1304	-
1304	1305	-
1305	1306	-
1306	1307	-
1307	1308	-
1308	1309	-
1309	1310	-
1310	1311	-
1311	1312	-
1312	1313	-
1313	1314	-
1314	1315	-
1315	1316	-
1316	1317	-
1317	1318	-
1318	1319	-
1319	1320	-
1320	1321	-
1321	1322	-
1322	1323	-
1323	1324	-
1324	1325	-
1325	1326	-
1326	1327	-
1327	1328	-
1328	1329	-
1329	1330	-
1330	1331	-
1331	1332	-
1332	1333	-

**Текстовое описание местоположения границ населенных пунктов,
территориальных зон**

Прохождение границы		Описание прохождения границы
от точки	до точки	
1	2	3
1333	1334	-
1334	1335	-
1335	1336	-
1336	1337	-
1337	1338	-
1338	1339	-
1339	1271	-
1340	1341	-
1341	1342	-
1342	1343	-
1343	1344	-
1344	1345	-
1345	1346	-
1346	1347	-
1347	1348	-
1348	1349	-
1349	1350	-
1350	1351	-
1351	1352	-
1352	1353	-
1353	1354	-
1354	1355	-
1355	1356	-
1356	1357	-
1357	1358	-
1358	1359	-
1359	1360	-
1360	1361	-
1361	1362	-
1362	1363	-
1363	1364	-
1364	1365	-
1365	1366	-
1366	1367	-
1367	1368	-
1368	1369	-
1369	1370	-

**Текстовое описание местоположения границ населенных пунктов,
территориальных зон**

Прохождение границы		Описание прохождения границы
от точки	до точки	
1	2	3
1370	1371	-
1371	1372	-
1372	1373	-
1373	1374	-
1374	1375	-
1375	1376	-
1376	1377	-
1377	1378	-
1378	1379	-
1379	1380	-
1380	1381	-
1381	1382	-
1382	1383	-
1383	1384	-
1384	1385	-
1385	1386	-
1386	1387	-
1387	1388	-
1388	1389	-
1389	1390	-
1390	1391	-
1391	1392	-
1392	1393	-
1393	1394	-
1394	1395	-
1395	1396	-
1396	1397	-
1397	1398	-
1398	1399	-
1399	1400	-
1400	1384	-
1401	1402	-
1402	1403	-
1403	1404	-
1404	1405	-
1405	1406	-
1406	1407	-

**Текстовое описание местоположения границ населенных пунктов,
территориальных зон**

Прохождение границы		Описание прохождения границы
от точки	до точки	
1	2	3
1407	1408	-
1408	1409	-
1409	1410	-
1410	1411	-
1411	1412	-
1412	1413	-
1413	1414	-
1414	1415	-
1415	1416	-
1416	1417	-
1417	1401	-
1418	1419	-
1419	1420	-
1420	1421	-
1421	1422	-
1422	1423	-
1423	1424	-
1424	1425	-
1425	1426	-
1426	1427	-
1427	1428	-
1428	1429	-
1429	1430	-
1430	1431	-
1431	1432	-
1432	1433	-
1433	1434	-
1434	1435	-
1435	1436	-
1436	1418	-
1437	1438	-
1438	1439	-
1439	1440	-
1440	1441	-
1441	1442	-
1442	1443	-
1443	1444	-

**Текстовое описание местоположения границ населенных пунктов,
территориальных зон**

Прохождение границы		Описание прохождения границы
от точки	до точки	
1	2	3
1444	1445	-
1445	1446	-
1446	1447	-
1447	1448	-
1448	1449	-
1449	1450	-
1450	1451	-
1451	1452	-
1452	1453	-
1453	1454	-
1454	1455	-
1455	1456	-
1456	1457	-
1457	1458	-
1458	1459	-
1459	1460	-
1460	1461	-
1461	1462	-
1462	1463	-
1463	1464	-
1464	1465	-
1465	1466	-
1466	1467	-
1467	1468	-
1468	1469	-
1469	1470	-
1470	1471	-
1471	1472	-
1472	1473	-
1473	1474	-
1474	1475	-
1475	1476	-
1476	1437	-
1477	1478	-
1478	1479	-
1479	1480	-
1480	1481	-

**Текстовое описание местоположения границ населенных пунктов,
территориальных зон**

Прохождение границы		Описание прохождения границы
от точки	до точки	
1	2	3
1481	1482	-
1482	1483	-
1483	1484	-
1484	1485	-
1485	1486	-
1486	1487	-
1487	1488	-
1488	1489	-
1489	1490	-
1490	1491	-
1491	1492	-
1492	1493	-
1493	1494	-
1494	1495	-
1495	1496	-
1496	1497	-
1497	1498	-
1498	1499	-
1499	1500	-
1500	1501	-
1501	1502	-
1502	1503	-
1503	1504	-
1504	1505	-
1505	1506	-
1506	1507	-
1507	1508	-
1508	1509	-
1509	1510	-
1510	1511	-
1511	1512	-
1512	1513	-
1513	1514	-
1514	1515	-
1515	1516	-
1516	1517	-
1517	1518	-

**Текстовое описание местоположения границ населенных пунктов,
территориальных зон**

Прохождение границы		Описание прохождения границы
от точки	до точки	
1	2	3
1518	1519	-
1519	1520	-
1520	1521	-
1521	1522	-
1522	1523	-
1523	1524	-
1524	1525	-
1525	1477	-
1526	1527	-
1527	1528	-
1528	1529	-
1529	1530	-
1530	1531	-
1531	1532	-
1532	1533	-
1533	1534	-
1534	1535	-
1535	1536	-
1536	1537	-
1537	1538	-
1538	1539	-
1539	1540	-
1540	1541	-
1541	1542	-
1542	1543	-
1543	1544	-
1544	1545	-
1545	1546	-
1546	1547	-
1547	1548	-
1548	1549	-
1549	1550	-
1550	1551	-
1551	1552	-
1552	1553	-
1553	1554	-
1554	1555	-

**Текстовое описание местоположения границ населенных пунктов,
территориальных зон**

Прохождение границы		Описание прохождения границы
от точки	до точки	
1	2	3
1555	1556	-
1556	1557	-
1557	1558	-
1558	1559	-
1559	1560	-
1560	1561	-
1561	1562	-
1562	1563	-
1563	1564	-
1564	1565	-
1565	1566	-
1566	1567	-
1567	1568	-
1568	1569	-
1569	1570	-
1570	1571	-
1571	1572	-
1572	1573	-
1573	1574	-
1574	1575	-
1575	1576	-
1576	1577	-
1577	1578	-
1578	1579	-
1579	1580	-
1580	1581	-
1581	1582	-
1582	1583	-
1583	1584	-
1584	1585	-
1585	1586	-
1586	1587	-
1587	1588	-
1588	1589	-
1589	1590	-
1590	1591	-
1591	1592	-

**Текстовое описание местоположения границ населенных пунктов,
территориальных зон**

Прохождение границы		Описание прохождения границы
от точки	до точки	
1	2	3
1592	1593	-
1593	1594	-
1594	1595	-
1595	1596	-
1596	1597	-
1597	1598	-
1598	1599	-
1599	1600	-
1600	1601	-
1601	1602	-
1602	1603	-
1603	1604	-
1604	1605	-
1605	1606	-
1606	1607	-
1607	1608	-
1608	1609	-
1609	1610	-
1610	1611	-
1611	1612	-
1612	1613	-
1613	1614	-
1614	1615	-
1615	1616	-
1616	1617	-
1617	1618	-
1618	1619	-
1619	1620	-
1620	1621	-
1621	1622	-
1622	1623	-
1623	1624	-
1624	1625	-
1625	1626	-
1626	1627	-
1627	1526	-
1628	1629	-

**Текстовое описание местоположения границ населенных пунктов,
территориальных зон**

Прохождение границы		Описание прохождения границы
от точки	до точки	
1	2	3
1629	1630	-
1630	1631	-
1631	1632	-
1632	1633	-
1633	1634	-
1634	1635	-
1635	1636	-
1636	1637	-
1637	1638	-
1638	1639	-
1639	1640	-
1640	1628	-
1641	1642	-
1642	1643	-
1643	1644	-
1644	1645	-
1645	1646	-
1646	1647	-
1647	1648	-
1648	1649	-
1649	1650	-
1650	1651	-
1651	1652	-
1652	1653	-
1653	1654	-
1654	1655	-
1655	1656	-
1656	1657	-
1657	1658	-
1658	1659	-
1659	1660	-
1660	1661	-
1661	1662	-
1662	1663	-
1663	1664	-
1664	1665	-
1665	1666	-

**Текстовое описание местоположения границ населенных пунктов,
территориальных зон**

Прохождение границы		Описание прохождения границы
от точки	до точки	
1	2	3
1666	1667	-
1667	1668	-
1668	1669	-
1669	1670	-
1670	1671	-
1671	1672	-
1672	1673	-
1673	1674	-
1674	1675	-
1675	1676	-
1676	1641	-
1677	1678	-
1678	1679	-
1679	1680	-
1680	1681	-
1681	1682	-
1682	1683	-
1683	1684	-
1684	1685	-
1685	1686	-
1686	1687	-
1687	1688	-
1688	1689	-
1689	1690	-
1690	1691	-
1691	1692	-
1692	1693	-
1693	1694	-
1694	1695	-
1695	1696	-
1696	1697	-
1697	1698	-
1698	1699	-
1699	1700	-
1700	1701	-
1701	1702	-
1702	1703	-

**Текстовое описание местоположения границ населенных пунктов,
территориальных зон**

Прохождение границы		Описание прохождения границы
от точки	до точки	
1	2	3
1703	1704	-
1704	1705	-
1705	1706	-
1706	1707	-
1707	1708	-
1708	1709	-
1709	1710	-
1710	1711	-
1711	1712	-
1712	1713	-
1713	1714	-
1714	1715	-
1715	1716	-
1716	1717	-
1717	1718	-
1718	1719	-
1719	1720	-
1720	1721	-
1721	1722	-
1722	1723	-
1723	1724	-
1724	1725	-
1725	1726	-
1726	1677	-
1727	1728	-
1728	1729	-
1729	1730	-
1730	1731	-
1731	1732	-
1732	1733	-
1733	1727	-
1734	1735	-
1735	1736	-
1736	1737	-
1737	1738	-
1738	1739	-
1739	1740	-

**Текстовое описание местоположения границ населенных пунктов,
территориальных зон**

Прохождение границы		Описание прохождения границы
от точки	до точки	
1	2	3
1740	1741	-
1741	1742	-
1742	1743	-
1743	1744	-
1744	1745	-
1745	1746	-
1746	1747	-
1747	1748	-
1748	1749	-
1749	1750	-
1750	1751	-
1751	1752	-
1752	1753	-
1753	1754	-
1754	1755	-
1755	1734	-
1756	1757	-
1757	1758	-
1758	1759	-
1759	1760	-
1760	1761	-
1761	1762	-
1762	1763	-
1763	1764	-
1764	1765	-
1765	1766	-
1766	1767	-
1767	1768	-
1768	1769	-
1769	1770	-
1770	1771	-
1771	1772	-
1772	1773	-
1773	1774	-
1774	1775	-
1775	1776	-
1776	1777	-

**Текстовое описание местоположения границ населенных пунктов,
территориальных зон**

Прохождение границы		Описание прохождения границы
от точки	до точки	
1	2	3
1777	1778	-
1778	1779	-
1779	1780	-
1780	1781	-
1781	1782	-
1782	1783	-
1783	1784	-
1784	1785	-
1785	1786	-
1786	1787	-
1787	1788	-
1788	1789	-
1789	1790	-
1790	1791	-
1791	1792	-
1792	1793	-
1793	1794	-
1794	1795	-
1795	1796	-
1796	1797	-
1797	1798	-
1798	1799	-
1799	1800	-
1800	1801	-
1801	1802	-
1802	1803	-
1803	1756	-
1804	1805	-
1805	1806	-
1806	1807	-
1807	1804	-
1808	1809	-
1809	1810	-
1810	1811	-
1811	1812	-
1812	1813	-
1813	1814	-

**Текстовое описание местоположения границ населенных пунктов,
территориальных зон**

Прохождение границы		Описание прохождения границы
от точки	до точки	
1	2	3
1814	1815	-
1815	1816	-
1816	1817	-
1817	1818	-
1818	1819	-
1819	1820	-
1820	1821	-
1821	1822	-
1822	1823	-
1823	1824	-
1824	1825	-
1825	1826	-
1826	1827	-
1827	1828	-
1828	1829	-
1829	1830	-
1830	1831	-
1831	1832	-
1832	1833	-
1833	1834	-
1834	1835	-
1835	1836	-
1836	1837	-
1837	1838	-
1838	1839	-
1839	1840	-
1840	1808	-
1841	1842	-
1842	1843	-
1843	1844	-
1844	1845	-
1845	1846	-
1846	1847	-
1847	1848	-
1848	1849	-
1849	1850	-
1850	1851	-

**Текстовое описание местоположения границ населенных пунктов,
территориальных зон**

Прохождение границы		Описание прохождения границы
от точки	до точки	
1	2	3
1851	1852	-
1852	1853	-
1853	1854	-
1854	1855	-
1855	1856	-
1856	1857	-
1857	1858	-
1858	1859	-
1859	1841	-
1860	1861	-
1861	1862	-
1862	1863	-
1863	1864	-
1864	1865	-
1865	1860	-
1866	1867	-
1867	1868	-
1868	1869	-
1869	1870	-
1870	1871	-
1871	1872	-
1872	1873	-
1873	1874	-
1874	1875	-
1875	1876	-
1876	1877	-
1877	1878	-
1878	1879	-
1879	1880	-
1880	1866	-
1881	1882	-
1882	1883	-
1883	1884	-
1884	1885	-
1885	1886	-
1886	1881	-
1887	1888	-

**Текстовое описание местоположения границ населенных пунктов,
территориальных зон**

Прохождение границы		Описание прохождения границы
от точки	до точки	
1	2	3
1888	1889	-
1889	1890	-
1890	1891	-
1891	1892	-
1892	1893	-
1893	1894	-
1894	1895	-
1895	1896	-
1896	1897	-
1897	1898	-
1898	1899	-
1899	1900	-
1900	1901	-
1901	1902	-
1902	1903	-
1903	1904	-
1904	1905	-
1905	1906	-
1906	1907	-
1907	1908	-
1908	1909	-
1909	1910	-
1910	1911	-
1911	1912	-
1912	1913	-
1913	1914	-
1914	1887	-
1915	1916	-
1916	1917	-
1917	1918	-
1918	1919	-
1919	1920	-
1920	1921	-
1921	1922	-
1922	1923	-
1923	1924	-
1924	1925	-

**Текстовое описание местоположения границ населенных пунктов,
территориальных зон**

Прохождение границы		Описание прохождения границы
от точки	до точки	
1	2	3
1925	1926	-
1926	1927	-
1927	1928	-
1928	1915	-
1929	1930	-
1930	1931	-
1931	1932	-
1932	1933	-
1933	1934	-
1934	1935	-
1935	1936	-
1936	1937	-
1937	1938	-
1938	1939	-
1939	1940	-
1940	1941	-
1941	1929	-
1942	1943	-
1943	1944	-
1944	1945	-
1945	1946	-
1946	1947	-
1947	1948	-
1948	1949	-
1949	1950	-
1950	1951	-
1951	1952	-
1952	1953	-
1953	1954	-
1954	1955	-
1955	1956	-
1956	1957	-
1957	1942	-
1958	1959	-
1959	1960	-
1960	1961	-
1961	1962	-

**Текстовое описание местоположения границ населенных пунктов,
территориальных зон**

Прохождение границы		Описание прохождения границы
от точки	до точки	
1	2	3
1962	1963	-
1963	1964	-
1964	1965	-
1965	1966	-
1966	1967	-
1967	1968	-
1968	1958	-
1969	1970	-
1970	1971	-
1971	1972	-
1972	1973	-
1973	1974	-
1974	1975	-
1975	1976	-
1976	1977	-
1977	1978	-
1978	1979	-
1979	1980	-
1980	1969	-
1981	1982	-
1982	1983	-
1983	1984	-
1984	1985	-
1985	1986	-
1986	1987	-
1987	1988	-
1988	1989	-
1989	1990	-
1990	1991	-
1991	1992	-
1992	1993	-
1993	1981	-
1994	1995	-
1995	1996	-
1996	1997	-
1997	1998	-
1998	1999	-

**Текстовое описание местоположения границ населенных пунктов,
территориальных зон**

Прохождение границы		Описание прохождения границы
от точки	до точки	
1	2	3
1999	2000	-
2000	2001	-
2001	2002	-
2002	2003	-
2003	2004	-
2004	2005	-
2005	2006	-
2006	2007	-
2007	2008	-
2008	2009	-
2009	2010	-
2010	2011	-
2011	2012	-
2012	2013	-
2013	2014	-
2014	2015	-
2015	2016	-
2016	2017	-
2017	2018	-
2018	2019	-
2019	2020	-
2020	2021	-
2021	2022	-
2022	1994	-
2023	2024	-
2024	2025	-
2025	2026	-
2026	2027	-
2027	2028	-
2028	2029	-
2029	2030	-
2030	2031	-
2031	2032	-
2032	2033	-
2033	2034	-
2034	2035	-
2035	2036	-

**Текстовое описание местоположения границ населенных пунктов,
территориальных зон**

Прохождение границы		Описание прохождения границы
от точки	до точки	
1	2	3
2036	2037	-
2037	2038	-
2038	2039	-
2039	2040	-
2040	2041	-
2041	2042	-
2042	2043	-
2043	2044	-
2044	2045	-
2045	2046	-
2046	2047	-
2047	2048	-
2048	2049	-
2049	2050	-
2050	2051	-
2051	2052	-
2052	2053	-
2053	2054	-
2054	2055	-
2055	2056	-
2056	2057	-
2057	2058	-
2058	2059	-
2059	2060	-
2060	2061	-
2061	2062	-
2062	2063	-
2063	2064	-
2064	2065	-
2065	2066	-
2066	2067	-
2067	2068	-
2068	2069	-
2069	2070	-
2070	2071	-
2071	2072	-
2072	2073	-

**Текстовое описание местоположения границ населенных пунктов,
территориальных зон**

Прохождение границы		Описание прохождения границы
от точки	до точки	
1	2	3
2073	2074	-
2074	2075	-
2075	2076	-
2076	2077	-
2077	2078	-
2078	2023	-
2079	2080	-
2080	2081	-
2081	2082	-
2082	2083	-
2083	2084	-
2084	2085	-
2085	2086	-
2086	2087	-
2087	2088	-
2088	2089	-
2089	2090	-
2090	2091	-
2091	2092	-
2092	2093	-
2093	2094	-
2094	2095	-
2095	2096	-
2096	2097	-
2097	2098	-
2098	2099	-
2099	2100	-
2100	2079	-
2101	2102	-
2102	2103	-
2103	2104	-
2104	2105	-
2105	2106	-
2106	2107	-
2107	2108	-
2108	2109	-
2109	2110	-

**Текстовое описание местоположения границ населенных пунктов,
территориальных зон**

Прохождение границы		Описание прохождения границы
от точки	до точки	
1	2	3
2110	2111	-
2111	2112	-
2112	2101	-
2113	2114	-
2114	2115	-
2115	2116	-
2116	2117	-
2117	2118	-
2118	2119	-
2119	2120	-
2120	2121	-
2121	2122	-
2122	2123	-
2123	2124	-
2124	2125	-
2125	2126	-
2126	2127	-
2127	2128	-
2128	2129	-
2129	2130	-
2130	2131	-
2131	2132	-
2132	2133	-
2133	2134	-
2134	2135	-
2135	2136	-
2136	2137	-
2137	2138	-
2138	2113	-
2139	2140	-
2140	2141	-
2141	2142	-
2142	2143	-
2143	2144	-
2144	2145	-
2145	2146	-
2146	2147	-

**Текстовое описание местоположения границ населенных пунктов,
территориальных зон**

Прохождение границы		Описание прохождения границы
от точки	до точки	
1	2	3
2147	2148	-
2148	2139	-
2149	2150	-
2150	2151	-
2151	2152	-
2152	2153	-
2153	2154	-
2154	2155	-
2155	2156	-
2156	2157	-
2157	2158	-
2158	2159	-
2159	2160	-
2160	2161	-
2161	2162	-
2162	2163	-
2163	2164	-
2164	2165	-
2165	2166	-
2166	2167	-
2167	2168	-
2168	2169	-
2169	2170	-
2170	2171	-
2171	2172	-
2172	2173	-
2173	2174	-
2174	2175	-
2175	2176	-
2176	2149	-
2177	2178	-
2178	2179	-
2179	2180	-
2180	2181	-
2181	2182	-
2182	2183	-
2183	2184	-

**Текстовое описание местоположения границ населенных пунктов,
территориальных зон**

Прохождение границы		Описание прохождения границы
от точки	до точки	
1	2	3
2184	2185	-
2185	2186	-
2186	2187	-
2187	2188	-
2188	2177	-
2189	2190	-
2190	2191	-
2191	2192	-
2192	2193	-
2193	2194	-
2194	2195	-
2195	2196	-
2196	2197	-
2197	2198	-
2198	2199	-
2199	2200	-
2200	2201	-
2201	2202	-
2202	2203	-
2203	2189	-
2204	2205	-
2205	2206	-
2206	2207	-
2207	2208	-
2208	2209	-
2209	2204	-
2210	2211	-
2211	2212	-
2212	2213	-
2213	2214	-
2214	2215	-
2215	2216	-
2216	2217	-
2217	2218	-
2218	2219	-
2219	2220	-
2220	2221	-

**Текстовое описание местоположения границ населенных пунктов,
территориальных зон**

Прохождение границы		Описание прохождения границы
от точки	до точки	
1	2	3
2221	2222	-
2222	2223	-
2223	2210	-
2224	2225	-
2225	2226	-
2226	2227	-
2227	2228	-
2228	2229	-
2229	2230	-
2230	2231	-
2231	2232	-
2232	2233	-
2233	2234	-
2234	2235	-
2235	2236	-
2236	2224	-
2237	2238	-
2238	2239	-
2239	2240	-
2240	2241	-
2241	2242	-
2242	2243	-
2243	2244	-
2244	2245	-
2245	2246	-
2246	2247	-
2247	2248	-
2248	2249	-
2249	2250	-
2250	2251	-
2251	2252	-
2252	2253	-
2253	2254	-
2254	2237	-
2255	2256	-
2256	2257	-
2257	2258	-

**Текстовое описание местоположения границ населенных пунктов,
территориальных зон**

Прохождение границы		Описание прохождения границы
от точки	до точки	
1	2	3
2258	2259	-
2259	2260	-
2260	2261	-
2261	2262	-
2262	2263	-
2263	2264	-
2264	2255	-
2265	2266	-
2266	2267	-
2267	2268	-
2268	2269	-
2269	2270	-
2270	2271	-
2271	2272	-
2272	2273	-
2273	2274	-
2274	2275	-
2275	2276	-
2276	2277	-
2277	2278	-
2278	2279	-
2279	2280	-
2280	2281	-
2281	2282	-
2282	2283	-
2283	2284	-
2284	2285	-
2285	2286	-
2286	2265	-
2287	2288	-
2288	2289	-
2289	2290	-
2290	2291	-
2291	2287	-
2292	2293	-
2293	2294	-
2294	2295	-

**Текстовое описание местоположения границ населенных пунктов,
территориальных зон**

Прохождение границы		Описание прохождения границы
от точки	до точки	
1	2	3
2295	2296	-
2296	2297	-
2297	2298	-
2298	2299	-
2299	2300	-
2300	2301	-
2301	2302	-
2302	2292	-
2303	2304	-
2304	2305	-
2305	2306	-
2306	2307	-
2307	2308	-
2308	2309	-
2309	2310	-
2310	2303	-
2311	2312	-
2312	2313	-
2313	2314	-
2314	2315	-
2315	2311	-
2316	2317	-
2317	2318	-
2318	2319	-
2319	2320	-
2320	2321	-
2321	2322	-
2322	2323	-
2323	2324	-
2324	2325	-
2325	2326	-
2326	2327	-
2327	2328	-
2328	2316	-
2329	2330	-
2330	2331	-
2331	2332	-

**Текстовое описание местоположения границ населенных пунктов,
территориальных зон**

Прохождение границы		Описание прохождения границы
от точки	до точки	
1	2	3
2332	2329	-
2333	2334	-
2334	2335	-
2335	2336	-
2336	2337	-
2337	2338	-
2338	2339	-
2339	2340	-
2340	2341	-
2341	2342	-
2342	2343	-
2343	2344	-
2344	2345	-
2345	2333	-
2346	2347	-
2347	2348	-
2348	2349	-
2349	2350	-
2350	2351	-
2351	2352	-
2352	2353	-
2353	2354	-
2354	2355	-
2355	2356	-
2356	2357	-
2357	2346	-
2358	2359	-
2359	2360	-
2360	2361	-
2361	2362	-
2362	2363	-
2363	2364	-
2364	2365	-
2365	2366	-
2366	2367	-
2367	2368	-
2368	2369	-

**Текстовое описание местоположения границ населенных пунктов,
территориальных зон**

Прохождение границы		Описание прохождения границы
от точки	до точки	
1	2	3
2369	2370	-
2370	2371	-
2371	2372	-
2372	2358	-
2373	2374	-
2374	2375	-
2375	2376	-
2376	2377	-
2377	2378	-
2378	2379	-
2379	2380	-
2380	2381	-
2381	2373	-
2382	2383	-
2383	2384	-
2384	2385	-
2385	2386	-
2386	2387	-
2387	2388	-
2388	2389	-
2389	2390	-
2390	2391	-
2391	2382	-
2392	2393	-
2393	2394	-
2394	2395	-
2395	2396	-
2396	2397	-
2397	2398	-
2398	2399	-
2399	2400	-
2400	2401	-
2401	2402	-
2402	2403	-
2403	2404	-
2404	2405	-
2405	2392	-

**Текстовое описание местоположения границ населенных пунктов,
территориальных зон**

Прохождение границы		Описание прохождения границы
от точки	до точки	
1	2	3
2406	2407	-
2407	2408	-
2408	2409	-
2409	2410	-
2410	2411	-
2411	2412	-
2412	2413	-
2413	2414	-
2414	2406	-
2415	2416	-
2416	2417	-
2417	2418	-
2418	2419	-
2419	2420	-
2420	2421	-
2421	2422	-
2422	2415	-
2423	2424	-
2424	2425	-
2425	2426	-
2426	2423	-
2427	2428	-
2428	2429	-
2429	2430	-
2430	2431	-
2431	2432	-
2432	2433	-
2433	2434	-
2434	2435	-
2435	2436	-
2436	2427	-
2437	2438	-
2438	2439	-
2439	2440	-
2440	2441	-
2441	2442	-
2442	2443	-

**Текстовое описание местоположения границ населенных пунктов,
территориальных зон**

Прохождение границы		Описание прохождения границы
от точки	до точки	
1	2	3
2443	2444	-
2444	2445	-
2445	2437	-
2446	2447	-
2447	2448	-
2448	2449	-
2449	2450	-
2450	2451	-
2451	2452	-
2452	2446	-
2453	2454	-
2454	2455	-
2455	2456	-
2456	2453	-
2457	2458	-
2458	2459	-
2459	2460	-
2460	2461	-
2461	2457	-
2462	2463	-
2463	2464	-
2464	2465	-
2465	2466	-
2466	2467	-
2467	2468	-
2468	2469	-
2469	2470	-
2470	2471	-
2471	2472	-
2472	2473	-
2473	2474	-
2474	2475	-
2475	2476	-
2476	2477	-
2477	2478	-
2478	2479	-
2479	2480	-

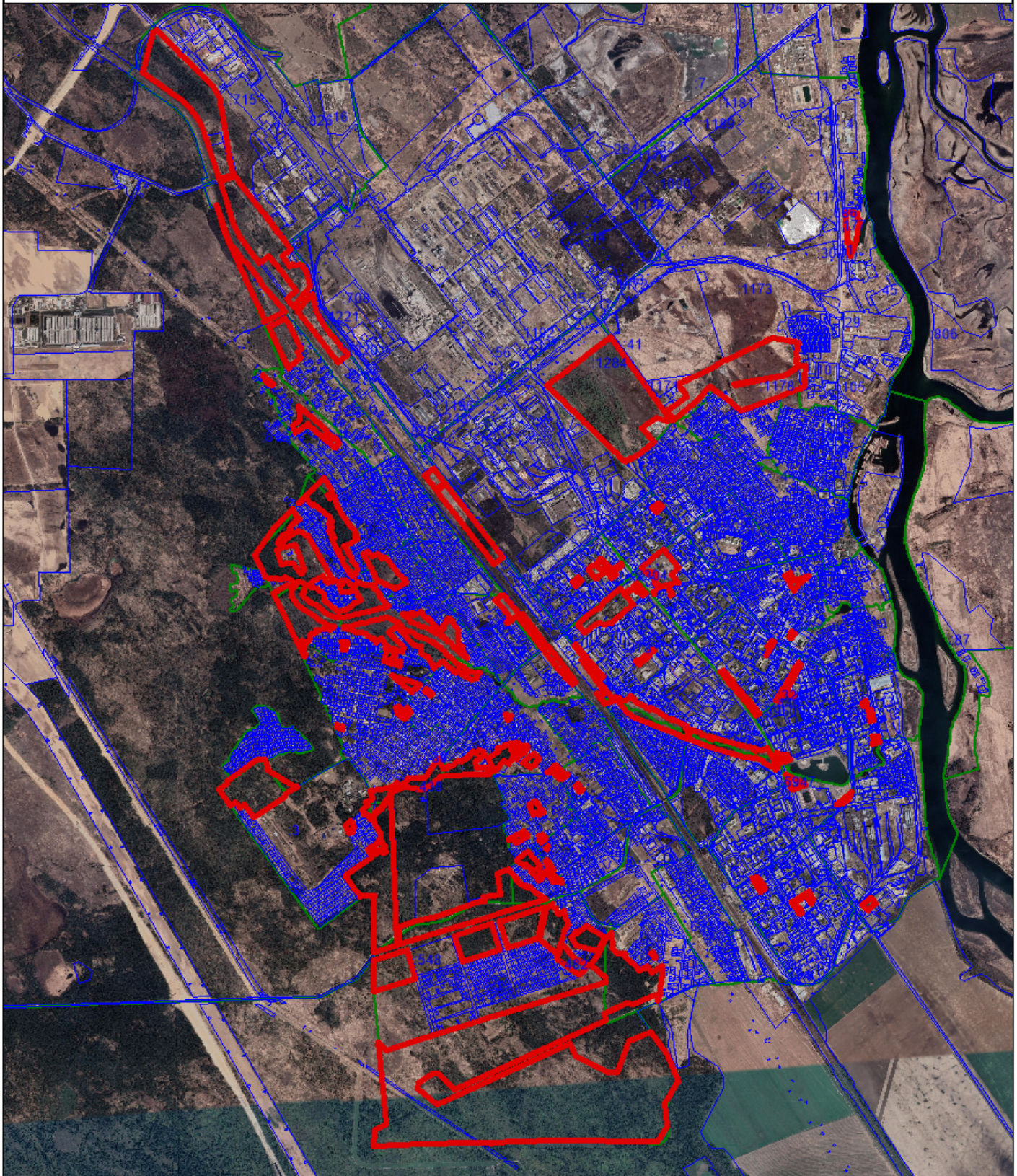
**Текстовое описание местоположения границ населенных пунктов,
территориальных зон**

Прохождение границы		Описание прохождения границы
от точки	до точки	
1	2	3
2480	2481	-
2481	2482	-
2482	2483	-
2483	2462	-
2484	2485	-
2485	2486	-
2486	2487	-
2487	2488	-
2488	2489	-
2489	2490	-
2490	2491	-
2491	2492	-
2492	2484	-
2493	2494	-
2494	2495	-
2495	2496	-
2496	2497	-
2497	2498	-
2498	2499	-
2499	2500	-
2500	2501	-
2501	2502	-
2502	2503	-
2503	2504	-
2504	2505	-
2505	2506	-
2506	2507	-
2507	2508	-
2508	2493	-
2509	2510	-
2510	2511	-
2511	2512	-
2512	2509	-
2513	2514	-
2514	2515	-
2515	2516	-
2516	2517	-

**Текстовое описание местоположения границ населенных пунктов,
территориальных зон**

Прохождение границы		Описание прохождения границы
от точки	до точки	
1	2	3
2517	2518	-
2518	2519	-
2519	2520	-
2520	2521	-
2521	2522	-
2522	2523	-
2523	2513	-
2524	2525	-
2525	2526	-
2526	2527	-
2527	2528	-
2528	2529	-
2529	2530	-
2530	2531	-
2531	2532	-
2532	2533	-
2533	2534	-
2534	2535	-
2535	2536	-
2536	2537	-
2537	2524	-
2538	2539	-
2539	2540	-
2540	2538	-
2541	2542	-
2542	2543	-
2543	2544	-
2544	2541	-

ПЛАН ГРАНИЦ ОБЪЕКТА



Масштаб 1:55 000

Условные обозначения

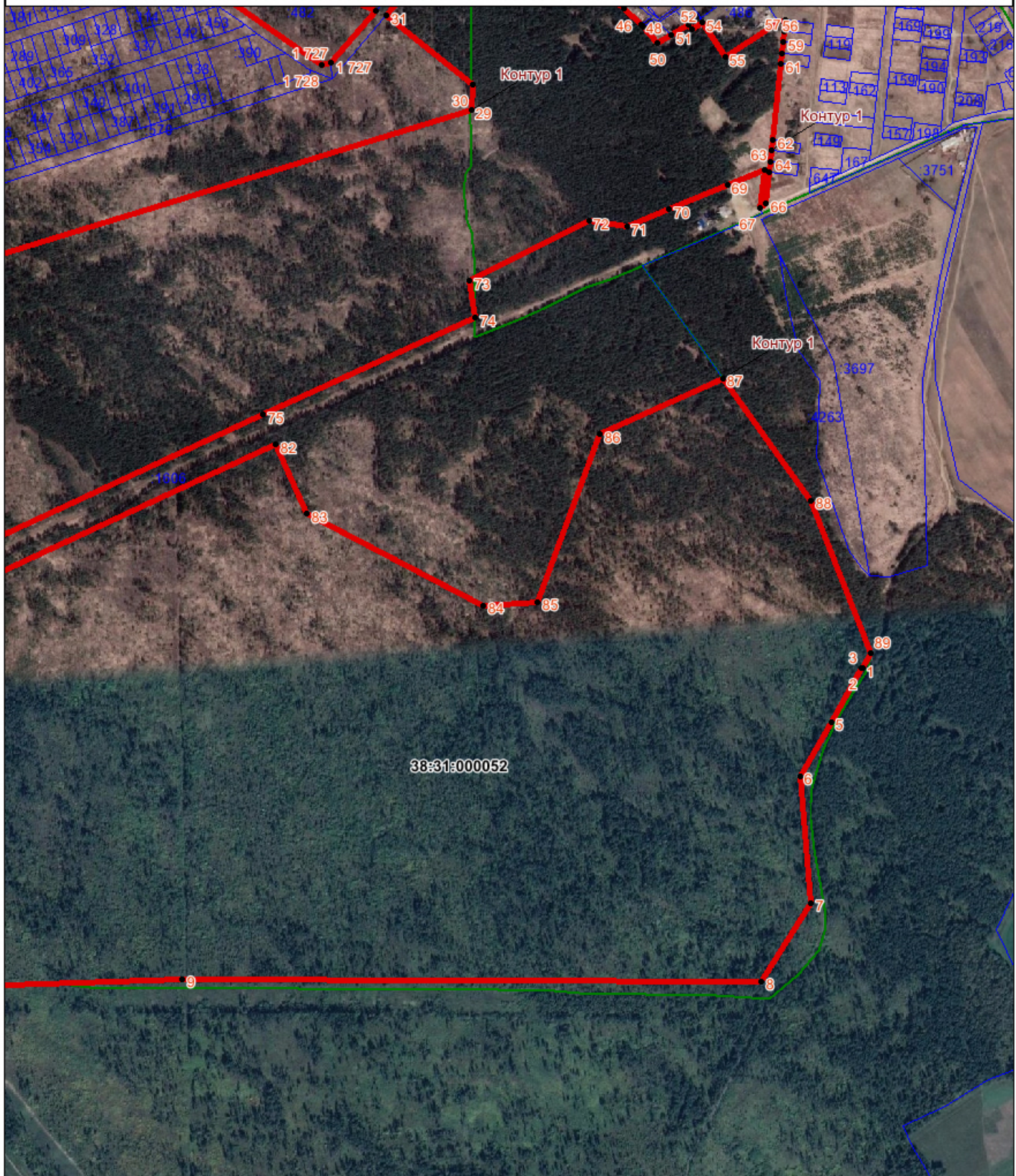
- Граница территориальной зоны
- Характерная точка границы территориальной зоны
- 1 Обозначение новой характерной точки
- 38-31-000012 Номер кадастрового квартала
- Граница кадастрового квартала
- Граница земельного участка
- Номер контура границы, сведения о которой достаточны для определения ее местоположения
- Кадастровый номер земельного участка



Дата "07" октября 2022 г.

Сотиска печати (при наличии) лица, составившего описание местоположения границ объекта

ПЛАН ГРАНИЦ ОБЪЕКТА



Масштаб 1:10 000

Условные обозначения

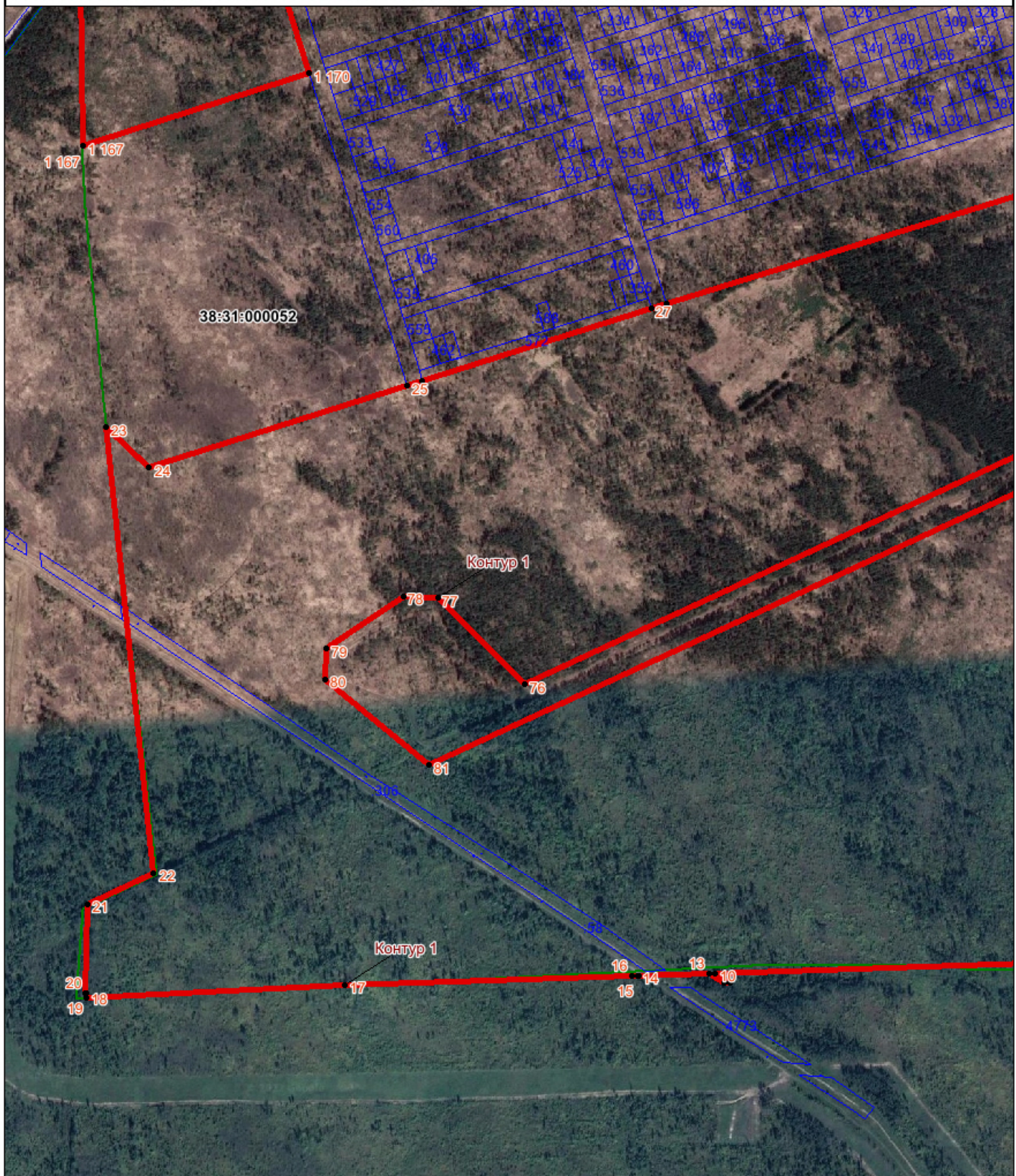
- Граница территориальной зоны
- Характерная точка границы территориальной зоны
- 1 Обозначение новой характерной точки
- 38-31-000012 Номер кадастрового квартала
- Граница кадастрового квартала
- Граница земельного участка
- Номер контура границы, сведения о которой достаточны для определения ее местоположения
- Кадастровый номер земельного участка

Дата "07" октября 2022 г.



Печать (при наличии) лица, составившего описание местоположения границ объекта

ПЛАН ГРАНИЦ ОБЪЕКТА



Масштаб 1:10 000

Условные обозначения

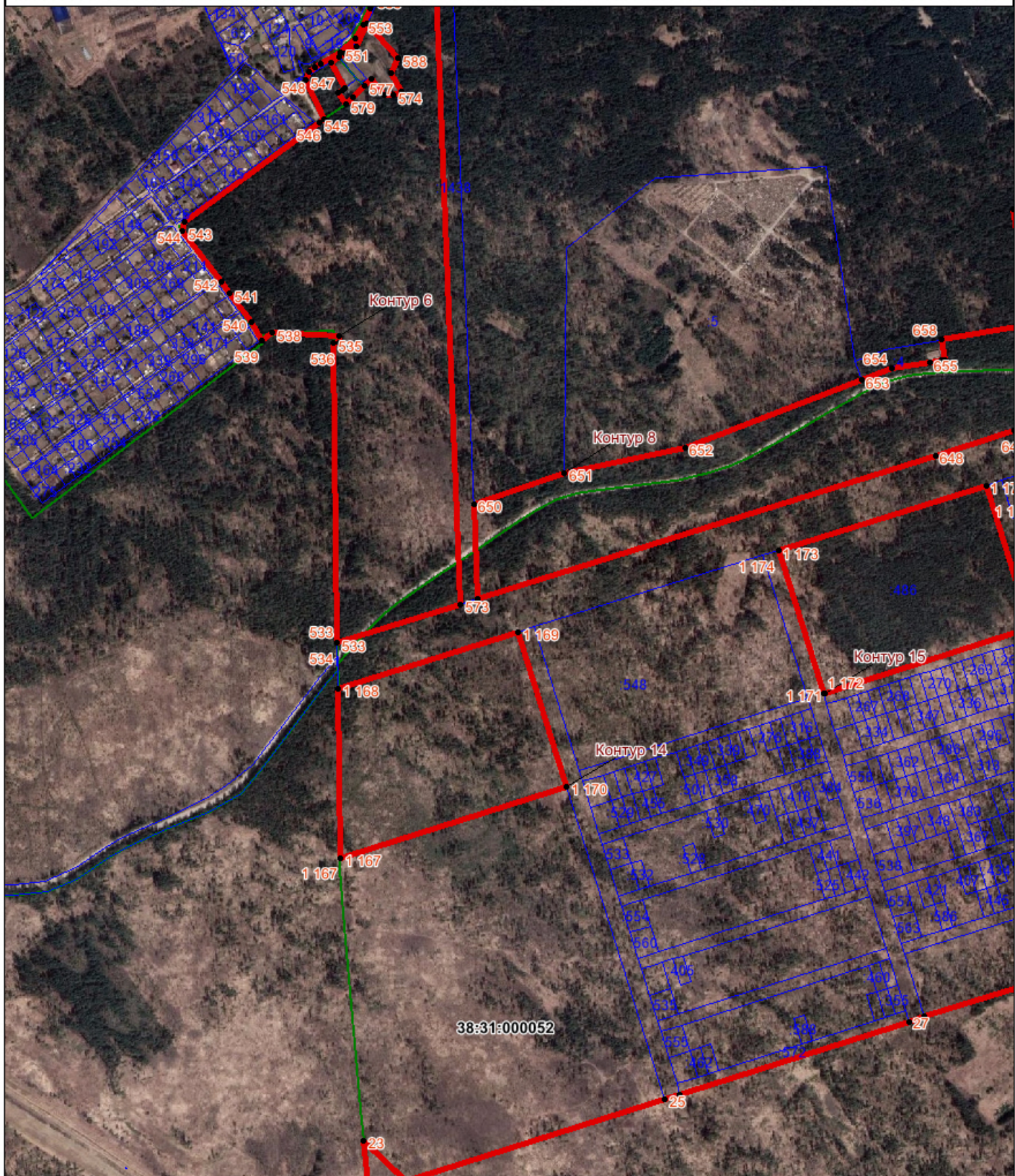
- Граница территориальной зоны
- Характерная точка границы территориальной зоны
- 1 Обозначение новой характерной точки
- 38:31:000012 Номер кадастрового квартала
- Граница кадастрового квартала
- Граница земельного участка
- 76 Номер контура границы, сведения о которой достаточны для определения ее местоположения
- 38:31:000052 Кадастровый номер земельного участка

Дата "07" октября 2022 г.



Подпись (при наличии) лица, составившего описание местоположения границ объекта

ПЛАН ГРАНИЦ ОБЪЕКТА



Масштаб 1:10 000

Условные обозначения

- Граница территориальной зоны
- Характерная точка границы территориальной зоны
- 1 Обозначение новой характерной точки
- 38:31:000012 Номер кадастрового квартала
- Граница кадастрового квартала
- Граница земельного участка
- Номер контура границы, сведения о которой достаточны для определения ее местоположения
- Кадастровый номер земельного участка

Дата "07" октября 2022 г.



Печать (при наличии) лица, составившего описание местоположения границ объекта

ПЛАН ГРАНИЦ ОБЪЕКТА



Масштаб 1:5 000

Условные обозначения

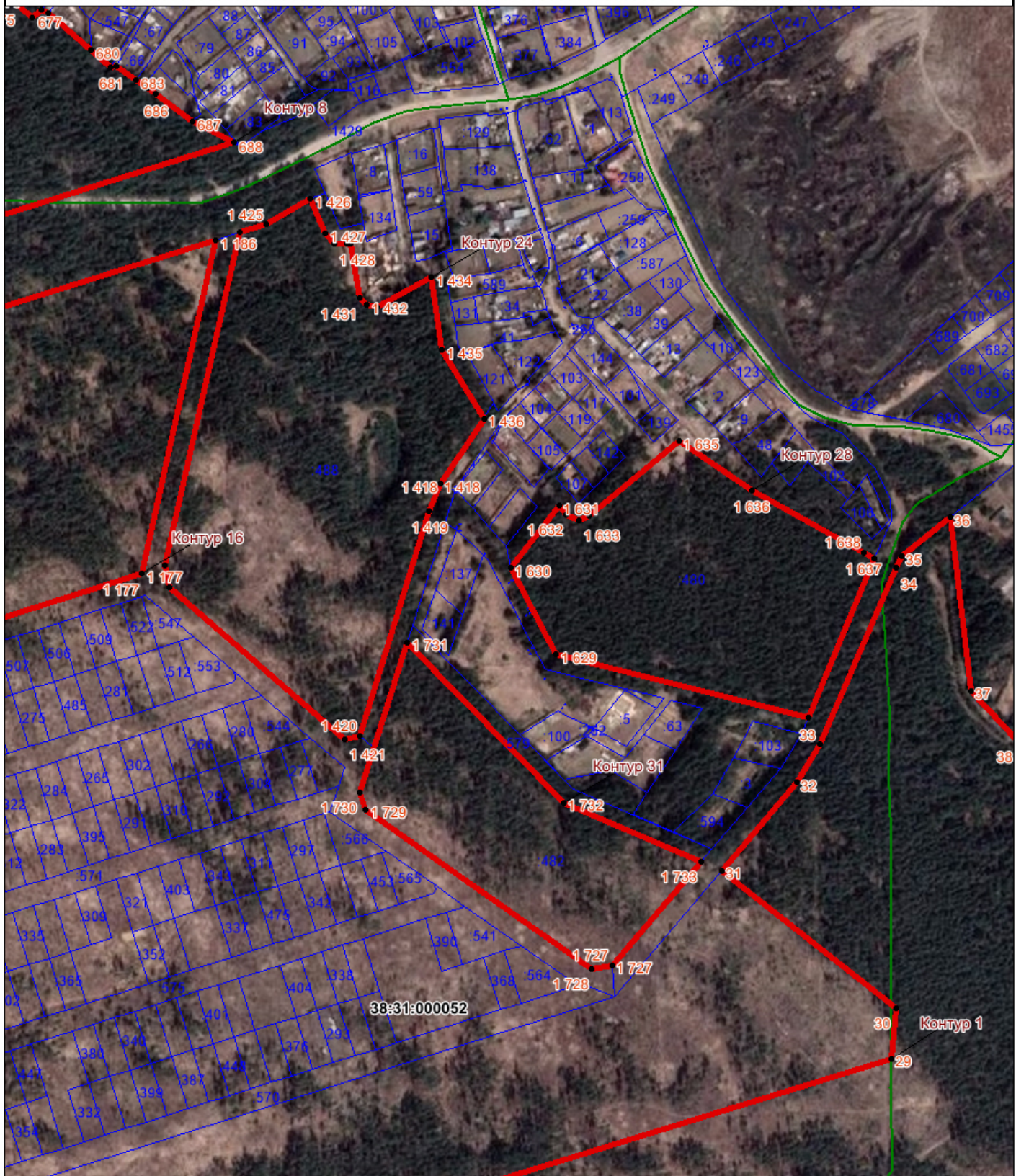
- Граница территориальной зоны
- Характерная точка границы территориальной зоны
- 1 Обозначение новой характерной точки
- 38-31-000012 Номер кадастрового квартала
- Граница кадастрового квартала
- Граница земельного участка
- Номер контура границы, сведения о которой достаточны для определения ее местоположения
- Кадастровый номер земельного участка

Дата "07" октября 2022 г.



Сотиска печати (при наличии) лица, составившего описание местоположения границ объекта

ПЛАН ГРАНИЦ ОБЪЕКТА



Масштаб 1:5 000

Условные обозначения

- Граница территориальной зоны
- Характерная точка границы территориальной зоны
- 1 Обозначение новой характерной точки
- 38:31:000012 Номер кадастрового квартала
- Граница кадастрового квартала
- Граница земельного участка
- Номер контура границы, сведения о которой достаточны для определения ее местоположения
- Кадастровый номер земельного участка

Дата "07" октября 2022 г.



Лисихина К.В.

Сотиска печати (при наличии) лица, составившего описание местоположения границ объекта

Условные обозначения

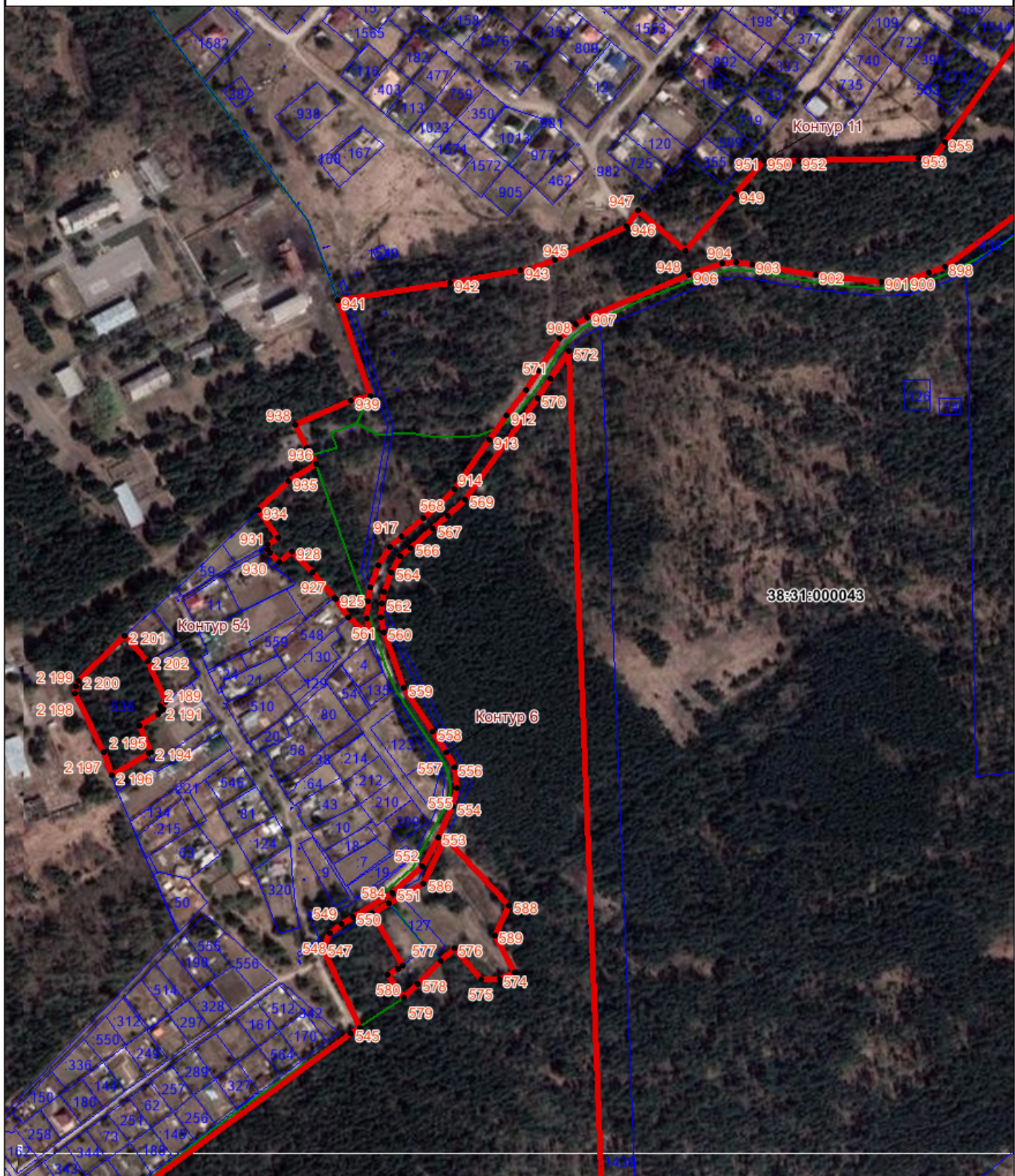
- | | |
|--|-------------|
| Граница территориальной зоны | |
| Характерная точка границы территориальной зоны | |
| Обозначение новой характерной точки | 1 |
| Номер кадастрового квартала | 8-31-000012 |
| Граница кадастрового квартала | |
| Граница земельного участка | |
| Номер контура границы, сведения о которой достаточны для определения ее местоположения | |
| Кадастровый номер земельного участка | |

Дата "07" октября 2022 г.

_____ подписка печати (при наличии) лица, составившего описание местоположения границ объекта



ПЛАН ГРАНИЦ ОБЪЕКТА



Масштаб 1:5 000

Условные обозначения

- Граница территориальной зоны
- Характерная точка границы территориальной зоны
- 1 Обозначение новой характерной точки
- 38:31:000012 Номер кадастрового квартала
- Граница кадастрового квартала
- Граница земельного участка
- Номер контура границы, сведения о которой достаточны для определения ее местоположения
- Кадастровый номер земельного участка









Дата "07" октября 2022 г.



Лисикина К.О.

Сотиска печати (при наличии) лица, составившего описание местоположения границ объекта

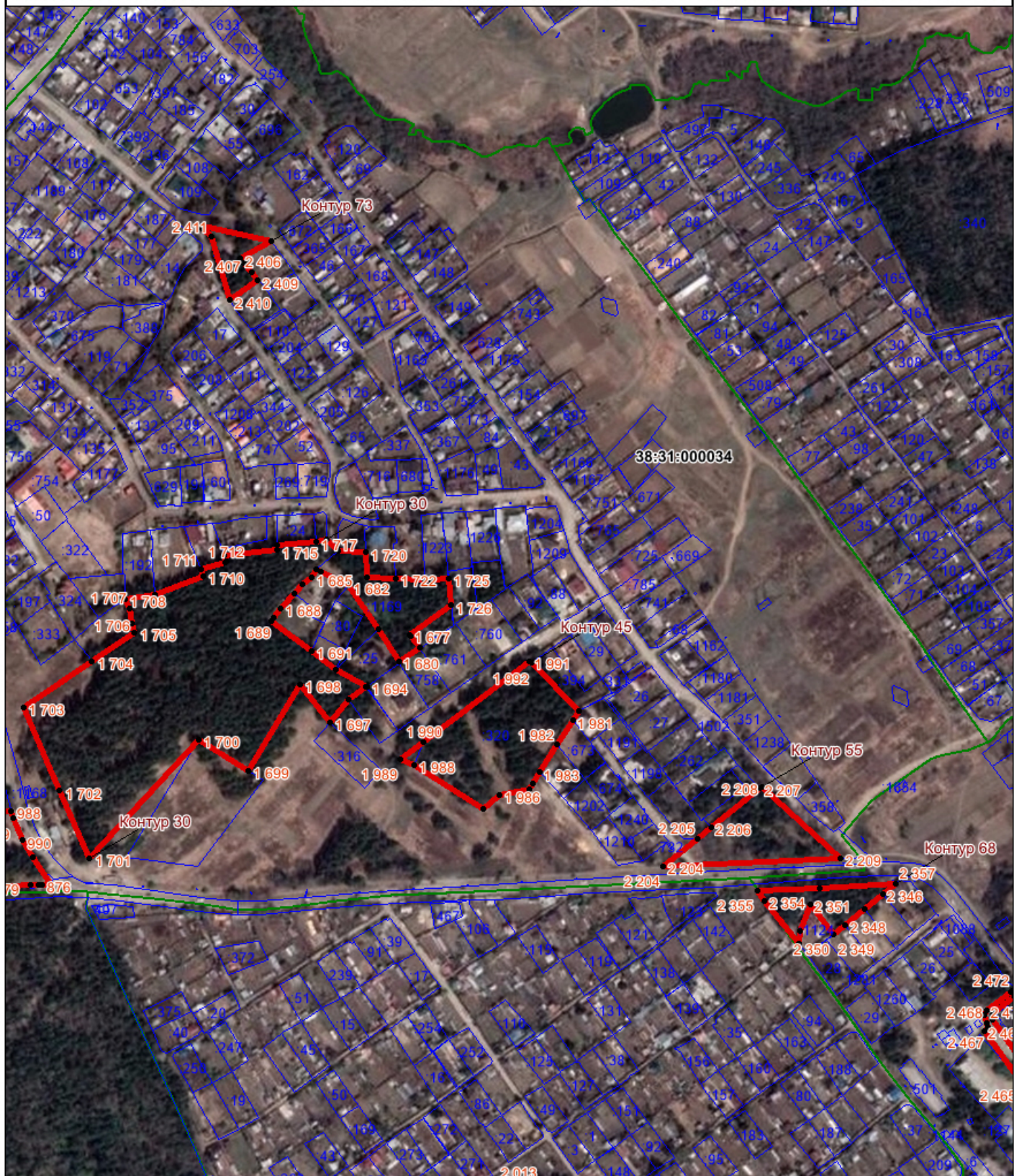
Условные обозначения

- | | |
|---|--|
|  | Граница территориальной зоны |
|  | Характерная точка границы территориальной зоны |
|  | Обозначение новой характерной точки |
|  | Номер кадастрового квартала |
|  | Граница кадастрового квартала |
|  | Граница земельного участка |
|  | Номер контура границы, сведения о которой достаточны для определения ее местоположения |
|  | Кадастровый номер земельного участка |

подписки печати (при наличии) лица, составившего описание местоположения границ объекта



ПЛАН ГРАНИЦ ОБЪЕКТА



Масштаб 1:5 000

Условные обозначения

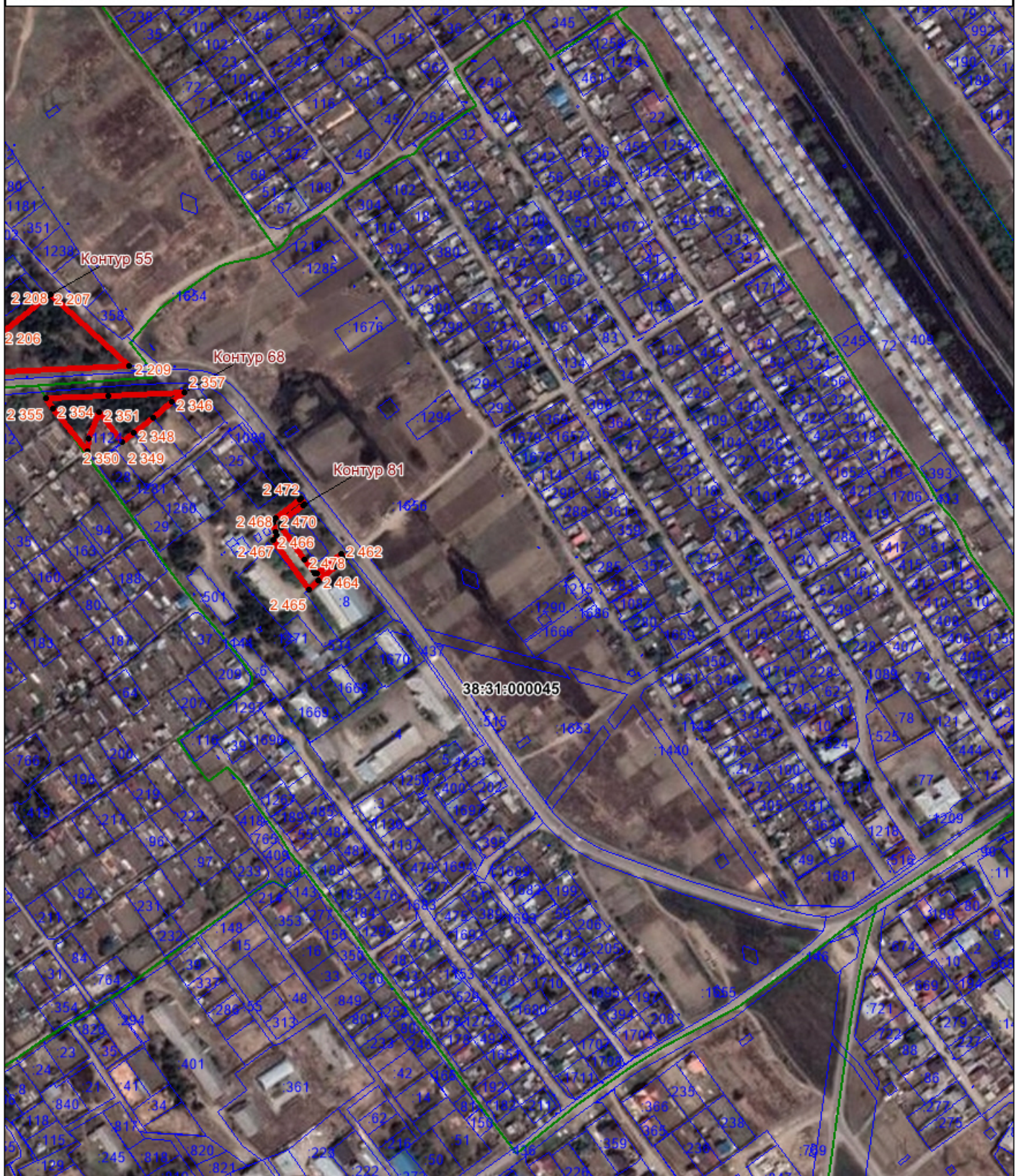
- Граница территориальной зоны
- Характерная точка границы территориальной зоны
- 1 Обозначение новой характерной точки
- 38-31-000012 Номер кадастрового квартала
- Граница кадастрового квартала
- Граница земельного участка
- Номер контура границы, сведения о которой достаточны для определения ее местоположения
- Кадастровый номер земельного участка



Дата "07" октября 2022 г.

Сотиска печати (при наличии) лица, составившего описание местоположения границ объекта

ПЛАН ГРАНИЦ ОБЪЕКТА



Масштаб 1:5 000

Условные обозначения









- Граница территориальной зоны
- Характерная точка границы территориальной зоны
- 1 Обозначение новой характерной точки
- 38-31-000012 Номер кадастрового квартала
- Граница кадастрового квартала
- Граница земельного участка
- Номер контура границы, сведения о которой достаточны для определения ее местоположения
- Кадастровый номер земельного участка



Дата "07" октября 2022 г.

Сотиска печати (при наличии) лица, составившего описание местоположения границ объекта

Условные обозначения

- | | |
|---|--|
|  | Граница территориальной зоны |
|  | Характерная точка границы территориальной зоны |
|  | Обозначение новой характерной точки |
|  | Номер кадастрового квартала |
|  | Граница кадастрового квартала |
|  | Граница земельного участка |
|  | Номер контура границы, сведения о которой достаточны для определения ее местоположения |
|  | Кадастровый номер земельного участка |

Печать (при наличии) лица, составившего описание местоположения границ объекта



ПЛАН ГРАНИЦ ОБЪЕКТА



Масштаб 1:5 000

Условные обозначения

- Граница территориальной зоны
- Характерная точка границы территориальной зоны
- 1 Обозначение новой характерной точки
- 38:31:000012 Номер кадастрового квартала
- Граница кадастрового квартала
- Граница земельного участка
- Номер контура границы, сведения о которой достаточны для определения ее местоположения
- Кадастровый номер земельного участка

Дата "07" октября 2022 г.



Сотиская печати (при наличии) лица, составившего описание местоположения границ объекта

ПЛАН ГРАНИЦ ОБЪЕКТА



Масштаб 1:5 000

Условные обозначения

- Граница территориальной зоны
- Характерная точка границы территориальной зоны
- 1 Обозначение новой характерной точки
- 38:31:000012 Номер кадастрового квартала
- Граница кадастрового квартала
- Граница земельного участка
- Номер контура границы, сведения о которой достаточны для определения ее местоположения
- Кадастровый номер земельного участка

Дата "07" октября 2022 г.



Лисикина К.О.

Сотиска печати (при наличии) лица, составившего описание местоположения границ объекта

ПЛАН ГРАНИЦ ОБЪЕКТА



Масштаб 1:5 000

Условные обозначения

- Граница территориальной зоны
- Характерная точка границы территориальной зоны
- 1 Обозначение новой характерной точки
- 38:31:000012 Номер кадастрового квартала
- Граница кадастрового квартала
- Граница земельного участка
- Номер контура границы, сведения о которой достаточны для определения ее местоположения
- Кадастровый номер земельного участка

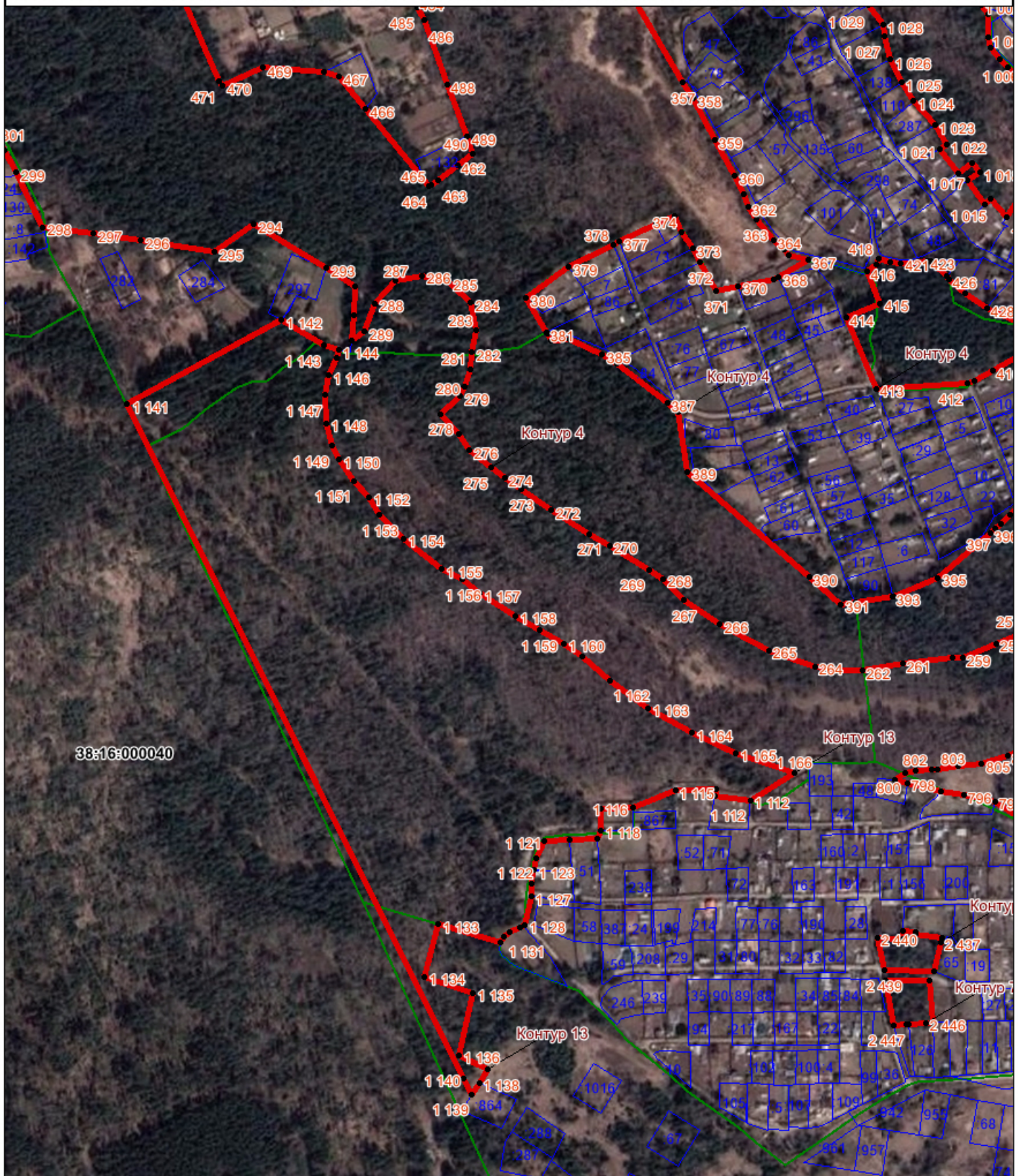
Дата "07" октября 2022 г.



Лисихина К.О.

Сотиска печати (при наличии) лица, составившего описание местоположения границ объекта

ПЛАН ГРАНИЦ ОБЪЕКТА



Масштаб 1:5 000

Условные обозначения

- Граница территориальной зоны
- Характерная точка границы территориальной зоны
- 1 Обозначение новой характерной точки
- 38:31:000012 Номер кадастрового квартала
- Граница кадастрового квартала
- Граница земельного участка
- Номер контура границы, сведения о которой достаточны для определения ее местоположения
- Кадастровый номер земельного участка

Дата "07" октября 2022 г.



Сотиска печати (при наличии) лица, составившего описание местоположения границ объекта

ПЛАН ГРАНИЦ ОБЪЕКТА



Масштаб 1:5 000

Условные обозначения

- Граница территориальной зоны
- Характерная точка границы территориальной зоны
- 1 Обозначение новой характерной точки
- 38:31:000012 Номер кадастрового квартала
- Граница кадастрового квартала
- Граница земельного участка
- Номер контура границы, сведения о которой достаточны для определения ее местоположения
- Кадастровый номер земельного участка

Дата "07" октября 2022 г.



Лисицина К.О.
Сотиска печати (при наличии) лица, составившего описание местоположения границ объекта

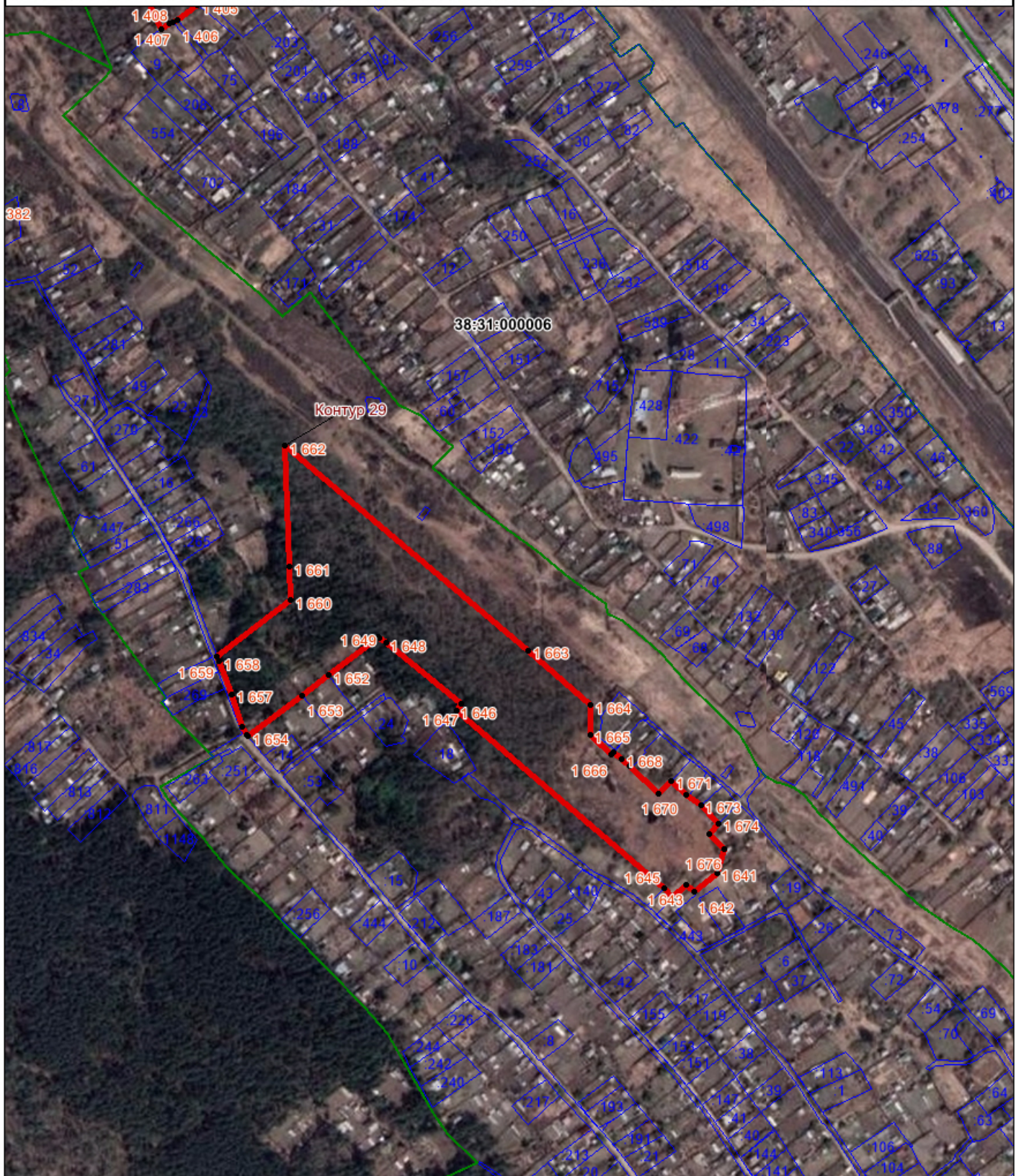
Условные обозначения

- | | |
|--|--|
| Граница территориальной зоны | |
| Характерная точка границы территориальной зоны | |
| 1 Обозначение новой характерной точки | |
| 8-31-000012 Номер кадастрового квартала | |
| Граница кадастрового квартала | |
| Граница земельного участка | |
| Номер контура границы, сведения о которой достаточны для определения ее местоположения | |
| Кадастровый номер земельного участка | |

подписи печати (при наличии) лица, составившего описание местоположения границ объекта



ПЛАН ГРАНИЦ ОБЪЕКТА



Масштаб 1:5 000

Условные обозначения

- Граница территориальной зоны
- Характерная точка границы территориальной зоны
- 1 Обозначение новой характерной точки
- 38:31:000012** Номер кадастрового квартала
- Граница кадастрового квартала
- Граница земельного участка
- Номер контура границы, сведения о которой достаточны для определения ее местоположения
- Кадастровый номер земельного участка

Дата "07" октября 2022 г.



Сотиска печати (при наличии) лица, составившего описание местоположения границ объекта

ПЛАН ГРАНИЦ ОБЪЕКТА



Масштаб 1:5 000

Условные обозначения

- Граница территориальной зоны
- Характерная точка границы территориальной зоны
- 1 Обозначение новой характерной точки
- 38-31-000012 Номер кадастрового квартала
- Граница кадастрового квартала
- Граница земельного участка
- Номер контура границы, сведения о которой достаточны для определения ее местоположения
- Кадастровый номер земельного участка

Дата "07" октября 2022 г.



Сотиска печати (при наличии) лица, составившего описание местоположения границ объекта

ПЛАН ГРАНИЦ ОБЪЕКТА



Масштаб 1:5 000

Условные обозначения

- Граница территориальной зоны
- Характерная точка границы территориальной зоны
- 1 Обозначение новой характерной точки
- 38:31:000012 Номер кадастрового квартала
- Граница кадастрового квартала
- Граница земельного участка
- 597 Номер контура границы, сведения о которой достаточны для определения ее местоположения
- 1248 Кадастровый номер земельного участка

Дата "07" октября 2022 г.



Сотиска печати (при наличии) лица, составившего описание местоположения границ объекта

ПЛАН ГРАНИЦ ОБЪЕКТА



Масштаб 1:5 000

Условные обозначения

- Граница территориальной зоны
- Характерная точка границы территориальной зоны
- 1 Обозначение новой характерной точки
- 38:31:000012 Номер кадастрового квартала
- Граница кадастрового квартала
- Граница земельного участка
- Номер контура границы, сведения о которой достаточны для определения ее местоположения
- Кадастровый номер земельного участка

Дата "07" октября 2022 г.



Печать (при наличии) лица, составившего описание местоположения границ объекта

38:16:000040

Контур 5

Условные обозначения

- | | |
|--|-------------|
| Граница территориальной зоны | |
| Характерная точка границы территориальной зоны | |
| Обозначение новой характерной точки | 1 |
| Номер кадастрового квартала | 8-31-000012 |
| Граница кадастрового квартала | |
| Граница земельного участка | |
| Номер контура границы, сведения о которой достаточны для определения ее местоположения | |
| Кадастровый номер земельного участка | |

_____ (подпись) _____ (печать)



ПЛАН ГРАНИЦ ОБЪЕКТА



Масштаб 1:5 000

Условные обозначения

- Граница территориальной зоны
- Характерная точка границы территориальной зоны
- 1 Обозначение новой характерной точки
- 38-31-000012 Номер кадастрового квартала
- Граница кадастрового квартала
- Граница земельного участка
- Номер контура границы, сведения о которой достаточны для определения ее местоположения
- Кадастровый номер земельного участка

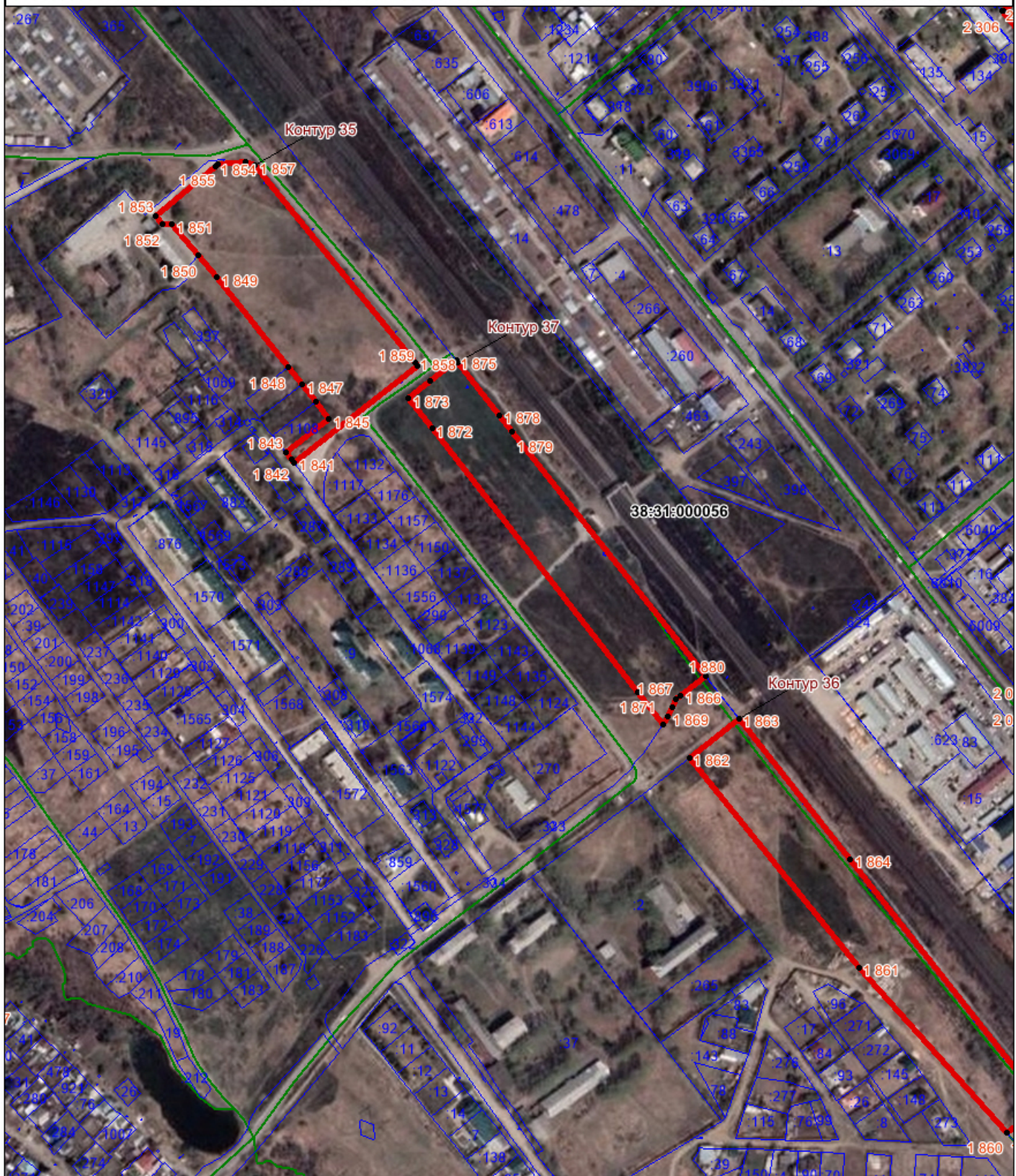
Дата "07" октября 2022 г.



Лисицина К.О.

С подпиской печати (при наличии) лица, составившего описание местоположения границ объекта

ПЛАН ГРАНИЦ ОБЪЕКТА



Масштаб 1:5 000

Условные обозначения









- Граница территориальной зоны
- Характерная точка границы территориальной зоны
- 1 Обозначение новой характерной точки
- 38-31-000012 Номер кадастрового квартала
- Граница кадастрового квартала
- Граница земельного участка
- Номер контура границы, сведения о которой достаточны для определения ее местоположения
- Кадастровый номер земельного участка



Дата "07" октября 2022 г.

С подпиской печати (при наличии) лица, составившего описание местоположения границ объекта

Условные обозначения

- | | |
|---|--|
|  | Граница территориальной зоны |
|  | Характерная точка границы территориальной зоны |
|  | Обозначение новой характерной точки |
|  | Номер кадастрового квартала |
|  | Граница кадастрового квартала |
|  | Граница земельного участка |
|  | Номер контура границы, сведения о которой достаточны для определения ее местоположения |
|  | Кадастровый номер земельного участка |

Дата "07" октября 2022 г.

подписи и печати (при наличии) лица, составившего описание местоположения границ объекта



ПЛАН ГРАНИЦ ОБЪЕКТА



Масштаб 1:5 000

Условные обозначения

- Граница территориальной зоны
- Характерная точка границы территориальной зоны
- 1 Обозначение новой характерной точки
- 38:31:000012 Номер кадастрового квартала
- Граница кадастрового квартала
- Граница земельного участка
- Номер контура границы, сведения о которой достаточны для определения ее местоположения
- Кадастровый номер земельного участка

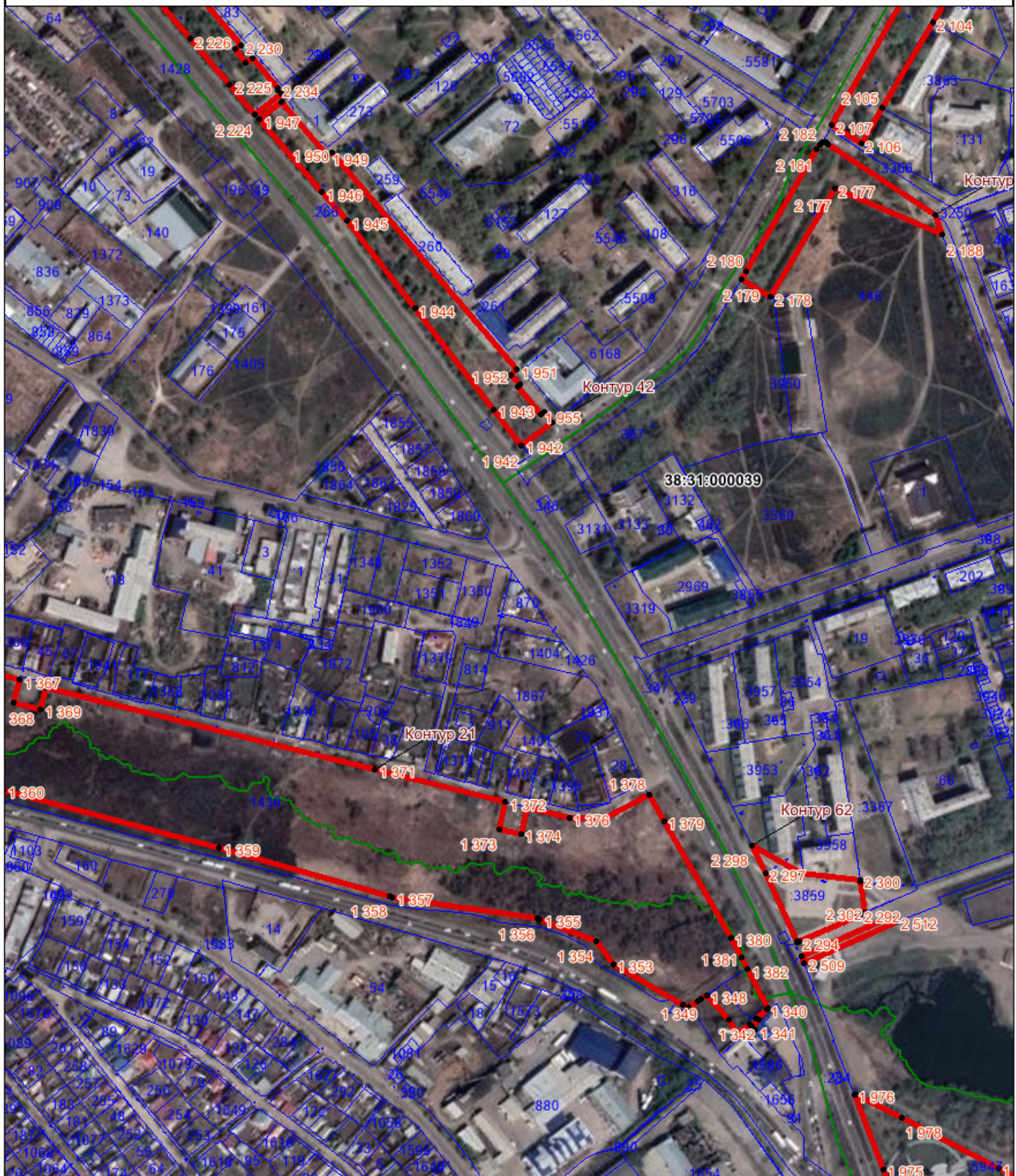
Дата "07" октября 2022 г.



Лисихина К.В.

Сотиска печати (при наличии) лица, составившего описание местоположения границ объекта

ПЛАН ГРАНИЦ ОБЪЕКТА



Масштаб 1:5 000

Условные обозначения

- Граница территориальной зоны
- Характерная точка границы территориальной зоны
- 1 Обозначение новой характерной точки
- 38:31:000012 Номер кадастрового квартала
- Граница кадастрового квартала
- Граница земельного участка
- Номер контура границы, сведения о которой достаточны для определения ее местоположения
- Кадастровый номер земельного участка



Дата "07" октября 2022 г.

Сотиска печати (при наличии) лица, составившего описание местоположения границ объекта

ПЛАН ГРАНИЦ ОБЪЕКТА



Масштаб 1:5 000

Условные обозначения

- Граница территориальной зоны
- Характерная точка границы территориальной зоны
- 1 Обозначение новой характерной точки
- 38-31-000012** Номер кадастрового квартала
- Граница кадастрового квартала
- Граница земельного участка
- Номер контура границы, сведения о которой достаточны для определения ее местоположения
- Кадастровый номер земельного участка



Дата "07" октября 2022 г.

Сотиска печати (при наличии) лица, составившего описание местоположения границ объекта

ПЛАН ГРАНИЦ ОБЪЕКТА



Масштаб 1:5 000

Условные обозначения









- Граница территориальной зоны
- Характерная точка границы территориальной зоны
- 1 Обозначение новой характерной точки
- 38:31:000012 Номер кадастрового квартала
- Граница кадастрового квартала
- Граница земельного участка
- Номер контура границы, сведения о которой достаточны для определения ее местоположения
- Кадастровый номер земельного участка



Дата "07" октября 2022 г.

Сотиска печати (при наличии) лица, составившего описание местоположения границ объекта

Условные обозначения

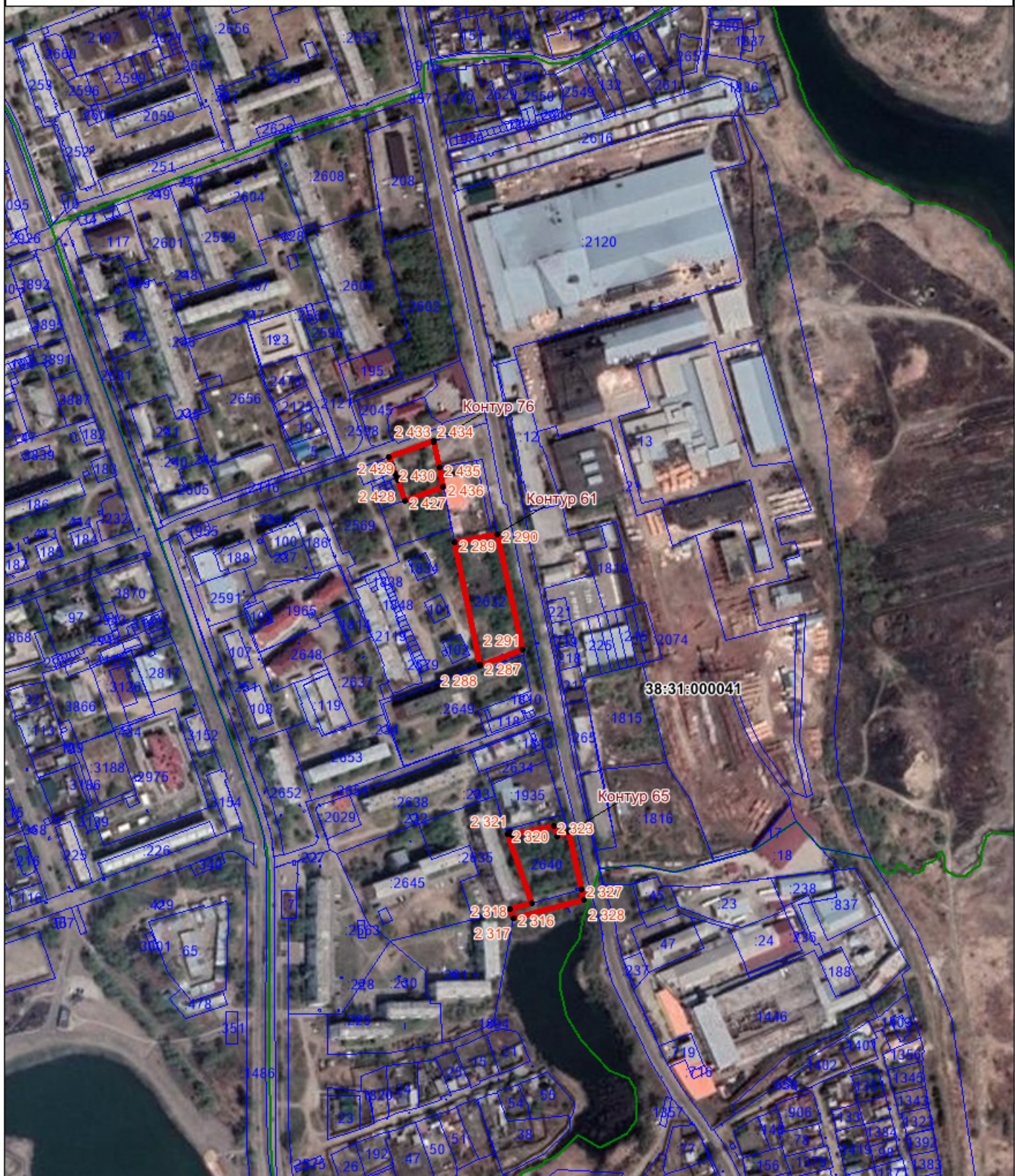
- | | |
|---|--|
|  | Граница территориальной зоны |
|  | Характерная точка границы территориальной зоны |
|  | Обозначение новой характерной точки |
|  | Номер кадастрового квартала |
|  | Граница кадастрового квартала |
|  | Граница земельного участка |
|  | Номер контура границы, сведения о которой достаточны для определения ее местоположения |
|  | Кадастровый номер земельного участка |

Дата "07" октября 2022 г.

подписи печати (при наличии) лица, составившего описание местоположения границ объекта



ПЛАН ГРАНИЦ ОБЪЕКТА



Масштаб 1:5 000

Условные обозначения

- Граница территориальной зоны
- Характерная точка границы территориальной зоны
- 1 Обозначение новой характерной точки
- 38:31:000012 Номер кадастрового квартала
- Граница кадастрового квартала
- Граница земельного участка
- Номер контура границы, сведения о которой достаточны для определения ее местоположения
- Кадастровый номер земельного участка



Дата "07" октября 2022 г.

Сотиска печати (при наличии) лица, составившего описание местоположения границ объекта

ПЛАН ГРАНИЦ ОБЪЕКТА



Масштаб 1:5 000

Условные обозначения

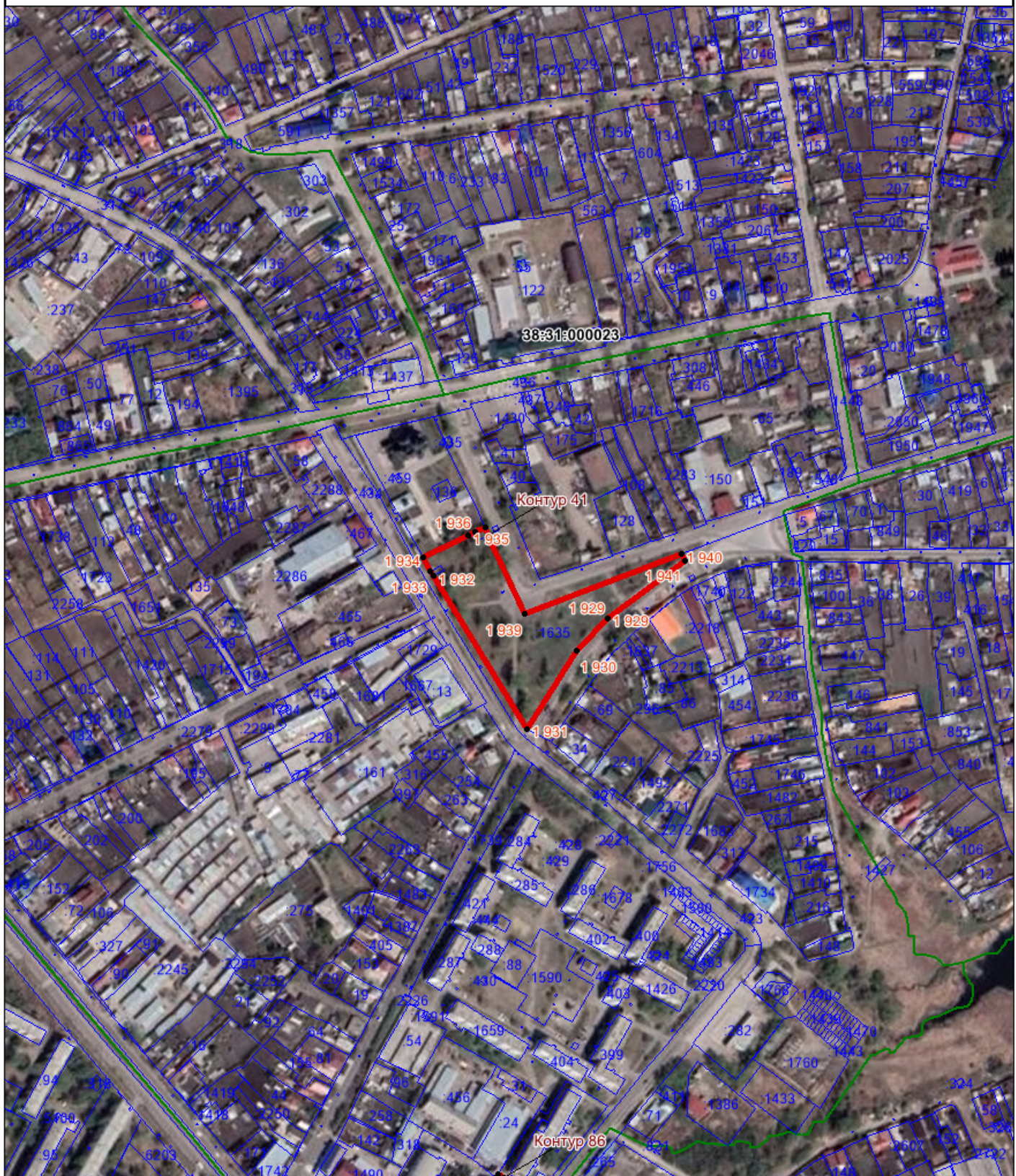
- Граница территориальной зоны
- Характерная точка границы территориальной зоны
- 1 Обозначение новой характерной точки
- 38:31:000012 Номер кадастрового квартала
- Граница кадастрового квартала
- Граница земельного участка
- Номер контура границы, сведения о которой достаточны для определения ее местоположения
- Кадастровый номер земельного участка

Дата "07" октября 2022 г.



Сотиска печати (при наличии) лица, составившего описание местоположения границ объекта

ПЛАН ГРАНИЦ ОБЪЕКТА



Масштаб 1:5 000

Условные обозначения

- Граница территориальной зоны
- Характерная точка границы территориальной зоны
- 1 Обозначение новой характерной точки
- 38:31:000012** Номер кадастрового квартала
- Граница кадастрового квартала
- Граница земельного участка
- Номер контура границы, сведения о которой достаточны для определения ее местоположения
- Кадастровый номер земельного участка



Дата "07" октября 2022 г.

Стилистика печати (при наличии) лица, составившего описание местоположения границ объекта

ПЛАН ГРАНИЦ ОБЪЕКТА



Масштаб 1:5 000

Условные обозначения

- Граница территориальной зоны
- Характерная точка границы территориальной зоны
- 1 Обозначение новой характерной точки
- 38:31:000012 Номер кадастрового квартала
- Граница кадастрового квартала
- Граница земельного участка
- Номер контура границы, сведения о которой достаточны для определения ее местоположения
- Кадастровый номер земельного участка



Дата "07" октября 2022 г.

Печать (при наличии) лица, составившего описание местоположения границ объекта

ПЛАН ГРАНИЦ ОБЪЕКТА



Масштаб 1:5 000

Условные обозначения

- Граница территориальной зоны
- Характерная точка границы территориальной зоны
- 1 Обозначение новой характерной точки
- 38:31:000012 Номер кадастрового квартала
- Граница кадастрового квартала
- Граница земельного участка
- Номер контура границы, сведения о которой достаточны для определения ее местоположения
- Кадастровый номер земельного участка






Дата "07" октября 2022 г.



Лисихина К.В.

Сотиска печати (при наличии) лица, составившего описание местоположения границ объекта

Условные обозначения

- | | |
|---|--|
|  | Граница территориальной зоны |
| • | Характерная точка границы территориальной зоны |
| 1 | Обозначение новой характерной точки |
| 8-21-000012 | Номер кадастрового квартала |
|  | Граница кадастрового квартала |
|  | Граница земельного участка |
|  | Номер контура границы, сведения о которой достаточны для определения ее местоположения |
|  | Кадастровый номер земельного участка |

_____ подписка печати (при наличии) лица, составившего описание местоположения границ объекта



ПЛАН ГРАНИЦ ОБЪЕКТА



Масштаб 1:5 000

Условные обозначения

- Граница территориальной зоны
- Характерная точка границы территориальной зоны
- 1 Обозначение новой характерной точки
- 38:31:000012 Номер кадастрового квартала
- Граница кадастрового квартала
- Граница земельного участка
- Номер контура границы, сведения о которой достаточны для определения ее местоположения
- 38:31:000007 Кадастровый номер земельного участка

Дата "07" октября 2022 г.



Сотиска печати (при наличии) лица, составившего описание местоположения границ объекта

ПЛАН ГРАНИЦ ОБЪЕКТА



Масштаб 1:5 000

Условные обозначения

- Граница территориальной зоны
- Характерная точка границы территориальной зоны
- 1 Обозначение новой характерной точки
- 38:31:000012 Номер кадастрового квартала
- Граница кадастрового квартала
- Граница земельного участка
- Номер контура границы, сведения о которой достаточны для определения ее местоположения
- Кадастровый номер земельного участка

Дата "07" октября 2022 г.



Сотиска печати (при наличии) лица, составившего описание местоположения границ объекта

ПЛАН ГРАНИЦ ОБЪЕКТА



Масштаб 1:5 000

Условные обозначения

- Граница территориальной зоны
- Характерная точка границы территориальной зоны
- 1 Обозначение новой характерной точки
- 38:31:000012 Номер кадастрового квартала
- Граница кадастрового квартала
- Граница земельного участка
- Номер контура границы, сведения о которой достаточны для определения ее местоположения
- Кадастровый номер земельного участка

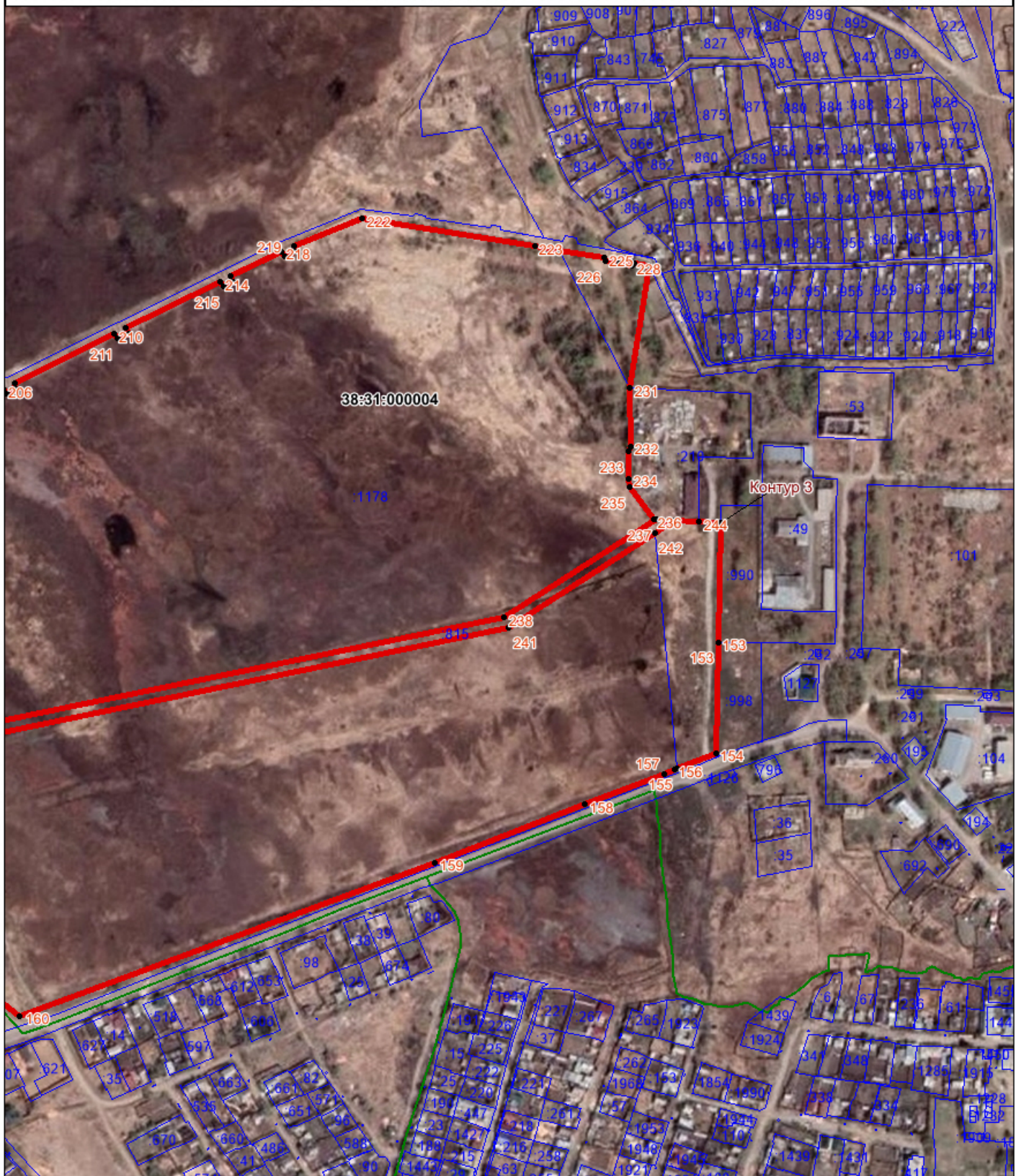
Дата "07" октября 2022 г.



Лисицина К.В.

Сотиска печати (при наличии) лица, составившего описание местоположения границ объекта

ПЛАН ГРАНИЦ ОБЪЕКТА



Масштаб 1:5 000

Условные обозначения

- Граница территориальной зоны
- Характерная точка границы территориальной зоны
- 1 Обозначение новой характерной точки
- 38:31:000012 Номер кадастрового квартала
- Граница кадастрового квартала
- Граница земельного участка
- Номер контура границы, сведения о которой достаточны для определения ее местоположения
- Кадастровый номер земельного участка



Дата "07" октября 2022 г.

Сотиска печати (при наличии) лица, составившего описание местоположения границ объекта

ПЛАН ГРАНИЦ ОБЪЕКТА



Масштаб 1:5 000

Условные обозначения

- | | |
|--|--|
| Граница территориальной зоны | |
| Характерная точка границы территориальной зоны | |
| 1 Обозначение новой характерной точки | |
| 8-31-000012 Номер кадастрового квартала | |
| Граница кадастрового квартала | |
| Граница земельного участка | |
| Номер контура границы, сведения о которой достаточны для определения ее местоположения | |
| Кадастровый номер земельного участка | |

Дата "07" октября 2022 г.

_____ подписка печати (при наличии) лица, составившего описание местоположения границ объекта

