

ОПИСАНИЕ МЕСТОПОЛОЖЕНИЯ ГРАНИЦ

Зона рекреационного назначения (РЗ-1) г. Усолье-Сибирское Иркутской области

(наименование объекта, местоположение границ которого описано (далее - объект))

Раздел 1

Сведения об объекте

№ п/п	Характеристики объекта	Описание характеристик
1	2	3
1.	Местоположение объекта	Иркутская область, район Усольский
2.	Площадь объекта +/- величина погрешности определения площади (Р +/- Дельта Р)	705914 +/- 2941 м ²
3.	Иные характеристики объекта	-

Раздел 2**Сведения о местоположении границ объекта**

1. Система координат МСК-38, зона 3

2. Сведения о характерных точках границ объекта

Обозначение характерных точек границ	Координаты, м		Метод определения координат характерной точки	Средняя квадратическая погрешность положения характерной точки (Mt), м	Описание обозначения точки на местности (при наличии)
	X	Y			
1	2	3	4	5	6
1	443138.89	3287764.95	Картометрический метод	1.00	-
2	443138.88	3287764.91	Картометрический метод	1.00	-
3	443147.86	3287761.82	Картометрический метод	1.00	-
4	443243.22	3287690.52	Картометрический метод	1.00	-
5	443643.75	3287432.83	Картометрический метод	1.00	-
6	443902.91	3287214.59	Картометрический метод	1.00	-
7	443898.43	3287201.17	Картометрический метод	1.00	-
8	443960.59	3287154.76	Картометрический метод	1.00	-
9	443981.48	3287223.93	Картометрический метод	1.00	-
10	444007.93	3287293.78	Картометрический метод	1.00	-
11	444044.45	3287348.28	Картометрический метод	1.00	-
12	444083.61	3287407.54	Картометрический метод	1.00	-
13	444094.72	3287434.00	Картометрический метод	1.00	-
14	444119.07	3287462.04	Картометрический метод	1.00	-
15	444154.00	3287494.85	Картометрический метод	1.00	-
16	444175.69	3287517.07	Картометрический метод	1.00	-
17	444200.57	3287545.11	Картометрический метод	1.00	-
18	444224.38	3287560.98	Картометрический метод	1.00	-
19	444246.08	3287586.91	Картометрический метод	1.00	-
20	444287.36	3287624.47	Картометрический метод	1.00	-
21	444364.05	3287682.18	Картометрический метод	1.00	-
22	444364.30	3287730.50	Картометрический метод	1.00	-

2. Сведения о характерных точках границ объекта					
Обозначение характерных точек границ	Координаты, м		Метод определения координат характерной точки	Средняя квадратическая погрешность положения характерной точки (Mt), м	Описание обозначения точки на местности (при наличии)
	X	Y			
1	2	3	4	5	6
23	444375.37	3288159.22	Картометрический метод	1.00	-
24	444374.30	3288159.09	Картометрический метод	1.00	-
25	443677.33	3288077.75	Картометрический метод	1.00	-
26	443677.29	3288077.78	Картометрический метод	1.00	-
27	443673.34	3288081.06	Картометрический метод	1.00	-
28	443508.70	3288214.39	Картометрический метод	1.00	-
1	443138.89	3287764.95	Картометрический метод	1.00	-
29	443829.66	3287753.64	Картометрический метод	1.00	-
30	443790.20	3287709.72	Картометрический метод	1.00	-
31	443791.65	3287677.32	Картометрический метод	1.00	-
32	443803.90	3287611.76	Картометрический метод	1.00	-
33	443901.90	3287576.64	Картометрический метод	1.00	-
34	443953.20	3287560.15	Картометрический метод	1.00	-
35	443979.02	3287550.67	Картометрический метод	1.00	-
36	443992.46	3287550.59	Картометрический метод	1.00	-
37	444011.93	3287547.42	Картометрический метод	1.00	-
38	444024.81	3287540.25	Картометрический метод	1.00	-
39	444037.93	3287534.92	Картометрический метод	1.00	-
40	444048.40	3287522.46	Картометрический метод	1.00	-
41	444065.93	3287532.66	Картометрический метод	1.00	-
42	444081.46	3287556.89	Картометрический метод	1.00	-
43	444100.85	3287541.54	Картометрический метод	1.00	-
44	444109.63	3287553.49	Картометрический метод	1.00	-
45	444109.49	3287564.20	Картометрический метод	1.00	-
46	444106.68	3287615.39	Картометрический метод	1.00	-

2. Сведения о характерных точках границ объекта					
Обозначение характерных точек границ	Координаты, м		Метод определения координат характерной точки	Средняя квадратическая погрешность положения характерной точки (M _t), м	Описание обозначения точки на местности (при наличии)
	X	Y			
1	2	3	4	5	6
47	444105.29	3287640.15	Картометрический метод	1.00	-
48	444105.62	3287703.10	Картометрический метод	1.00	-
49	444105.20	3287750.37	Картометрический метод	1.00	-
50	444073.32	3287761.51	Картометрический метод	1.00	-
51	444064.94	3287764.93	Картометрический метод	1.00	-
52	443968.12	3287799.27	Картометрический метод	1.00	-
53	443952.94	3287802.85	Картометрический метод	1.00	-
54	443923.77	3287807.47	Картометрический метод	1.00	-
55	443873.18	3287819.35	Картометрический метод	1.00	-
29	443829.66	3287753.64	Картометрический метод	1.00	-
56	441461.65	3287395.18	Картометрический метод	1.00	-
57	441491.46	3287380.28	Картометрический метод	1.00	-
58	441517.68	3287362.56	Картометрический метод	1.00	-
59	441725.34	3287197.40	Картометрический метод	1.00	-
60	441728.78	3287196.55	Картометрический метод	1.00	-
61	441759.17	3287304.75	Картометрический метод	1.00	-
62	441436.56	3287410.84	Картометрический метод	1.00	-
56	441461.65	3287395.18	Картометрический метод	1.00	-
63	441954.02	3287021.64	Картометрический метод	1.00	-
64	441958.29	3287016.69	Картометрический метод	1.00	-
65	441979.20	3286992.44	Картометрический метод	1.00	-
66	442045.33	3286898.21	Картометрический метод	1.00	-
67	442036.16	3286976.61	Картометрический метод	1.00	-
68	442033.81	3286996.65	Картометрический метод	1.00	-
69	442031.64	3287066.05	Картометрический метод	1.00	-

2. Сведения о характерных точках границ объекта					
Обозначение характерных точек границ	Координаты, м		Метод определения координат характерной точки	Средняя квадратическая погрешность положения характерной точки (M _t), м	Описание обозначения точки на местности (при наличии)
	X	Y			
1	2	3	4	5	6
70	442035.97	3287077.75	Картометрический метод	1.00	-
63	441954.02	3287021.64	Картометрический метод	1.00	-
71	442376.53	3286563.98	Картометрический метод	1.00	-
72	442398.98	3286543.00	Картометрический метод	1.00	-
73	442422.31	3286518.93	Картометрический метод	1.00	-
74	442441.68	3286491.05	Картометрический метод	1.00	-
75	442460.02	3286458.47	Картометрический метод	1.00	-
76	442484.53	3286406.97	Картометрический метод	1.00	-
77	442498.18	3286368.52	Картометрический метод	1.00	-
78	442504.34	3286346.07	Картометрический метод	1.00	-
79	442513.00	3286303.37	Картометрический метод	1.00	-
80	442542.27	3286327.13	Картометрический метод	1.00	-
81	442435.35	3286544.56	Картометрический метод	1.00	-
82	442387.56	3286578.13	Картометрический метод	1.00	-
71	442376.53	3286563.98	Картометрический метод	1.00	-
83	442571.77	3286441.00	Картометрический метод	1.00	-
84	442569.66	3286396.55	Картометрический метод	1.00	-
85	442582.09	3286386.23	Картометрический метод	1.00	-
86	442605.37	3286390.73	Картометрический метод	1.00	-
87	442610.93	3286395.49	Картометрический метод	1.00	-
88	442626.01	3286405.28	Картометрический метод	1.00	-
89	442630.91	3286407.19	Картометрический метод	1.00	-
90	442576.87	3286445.15	Картометрический метод	1.00	-
83	442571.77	3286441.00	Картометрический метод	1.00	-
91	442461.19	3286508.73	Картометрический метод	1.00	-

2. Сведения о характерных точках границ объекта

Обозначение характерных точек границ	Координаты, м		Метод определения координат характерной точки	Средняя квадратическая погрешность положения характерной точки (Mt), м	Описание обозначения точки на местности (при наличии)
	X	Y			
1	2	3	4	5	6
92	442473.35	3286477.24	Картометрический метод	1.00	-
93	442506.61	3286494.50	Картометрический метод	1.00	-
94	442474.13	3286517.32	Картометрический метод	1.00	-
91	442461.19	3286508.73	Картометрический метод	1.00	-

3. Сведения о характерных точках части (частей) границы объекта

Обозначение характерных точек части границы	Координаты, м		Метод определения координат характерной точки	Средняя квадратическая погрешность положения характерной точки (Mt), м	Описание обозначения точки на местности (при наличии)
	X	Y			
1	2	3	4	5	6
-	-	-	-	-	-

Раздел 3

Сведения о местоположении измененных (уточненных) границ объекта

1. Система координат -

2. Сведения о характерных точках границ объекта

Обозначение характерных точек границ	Существующие координаты, м		Измененные (уточненные) координаты, м		Метод определения координат характерной точки	Средняя квадратическая погрешность положения характерной точки (Mt), м	Описание обозначения точки на местности (при наличии)
	X	Y	X	Y			
1	2	3	4	5	6	7	8
-	-	-	-	-	-	-	

3. Сведения о характерных точках части (частей) границы объекта

Обозначение характерных точек части границы	Существующие координаты, м		Измененные (уточненные) координаты, м		Метод определения координат характерной точки	Средняя квадратическая погрешность положения характерной точки (Mt), м	Описание обозначения точки на местности (при наличии)
	X	Y	X	Y			
1	2	3	4	5	6	7	8
-	-	-	-	-	-	-	

**Текстовое описание местоположения границ населенных пунктов,
территориальных зон**

Прохождение границы		Описание прохождения границы
от точки	до точки	
1	2	3
1	2	-
2	3	-
3	4	-
4	5	-
5	6	-
6	7	-
7	8	-
8	9	-
9	10	-
10	11	-
11	12	-
12	13	-
13	14	-
14	15	-
15	16	-
16	17	-
17	18	-
18	19	-
19	20	-
20	21	-
21	22	-
22	23	-
23	24	-
24	25	-
25	26	-
26	27	-
27	28	-
28	1	-
29	30	-
30	31	-
31	32	-
32	33	-
33	34	-
34	35	-
35	36	-
36	37	-
37	38	-

**Текстовое описание местоположения границ населенных пунктов,
территориальных зон**

Прохождение границы		Описание прохождения границы
от точки	до точки	
1	2	3
38	39	-
39	40	-
40	41	-
41	42	-
42	43	-
43	44	-
44	45	-
45	46	-
46	47	-
47	48	-
48	49	-
49	50	-
50	51	-
51	52	-
52	53	-
53	54	-
54	55	-
55	29	-
56	57	-
57	58	-
58	59	-
59	60	-
60	61	-
61	62	-
62	56	-
63	64	-
64	65	-
65	66	-
66	67	-
67	68	-
68	69	-
69	70	-
70	63	-
71	72	-
72	73	-
73	74	-
74	75	-

**Текстовое описание местоположения границ населенных пунктов,
территориальных зон**









Прохождение границы		Описание прохождения границы
от точки	до точки	
1	2	3
75	76	-
76	77	-
77	78	-
78	79	-
79	80	-
80	81	-
81	82	-
82	71	-
83	84	-
84	85	-
85	86	-
86	87	-
87	88	-
88	89	-
89	90	-
90	83	-
91	92	-
92	93	-
93	94	-
94	91	-

ПЛАН ГРАНИЦ ОБЪЕКТА



Масштаб 1:15 000

Условные обозначения

-  Граница территориальной зоны
-  Характерная точка границы территориальной зоны
-  Обозначение новой характерной точки
-  38-31-000012 Номер кадастрового квартала
-  Граница кадастрового квартала
-  Граница земельного участка
-  Номер контура границы, сведения о которой достаточны для определения ее местоположения
-  * Кадастровый номер земельного участка



Дата "07" октября 2022 г.









Печать (при наличии) лица, составившего описание местоположения границ объекта

ПЛАН ГРАНИЦ ОБЪЕКТА



Масштаб 1:5 000

Условные обозначения

-  Граница территориальной зоны
-  Характерная точка границы территориальной зоны
-  Обозначение новой характерной точки
-  Номер кадастрового квартала
-  Граница кадастрового квартала
-  Граница земельного участка
-  Номер контура границы, сведения о которой достаточны для определения ее местоположения
-  Кадастровый номер земельного участка

Дата "07" октября 2022 г.



Лисихина К.В.









Печать (при наличии) лица, составившего описание местоположения границ объекта

ПЛАН ГРАНИЦ ОБЪЕКТА



Масштаб 1:5 000

Условные обозначения

-  Граница территориальной зоны
-  Характерная точка границы территориальной зоны
-  Обозначение новой характерной точки
-  Номер кадастрового квартала
-  Граница кадастрового квартала
-  Граница земельного участка
-  Номер контура границы, сведения о которой достаточны для определения ее местоположения
-  Кадастровый номер земельного участка

Дата "07" октября 2022 г.



Лисихина К.В.

Печатка печати (при наличии) лица, составившего описание местоположения границ объекта

ПЛАН ГРАНИЦ ОБЪЕКТА



Масштаб 1:5 000

Условные обозначения

- Граница территориальной зоны
- Характерная точка границы территориальной зоны
- 1 Обозначение новой характерной точки
- 38-31-000012 Номер кадастрового квартала
- Граница кадастрового квартала
- Граница земельного участка
- 1.1 Номер контура границы, сведения о которой достаточны для определения ее местоположения
- 38:16:000040 Кадастровый номер земельного участка



Дата "07" октября 2022 г.

Печата (при наличии) лица, составившего описание местоположения границ объекта

ПЛАН ГРАНИЦ ОБЪЕКТА



Масштаб 1:5 000

Условные обозначения

- Граница территориальной зоны
- Характерная точка границы территориальной зоны
- 1 Обозначение новой характерной точки
- 38-31-000012 Номер кадастрового квартала
- Граница кадастрового квартала
- Граница земельного участка
- Номер контура границы, сведения о которой достаточны для определения ее местоположения
- Кадастровый номер земельного участка



Дата "07" октября 2022 г.

Служебная печать (при наличии) лица, составившего описание местоположения границ объекта

ПЛАН ГРАНИЦ ОБЪЕКТА



Масштаб 1:5 000

Условные обозначения

- Граница территориальной зоны
- Характерная точка границы территориальной зоны
- 1 Обозначение новой характерной точки
- 38-21-000012 Номер кадастрового квартала
- Граница кадастрового квартала
- Граница земельного участка
- 1 Номер контура границы, сведения о которой достаточны для определения ее местоположения
- 38:16:000040 Кадастровый номер земельного участка



Дата "07" октября 2022 г.

С подпиской печати (при наличии) лица, составившего описание местоположения границ объекта