

ОПИСАНИЕ МЕСТОПОЛОЖЕНИЯ ГРАНИЦ

Производственная зона (объекты IV,V класса опасности) (ПЗ-2) г. Усолье-Сибирское Иркутской области

(наименование объекта, местоположение границ которого описано (далее - объект))

Раздел 1

Сведения об объекте

№ п/п	Характеристики объекта	Описание характеристик
1	2	3
1.	Местоположение объекта	Иркутская область, город Усолье-Сибирское
2.	Площадь объекта +/- величина погрешности определения площади (Р +/- Дельта Р)	5470152 +/- 8186 м²
3.	Иные характеристики объекта	-

Раздел 2**Сведения о местоположении границ объекта**

1. Система координат МСК-38, зона 3

2. Сведения о характерных точках границ объекта

Обозначение характерных точек границ	Координаты, м		Метод определения координат характерной точки	Средняя квадратическая погрешность положения характерной точки (Mt), м	Описание обозначения точки на местности (при наличии)
	X	Y			
1	2	3	4	5	6
1	439538.34	3292400.45	Картометрический метод	1.00	-
2	439539.13	3292375.56	Картометрический метод	1.00	-
3	439475.36	3292251.89	Картометрический метод	1.00	-
4	439465.69	3292202.94	Картометрический метод	1.00	-
5	439427.84	3292178.51	Картометрический метод	1.00	-
6	439417.31	3292146.36	Картометрический метод	1.00	-
7	439366.26	3292117.81	Картометрический метод	1.00	-
8	439333.44	3292120.51	Картометрический метод	1.00	-
9	439343.15	3292174.82	Картометрический метод	1.00	-
10	439242.41	3292233.39	Картометрический метод	1.00	-
11	439234.31	3292224.74	Картометрический метод	1.00	-
12	439258.72	3292066.58	Картометрический метод	1.00	-
13	439232.96	3292003.86	Картометрический метод	1.00	-
14	439227.35	3292004.84	Картометрический метод	1.00	-
15	439222.93	3291995.86	Картометрический метод	1.00	-
16	439227.68	3291991.96	Картометрический метод	1.00	-
17	439204.35	3291946.13	Картометрический метод	1.00	-
18	439199.67	3291947.73	Картометрический метод	1.00	-
19	439195.32	3291939.17	Картометрический метод	1.00	-
20	439199.33	3291936.13	Картометрический метод	1.00	-
21	439156.56	3291850.38	Картометрический метод	1.00	-
22	439151.41	3291852.86	Картометрический метод	1.00	-

2. Сведения о характерных точках границ объекта					
Обозначение характерных точек границ	Координаты, м		Метод определения координат характерной точки	Средняя квадратическая погрешность положения характерной точки (Mt), м	Описание обозначения точки на местности (при наличии)
	X	Y			
1	2	3	4	5	6
23	439146.30	3291842.58	Картометрический метод	1.00	-
24	439151.17	3291839.83	Картометрический метод	1.00	-
25	439104.71	3291748.90	Картометрический метод	1.00	-
26	439099.70	3291750.04	Картометрический метод	1.00	-
27	439095.13	3291741.63	Картометрический метод	1.00	-
28	439099.22	3291737.89	Картометрический метод	1.00	-
29	439080.61	3291700.00	Картометрический метод	1.00	-
30	439075.47	3291702.15	Картометрический метод	1.00	-
31	439027.55	3291605.58	Картометрический метод	1.00	-
32	439034.72	3291602.02	Картометрический метод	1.00	-
33	439027.68	3291589.51	Картометрический метод	1.00	-
34	438985.00	3291507.08	Картометрический метод	1.00	-
35	438977.77	3291510.35	Картометрический метод	1.00	-
36	438928.87	3291416.51	Картометрический метод	1.00	-
37	438926.21	3291414.44	Картометрический метод	1.00	-
38	438924.88	3291411.56	Картометрический метод	1.00	-
39	438924.74	3291408.57	Картометрический метод	1.00	-
40	438877.14	3291316.33	Картометрический метод	1.00	-
41	438875.09	3291315.96	Картометрический метод	1.00	-
42	438869.00	3291302.77	Картометрический метод	1.00	-
43	438870.10	3291300.92	Картометрический метод	1.00	-
44	438838.00	3291230.72	Картометрический метод	1.00	-
45	438834.19	3291232.29	Картометрический метод	1.00	-
46	438832.62	3291228.95	Картометрический метод	1.00	-
47	438821.87	3291207.53	Картометрический метод	1.00	-

2. Сведения о характерных точках границ объекта					
Обозначение характерных точек границ	Координаты, м		Метод определения координат характерной точки	Средняя квадратическая погрешность положения характерной точки (Mt), м	Описание обозначения точки на местности (при наличии)
	X	Y			
1	2	3	4	5	6
48	438825.24	3291204.86	Картометрический метод	1.00	-
49	438795.09	3291144.45	Картометрический метод	1.00	-
50	438791.15	3291144.84	Картометрический метод	1.00	-
51	438787.52	3291137.29	Картометрический метод	1.00	-
52	438789.83	3291134.61	Картометрический метод	1.00	-
53	438782.94	3291121.63	Картометрический метод	1.00	-
54	438772.30	3291101.57	Картометрический метод	1.00	-
55	438770.78	3291102.09	Картометрический метод	1.00	-
56	438743.34	3291065.13	Картометрический метод	1.00	-
57	438729.53	3291045.71	Картометрический метод	1.00	-
58	438723.60	3291037.36	Картометрический метод	1.00	-
59	438694.47	3290996.35	Картометрический метод	1.00	-
60	438684.02	3290982.62	Картометрический метод	1.00	-
61	438642.20	3290927.68	Картометрический метод	1.00	-
62	438648.71	3290922.82	Картометрический метод	1.00	-
63	438817.39	3290796.82	Картометрический метод	1.00	-
64	438890.05	3290742.87	Картометрический метод	1.00	-
65	439260.35	3290463.60	Картометрический метод	1.00	-
66	439272.80	3290453.60	Картометрический метод	1.00	-
67	439324.45	3290412.12	Картометрический метод	1.00	-
68	439378.47	3290385.27	Картометрический метод	1.00	-
69	439396.62	3290372.17	Картометрический метод	1.00	-
70	439395.67	3290354.86	Картометрический метод	1.00	-
71	439393.86	3290333.52	Картометрический метод	1.00	-
72	439396.26	3290330.76	Картометрический метод	1.00	-

2. Сведения о характерных точках границ объекта					
Обозначение характерных точек границ	Координаты, м		Метод определения координат характерной точки	Средняя квадратическая погрешность положения характерной точки (Mt), м	Описание обозначения точки на местности (при наличии)
	X	Y			
1	2	3	4	5	6
73	439398.87	3290334.29	Картометрический метод	1.00	-
74	439410.60	3290347.20	Картометрический метод	1.00	-
75	439417.14	3290354.61	Картометрический метод	1.00	-
76	439450.18	3290395.02	Картометрический метод	1.00	-
77	439456.23	3290389.76	Картометрический метод	1.00	-
78	439472.54	3290410.43	Картометрический метод	1.00	-
79	439465.99	3290414.64	Картометрический метод	1.00	-
80	439511.99	3290479.79	Картометрический метод	1.00	-
81	439534.83	3290509.37	Картометрический метод	1.00	-
82	439596.59	3290587.22	Картометрический метод	1.00	-
83	439606.39	3290599.81	Картометрический метод	1.00	-
84	439610.31	3290598.67	Картометрический метод	1.00	-
85	439617.19	3290594.49	Картометрический метод	1.00	-
86	439621.29	3290599.48	Картометрический метод	1.00	-
87	439629.55	3290609.52	Картометрический метод	1.00	-
88	439633.08	3290613.82	Картометрический метод	1.00	-
89	439626.36	3290620.52	Картометрический метод	1.00	-
90	439643.90	3290642.88	Картометрический метод	1.00	-
91	439651.79	3290652.95	Картометрический метод	1.00	-
92	439693.16	3290705.72	Картометрический метод	1.00	-
93	439700.84	3290700.27	Картометрический метод	1.00	-
94	439717.43	3290721.41	Картометрический метод	1.00	-
95	439709.79	3290728.22	Картометрический метод	1.00	-
96	439773.91	3290803.57	Картометрический метод	1.00	-
97	439781.48	3290800.38	Картометрический метод	1.00	-

2. Сведения о характерных точках границ объекта					
Обозначение характерных точек границ	Координаты, м		Метод определения координат характерной точки	Средняя квадратическая погрешность положения характерной точки (Mt), м	Описание обозначения точки на местности (при наличии)
	X	Y			
1	2	3	4	5	6
98	439793.65	3290819.34	Картометрический метод	1.00	-
99	439786.90	3290823.92	Картометрический метод	1.00	-
100	439852.03	3290903.95	Картометрический метод	1.00	-
101	439858.56	3290899.55	Картометрический метод	1.00	-
102	439873.81	3290921.24	Картометрический метод	1.00	-
103	439867.90	3290925.58	Картометрический метод	1.00	-
104	439899.15	3290965.51	Картометрический метод	1.00	-
105	439921.26	3290993.76	Картометрический метод	1.00	-
106	439927.89	3290988.39	Картометрический метод	1.00	-
107	439944.07	3291009.33	Картометрический метод	1.00	-
108	439937.39	3291014.69	Картометрический метод	1.00	-
109	439960.49	3291046.06	Картометрический метод	1.00	-
110	439963.02	3291067.86	Картометрический метод	1.00	-
111	439985.70	3291049.18	Картометрический метод	1.00	-
112	440057.79	3291528.22	Картометрический метод	1.00	-
113	440061.30	3291555.70	Картометрический метод	1.00	-
114	440062.20	3291585.71	Картометрический метод	1.00	-
115	440059.77	3291619.23	Картометрический метод	1.00	-
116	440053.10	3291652.31	Картометрический метод	1.00	-
117	439974.13	3291930.21	Картометрический метод	1.00	-
118	439937.34	3292058.27	Картометрический метод	1.00	-
119	439919.30	3292112.93	Картометрический метод	1.00	-
120	439896.13	3292169.60	Картометрический метод	1.00	-
121	439870.41	3292223.88	Картометрический метод	1.00	-
122	439836.05	3292284.78	Картометрический метод	1.00	-

2. Сведения о характерных точках границ объекта					
Обозначение характерных точек границ	Координаты, м		Метод определения координат характерной точки	Средняя квадратическая погрешность положения характерной точки (Mt), м	Описание обозначения точки на местности (при наличии)
	X	Y			
1	2	3	4	5	6
123	439755.00	3292411.04	Картометрический метод	1.00	-
124	439722.64	3292454.29	Картометрический метод	1.00	-
125	439698.50	3292479.22	Картометрический метод	1.00	-
126	439650.95	3292515.73	Картометрический метод	1.00	-
127	439601.95	3292547.48	Картометрический метод	1.00	-
128	439576.39	3292563.20	Картометрический метод	1.00	-
129	439578.32	3292568.67	Картометрический метод	1.00	-
130	439539.45	3292591.07	Картометрический метод	1.00	-
131	439532.17	3292595.72	Картометрический метод	1.00	-
1	439538.34	3292400.45	Картометрический метод	1.00	-
132	439804.07	3291334.34	Картометрический метод	1.00	-
133	439800.50	3291323.70	Картометрический метод	1.00	-
134	439893.33	3291289.49	Картометрический метод	1.00	-
135	439896.96	3291297.34	Картометрический метод	1.00	-
136	439926.12	3291370.21	Картометрический метод	1.00	-
137	439833.29	3291407.37	Картометрический метод	1.00	-
132	439804.07	3291334.34	Картометрический метод	1.00	-
138	437454.38	3290482.73	Картометрический метод	1.00	-
139	437441.64	3290466.96	Картометрический метод	1.00	-
140	437455.79	3290454.76	Картометрический метод	1.00	-
141	437440.80	3290437.36	Картометрический метод	1.00	-
142	437425.78	3290450.65	Картометрический метод	1.00	-
143	437416.80	3290458.61	Картометрический метод	1.00	-
144	437420.18	3290462.43	Картометрический метод	1.00	-
145	437411.95	3290469.71	Картометрический метод	1.00	-

2. Сведения о характерных точках границ объекта					
Обозначение характерных точек границ	Координаты, м		Метод определения координат характерной точки	Средняя квадратическая погрешность положения характерной точки (Mt), м	Описание обозначения точки на местности (при наличии)
	X	Y			
1	2	3	4	5	6
146	437407.44	3290473.68	Картометрический метод	1.00	-
147	437418.85	3290486.57	Картометрический метод	1.00	-
148	437407.61	3290496.63	Картометрический метод	1.00	-
149	437394.59	3290481.62	Картометрический метод	1.00	-
150	437362.76	3290445.69	Картометрический метод	1.00	-
151	437368.75	3290440.39	Картометрический метод	1.00	-
152	437363.22	3290433.71	Картометрический метод	1.00	-
153	437361.36	3290431.57	Картометрический метод	1.00	-
154	437360.01	3290430.03	Картометрический метод	1.00	-
155	437323.06	3290387.60	Картометрический метод	1.00	-
156	437318.28	3290382.10	Картометрический метод	1.00	-
157	437298.59	3290359.15	Картометрический метод	1.00	-
158	437325.73	3290343.51	Картометрический метод	1.00	-
159	437334.88	3290338.24	Картометрический метод	1.00	-
160	437342.05	3290334.11	Картометрический метод	1.00	-
161	437341.35	3290332.70	Картометрический метод	1.00	-
162	437340.27	3290330.51	Картометрический метод	1.00	-
163	437337.16	3290324.19	Картометрический метод	1.00	-
164	437380.06	3290303.17	Картометрический метод	1.00	-
165	437388.64	3290297.99	Картометрический метод	1.00	-
166	437399.92	3290291.21	Картометрический метод	1.00	-
167	437456.58	3290257.11	Картометрический метод	1.00	-
168	437454.14	3290252.32	Картометрический метод	1.00	-
169	437491.24	3290229.86	Картометрический метод	1.00	-
170	437496.03	3290226.96	Картометрический метод	1.00	-

2. Сведения о характерных точках границ объекта					
Обозначение характерных точек границ	Координаты, м		Метод определения координат характерной точки	Средняя квадратическая погрешность положения характерной точки (Mt), м	Описание обозначения точки на местности (при наличии)
	X	Y			
1	2	3	4	5	6
171	437499.70	3290233.14	Картометрический метод	1.00	-
172	437509.06	3290226.78	Картометрический метод	1.00	-
173	437516.21	3290237.30	Картометрический метод	1.00	-
174	437580.94	3290200.72	Картометрический метод	1.00	-
175	437834.86	3290056.74	Картометрический метод	1.00	-
176	437849.57	3290048.73	Картометрический метод	1.00	-
177	437827.42	3290024.61	Картометрический метод	1.00	-
178	437890.50	3289986.67	Картометрический метод	1.00	-
179	437902.84	3289980.20	Картометрический метод	1.00	-
180	437904.25	3289999.98	Картометрический метод	1.00	-
181	437902.23	3290026.96	Картометрический метод	1.00	-
182	437902.75	3290028.81	Картометрический метод	1.00	-
183	437901.75	3290029.69	Картометрический метод	1.00	-
184	437892.62	3290060.54	Картометрический метод	1.00	-
185	437886.76	3290082.03	Картометрический метод	1.00	-
186	437894.36	3290085.74	Картометрический метод	1.00	-
187	437890.94	3290092.96	Картометрический метод	1.00	-
188	437884.58	3290089.82	Картометрический метод	1.00	-
189	437883.72	3290093.27	Картометрический метод	1.00	-
190	437866.35	3290124.10	Картометрический метод	1.00	-
191	437846.16	3290147.85	Картометрический метод	1.00	-
192	437816.29	3290172.99	Картометрический метод	1.00	-
193	437767.58	3290205.27	Картометрический метод	1.00	-
194	437743.12	3290219.27	Картометрический метод	1.00	-
195	437746.10	3290224.72	Картометрический метод	1.00	-

2. Сведения о характерных точках границ объекта					
Обозначение характерных точек границ	Координаты, м		Метод определения координат характерной точки	Средняя квадратическая погрешность положения характерной точки (Mt), м	Описание обозначения точки на местности (при наличии)
	X	Y			
1	2	3	4	5	6
196	437749.28	3290231.73	Картометрический метод	1.00	-
197	437779.66	3290217.12	Картометрический метод	1.00	-
198	437812.70	3290199.85	Картометрический метод	1.00	-
199	437827.80	3290189.36	Картометрический метод	1.00	-
200	437854.80	3290167.49	Картометрический метод	1.00	-
201	437882.80	3290135.53	Картометрический метод	1.00	-
202	437902.06	3290101.33	Картометрический метод	1.00	-
203	437914.47	3290065.91	Картометрический метод	1.00	-
204	437893.28	3290060.00	Картометрический метод	1.00	-
205	437902.76	3290028.81	Картометрический метод	1.00	-
206	437920.92	3289959.75	Картометрический метод	1.00	-
207	437915.17	3289935.23	Картометрический метод	1.00	-
208	437903.25	3289904.88	Картометрический метод	1.00	-
209	437900.84	3289880.15	Картометрический метод	1.00	-
210	437880.72	3289810.26	Картометрический метод	1.00	-
211	437901.75	3289737.79	Картометрический метод	1.00	-
212	437955.77	3289668.49	Картометрический метод	1.00	-
213	437911.65	3289612.92	Картометрический метод	1.00	-
214	437886.28	3289637.64	Картометрический метод	1.00	-
215	437863.64	3289666.62	Картометрический метод	1.00	-
216	437857.17	3289676.63	Картометрический метод	1.00	-
217	437849.26	3289693.10	Картометрический метод	1.00	-
218	437841.69	3289716.77	Картометрический метод	1.00	-
219	437838.02	3289736.40	Картометрический метод	1.00	-
220	437836.75	3289762.12	Картометрический метод	1.00	-

2. Сведения о характерных точках границ объекта					
Обозначение характерных точек границ	Координаты, м		Метод определения координат характерной точки	Средняя квадратическая погрешность положения характерной точки (Mt), м	Описание обозначения точки на местности (при наличии)
	X	Y			
1	2	3	4	5	6
221	437833.24	3289761.94	Картометрический метод	1.00	-
222	437832.59	3289735.38	Картометрический метод	1.00	-
223	437836.43	3289715.09	Картометрический метод	1.00	-
224	437844.29	3289690.69	Картометрический метод	1.00	-
225	437852.61	3289673.52	Картометрический метод	1.00	-
226	437859.00	3289663.62	Картометрический метод	1.00	-
227	437882.05	3289634.10	Картометрический метод	1.00	-
228	437909.69	3289605.87	Картометрический метод	1.00	-
229	437903.85	3289598.63	Картометрический метод	1.00	-
230	437915.25	3289588.45	Картометрический метод	1.00	-
231	437884.48	3289612.18	Картометрический метод	1.00	-
232	437748.95	3289718.13	Картометрический метод	1.00	-
233	437721.25	3289686.51	Картометрический метод	1.00	-
234	437688.90	3289658.14	Картометрический метод	1.00	-
235	437665.42	3289636.44	Картометрический метод	1.00	-
236	437645.68	3289612.40	Картометрический метод	1.00	-
237	437625.80	3289588.14	Картометрический метод	1.00	-
238	437618.33	3289566.52	Картометрический метод	1.00	-
239	437613.95	3289542.11	Картометрический метод	1.00	-
240	437612.99	3289506.69	Картометрический метод	1.00	-
241	437617.08	3289471.53	Картометрический метод	1.00	-
242	437628.25	3289434.77	Картометрический метод	1.00	-
243	437645.78	3289401.18	Картометрический метод	1.00	-
244	437672.23	3289369.52	Картометрический метод	1.00	-
245	437690.83	3289353.32	Картометрический метод	1.00	-

2. Сведения о характерных точках границ объекта					
Обозначение характерных точек границ	Координаты, м		Метод определения координат характерной точки	Средняя квадратическая погрешность положения характерной точки (Mt), м	Описание обозначения точки на местности (при наличии)
	X	Y			
1	2	3	4	5	6
246	437814.60	3289253.23	Картометрический метод	1.00	-
247	437818.60	3289257.87	Картометрический метод	1.00	-
248	437927.08	3289169.83	Картометрический метод	1.00	-
249	438019.32	3289093.58	Картометрический метод	1.00	-
250	438025.37	3289087.25	Картометрический метод	1.00	-
251	438211.06	3288941.00	Картометрический метод	1.00	-
252	438223.68	3288956.45	Картометрический метод	1.00	-
253	438237.60	3288973.74	Картометрический метод	1.00	-
254	438275.39	3289020.04	Картометрический метод	1.00	-
255	438322.95	3289082.57	Картометрический метод	1.00	-
256	438329.04	3289090.58	Картометрический метод	1.00	-
257	438219.79	3289179.63	Картометрический метод	1.00	-
258	438160.33	3289231.88	Картометрический метод	1.00	-
259	438053.58	3289324.07	Картометрический метод	1.00	-
260	438059.50	3289331.55	Картометрический метод	1.00	-
261	438098.04	3289297.32	Картометрический метод	1.00	-
262	438135.81	3289263.75	Картометрический метод	1.00	-
263	438222.07	3289189.97	Картометрический метод	1.00	-
264	438230.05	3289183.18	Картометрический метод	1.00	-
265	438271.97	3289149.38	Картометрический метод	1.00	-
266	438334.56	3289097.83	Картометрический метод	1.00	-
267	438338.20	3289094.82	Картометрический метод	1.00	-
268	438372.74	3289069.71	Картометрический метод	1.00	-
269	438380.73	3289063.79	Картометрический метод	1.00	-
270	438385.78	3289063.22	Картометрический метод	1.00	-

2. Сведения о характерных точках границ объекта					
Обозначение характерных точек границ	Координаты, м		Метод определения координат характерной точки	Средняя квадратическая погрешность положения характерной точки (Mt), м	Описание обозначения точки на местности (при наличии)
	X	Y			
1	2	3	4	5	6
271	438398.61	3289063.62	Картометрический метод	1.00	-
272	438409.36	3289067.31	Картометрический метод	1.00	-
273	438419.09	3289075.76	Картометрический метод	1.00	-
274	438490.93	3289164.53	Картометрический метод	1.00	-
275	438657.08	3289367.15	Картометрический метод	1.00	-
276	438508.02	3289495.66	Картометрический метод	1.00	-
277	438504.49	3289491.27	Картометрический метод	1.00	-
278	438496.33	3289481.10	Картометрический метод	1.00	-
279	438489.00	3289486.64	Картометрический метод	1.00	-
280	438474.83	3289469.37	Картометрический метод	1.00	-
281	438474.83	3289469.36	Картометрический метод	1.00	-
282	438410.41	3289390.82	Картометрический метод	1.00	-
283	438399.86	3289398.89	Картометрический метод	1.00	-
284	438396.49	3289401.46	Картометрический метод	1.00	-
285	438392.60	3289404.53	Картометрический метод	1.00	-
286	438396.38	3289409.33	Картометрический метод	1.00	-
287	438394.02	3289411.18	Картометрический метод	1.00	-
288	438438.94	3289468.04	Картометрический метод	1.00	-
289	438442.34	3289472.34	Картометрический метод	1.00	-
290	438392.69	3289510.71	Картометрический метод	1.00	-
291	438396.50	3289515.35	Картометрический метод	1.00	-
292	438385.04	3289524.64	Картометрический метод	1.00	-
293	438385.05	3289524.66	Картометрический метод	1.00	-
294	438397.00	3289539.38	Картометрический метод	1.00	-
295	438373.92	3289557.54	Картометрический метод	1.00	-

2. Сведения о характерных точках границ объекта					
Обозначение характерных точек границ	Координаты, м		Метод определения координат характерной точки	Средняя квадратическая погрешность положения характерной точки (Mt), м	Описание обозначения точки на местности (при наличии)
	X	Y			
1	2	3	4	5	6
296	438334.27	3289588.66	Картометрический метод	1.00	-
297	438314.89	3289563.61	Картометрический метод	1.00	-
298	438310.98	3289566.43	Картометрический метод	1.00	-
299	438248.89	3289487.93	Картометрический метод	1.00	-
300	438190.56	3289533.86	Картометрический метод	1.00	-
301	438196.60	3289542.58	Картометрический метод	1.00	-
302	438176.01	3289558.92	Картометрический метод	1.00	-
303	438172.01	3289562.26	Картометрический метод	1.00	-
304	438158.25	3289544.56	Картометрический метод	1.00	-
305	438157.69	3289545.03	Картометрический метод	1.00	-
306	438149.42	3289551.94	Картометрический метод	1.00	-
307	438146.31	3289554.54	Картометрический метод	1.00	-
308	438129.19	3289568.84	Картометрический метод	1.00	-
309	438138.29	3289580.85	Картометрический метод	1.00	-
310	438090.83	3289618.65	Картометрический метод	1.00	-
311	438085.10	3289622.52	Картометрический метод	1.00	-
312	438069.36	3289633.15	Картометрический метод	1.00	-
313	437977.17	3289695.43	Картометрический метод	1.00	-
314	438001.46	3289727.19	Картометрический метод	1.00	-
315	438001.99	3289727.92	Картометрический метод	1.00	-
316	438015.14	3289718.77	Картометрический метод	1.00	-
317	438088.60	3289663.57	Картометрический метод	1.00	-
318	438112.32	3289692.02	Картометрический метод	1.00	-
319	438147.50	3289734.23	Картометрический метод	1.00	-
320	438197.92	3289694.81	Картометрический метод	1.00	-

2. Сведения о характерных точках границ объекта					
Обозначение характерных точек границ	Координаты, м		Метод определения координат характерной точки	Средняя квадратическая погрешность положения характерной точки (Mt), м	Описание обозначения точки на местности (при наличии)
	X	Y			
1	2	3	4	5	6
321	438223.61	3289727.39	Картометрический метод	1.00	-
322	438214.75	3289734.33	Картометрический метод	1.00	-
323	438211.65	3289737.04	Картометрический метод	1.00	-
324	438205.36	3289741.98	Картометрический метод	1.00	-
325	438074.68	3289844.64	Картометрический метод	1.00	-
326	438058.00	3289855.24	Картометрический метод	1.00	-
327	438054.03	3289856.02	Картометрический метод	1.00	-
328	437966.89	3289913.07	Картометрический метод	1.00	-
329	437962.93	3289914.04	Картометрический метод	1.00	-
330	437956.03	3289914.09	Картометрический метод	1.00	-
331	437950.56	3289934.10	Картометрический метод	1.00	-
332	437944.53	3289956.12	Картометрический метод	1.00	-
333	437940.98	3289958.39	Картометрический метод	1.00	-
334	437943.14	3289961.19	Картометрический метод	1.00	-
335	437986.76	3290017.55	Картометрический метод	1.00	-
336	438029.58	3289981.37	Картометрический метод	1.00	-
337	438050.80	3289956.24	Картометрический метод	1.00	-
338	438037.05	3289926.06	Картометрический метод	1.00	-
339	438070.83	3289901.04	Картометрический метод	1.00	-
340	438147.09	3289847.64	Картометрический метод	1.00	-
341	438157.58	3289841.00	Картометрический метод	1.00	-
342	438144.34	3289825.56	Картометрический метод	1.00	-
343	438175.47	3289798.87	Картометрический метод	1.00	-
344	438208.65	3289770.42	Картометрический метод	1.00	-
345	438215.59	3289779.09	Картометрический метод	1.00	-

2. Сведения о характерных точках границ объекта					
Обозначение характерных точек границ	Координаты, м		Метод определения координат характерной точки	Средняя квадратическая погрешность положения характерной точки (Mt), м	Описание обозначения точки на местности (при наличии)
	X	Y			
1	2	3	4	5	6
346	438227.49	3289769.23	Картометрический метод	1.00	-
347	438234.37	3289777.24	Картометрический метод	1.00	-
348	438260.18	3289755.19	Картометрический метод	1.00	-
349	438334.53	3289692.67	Картометрический метод	1.00	-
350	438353.07	3289714.72	Картометрический метод	1.00	-
351	438373.80	3289738.11	Картометрический метод	1.00	-
352	438395.03	3289762.06	Картометрический метод	1.00	-
353	438394.96	3289762.12	Картометрический метод	1.00	-
354	438408.95	3289778.82	Картометрический метод	1.00	-
355	438420.67	3289792.49	Картометрический метод	1.00	-
356	438419.75	3289793.22	Картометрический метод	1.00	-
357	438391.95	3289815.20	Картометрический метод	1.00	-
358	438422.59	3289854.04	Картометрический метод	1.00	-
359	438428.43	3289849.70	Картометрический метод	1.00	-
360	438402.94	3289816.74	Картометрический метод	1.00	-
361	438428.14	3289797.26	Картометрический метод	1.00	-
362	438453.53	3289794.39	Картометрический метод	1.00	-
363	438471.23	3289815.52	Картометрический метод	1.00	-
364	438481.77	3289806.60	Картометрический метод	1.00	-
365	438454.81	3289772.82	Картометрический метод	1.00	-
366	438448.15	3289778.44	Картометрический метод	1.00	-
367	438445.60	3289775.20	Картометрический метод	1.00	-
368	438437.24	3289781.83	Картометрический метод	1.00	-
369	438430.35	3289785.86	Картометрический метод	1.00	-
370	438427.03	3289786.45	Картометрический метод	1.00	-

2. Сведения о характерных точках границ объекта					
Обозначение характерных точек границ	Координаты, м		Метод определения координат характерной точки	Средняя квадратическая погрешность положения характерной точки (Mt), м	Описание обозначения точки на местности (при наличии)
	X	Y			
1	2	3	4	5	6
371	438423.82	3289784.87	Картометрический метод	1.00	-
372	438401.22	3289757.31	Картометрический метод	1.00	-
373	438395.34	3289750.13	Картометрический метод	1.00	-
374	438377.29	3289728.13	Картометрический метод	1.00	-
375	438345.13	3289688.96	Картометрический метод	1.00	-
376	438422.81	3289627.16	Картометрический метод	1.00	-
377	438441.79	3289610.98	Картометрический метод	1.00	-
378	438661.25	3289418.84	Картометрический метод	1.00	-
379	438667.27	3289412.71	Картометрический метод	1.00	-
380	438691.19	3289392.41	Картометрический метод	1.00	-
381	438874.85	3289612.96	Картометрический метод	1.00	-
382	438872.56	3289634.24	Картометрический метод	1.00	-
383	438803.53	3289706.59	Картометрический метод	1.00	-
384	438752.19	3289760.40	Картометрический метод	1.00	-
385	438731.47	3289782.12	Картометрический метод	1.00	-
386	438721.62	3289762.53	Картометрический метод	1.00	-
387	438710.50	3289768.54	Картометрический метод	1.00	-
388	438676.92	3289787.03	Картометрический метод	1.00	-
389	438619.43	3289817.89	Картометрический метод	1.00	-
390	438323.89	3289976.42	Картометрический метод	1.00	-
391	438320.74	3289987.45	Картометрический метод	1.00	-
392	438301.85	3289998.92	Картометрический метод	1.00	-
393	438302.34	3290010.47	Картометрический метод	1.00	-
394	438297.25	3290011.59	Картометрический метод	1.00	-
395	438256.91	3290032.31	Картометрический метод	1.00	-

2. Сведения о характерных точках границ объекта					
Обозначение характерных точек границ	Координаты, м		Метод определения координат характерной точки	Средняя квадратическая погрешность положения характерной точки (Mt), м	Описание обозначения точки на местности (при наличии)
	X	Y			
1	2	3	4	5	6
396	438233.49	3290044.52	Картометрический метод	1.00	-
397	438206.80	3290058.45	Картометрический метод	1.00	-
398	438033.28	3290148.95	Картометрический метод	1.00	-
399	438018.34	3290121.00	Картометрический метод	1.00	-
400	437939.51	3290163.96	Картометрический метод	1.00	-
401	437916.94	3290174.29	Картометрический метод	1.00	-
402	437820.47	3290218.43	Картометрический метод	1.00	-
403	437778.02	3290231.43	Картометрический метод	1.00	-
404	437778.42	3290232.21	Картометрический метод	1.00	-
405	437785.75	3290246.63	Картометрический метод	1.00	-
406	437786.93	3290248.95	Картометрический метод	1.00	-
407	437776.62	3290253.88	Картометрический метод	1.00	-
408	437778.93	3290258.62	Картометрический метод	1.00	-
409	437779.21	3290258.50	Картометрический метод	1.00	-
410	437790.97	3290281.28	Картометрический метод	1.00	-
411	437788.67	3290282.54	Картометрический метод	1.00	-
412	437779.12	3290287.90	Картометрический метод	1.00	-
413	437776.75	3290289.25	Картометрический метод	1.00	-
414	437782.08	3290299.35	Картометрический метод	1.00	-
415	437795.92	3290324.00	Картометрический метод	1.00	-
416	437740.92	3290356.39	Картометрический метод	1.00	-
417	437741.92	3290359.03	Картометрический метод	1.00	-
418	437737.16	3290361.95	Картометрический метод	1.00	-
419	437736.30	3290361.57	Картометрический метод	1.00	-
420	437734.96	3290356.78	Картометрический метод	1.00	-

2. Сведения о характерных точках границ объекта					
Обозначение характерных точек границ	Координаты, м		Метод определения координат характерной точки	Средняя квадратическая погрешность положения характерной точки (Mt), м	Описание обозначения точки на местности (при наличии)
	X	Y			
1	2	3	4	5	6
421	437730.11	3290348.84	Картометрический метод	1.00	-
422	437727.13	3290343.06	Картометрический метод	1.00	-
423	437699.23	3290359.56	Картометрический метод	1.00	-
424	437684.55	3290364.95	Картометрический метод	1.00	-
425	437656.86	3290375.12	Картометрический метод	1.00	-
426	437656.14	3290375.64	Картометрический метод	1.00	-
427	437559.06	3290445.20	Картометрический метод	1.00	-
428	437553.60	3290438.71	Картометрический метод	1.00	-
429	437552.68	3290439.49	Картометрический метод	1.00	-
430	437541.10	3290449.04	Картометрический метод	1.00	-
431	437543.18	3290452.11	Картометрический метод	1.00	-
432	437531.02	3290459.58	Картометрический метод	1.00	-
433	437507.41	3290477.91	Картометрический метод	1.00	-
434	437496.83	3290484.24	Картометрический метод	1.00	-
435	437467.76	3290497.60	Картометрический метод	1.00	-
138	437454.38	3290482.73	Картометрический метод	1.00	-
436	437328.01	3290283.80	Картометрический метод	1.00	-
437	437362.81	3290257.86	Картометрический метод	1.00	-
438	437339.32	3290225.47	Картометрический метод	1.00	-
439	437323.08	3290174.88	Картометрический метод	1.00	-
440	437310.56	3290136.59	Картометрический метод	1.00	-
441	437304.61	3290135.75	Картометрический метод	1.00	-
442	437290.42	3290124.56	Картометрический метод	1.00	-
443	437234.43	3290067.94	Картометрический метод	1.00	-
444	437230.39	3290063.66	Картометрический метод	1.00	-

2. Сведения о характерных точках границ объекта					
Обозначение характерных точек границ	Координаты, м		Метод определения координат характерной точки	Средняя квадратическая погрешность положения характерной точки (Mt), м	Описание обозначения точки на местности (при наличии)
	X	Y			
1	2	3	4	5	6
445	437209.63	3290046.28	Картометрический метод	1.00	-
446	437065.16	3289862.67	Картометрический метод	1.00	-
447	437061.55	3289865.86	Картометрический метод	1.00	-
448	436963.48	3289739.51	Картометрический метод	1.00	-
449	436947.64	3289720.28	Картометрический метод	1.00	-
450	436951.20	3289717.57	Картометрический метод	1.00	-
451	436946.11	3289711.58	Картометрический метод	1.00	-
452	436940.68	3289704.98	Картометрический метод	1.00	-
453	436938.46	3289706.56	Картометрический метод	1.00	-
454	436933.95	3289700.73	Картометрический метод	1.00	-
455	436931.47	3289697.33	Картометрический метод	1.00	-
456	436928.83	3289694.05	Картометрический метод	1.00	-
457	436886.78	3289641.29	Картометрический метод	1.00	-
458	436864.26	3289612.80	Картометрический метод	1.00	-
459	436852.25	3289622.09	Картометрический метод	1.00	-
460	436816.65	3289627.61	Картометрический метод	1.00	-
461	436785.85	3289611.31	Картометрический метод	1.00	-
462	436820.92	3289583.12	Картометрический метод	1.00	-
463	436814.31	3289575.67	Картометрический метод	1.00	-
464	436915.24	3289495.71	Картометрический метод	1.00	-
465	437040.79	3289396.71	Картометрический метод	1.00	-
466	437256.21	3289226.63	Картометрический метод	1.00	-
467	437519.73	3289018.49	Картометрический метод	1.00	-
468	437627.08	3288933.10	Картометрический метод	1.00	-
469	437787.15	3288807.56	Картометрический метод	1.00	-

2. Сведения о характерных точках границ объекта					
Обозначение характерных точек границ	Координаты, м		Метод определения координат характерной точки	Средняя квадратическая погрешность положения характерной точки (Mt), м	Описание обозначения точки на местности (при наличии)
	X	Y			
1	2	3	4	5	6
470	437904.98	3288712.37	Картометрический метод	1.00	-
471	438013.95	3288624.45	Картометрический метод	1.00	-
472	438021.16	3288616.69	Картометрический метод	1.00	-
473	438030.53	3288609.49	Картометрический метод	1.00	-
474	438151.64	3288753.65	Картометрический метод	1.00	-
475	437966.49	3288904.19	Картометрический метод	1.00	-
476	437903.35	3288829.33	Картометрический метод	1.00	-
477	437761.86	3288948.78	Картометрический метод	1.00	-
478	437833.77	3289035.86	Картометрический метод	1.00	-
479	437750.74	3289107.51	Картометрический метод	1.00	-
480	437759.82	3289118.43	Картометрический метод	1.00	-
481	437842.81	3289046.81	Картометрический метод	1.00	-
482	437927.71	3289149.63	Картометрический метод	1.00	-
483	437871.68	3289188.88	Картометрический метод	1.00	-
484	437737.33	3289298.20	Картометрический метод	1.00	-
485	437739.88	3289302.45	Картометрический метод	1.00	-
486	437742.01	3289305.91	Картометрический метод	1.00	-
487	437697.64	3289337.56	Картометрический метод	1.00	-
488	437659.23	3289363.86	Картометрический метод	1.00	-
489	437640.18	3289386.00	Картометрический метод	1.00	-
490	437623.70	3289411.90	Картометрический метод	1.00	-
491	437610.78	3289441.41	Картометрический метод	1.00	-
492	437604.09	3289465.40	Картометрический метод	1.00	-
493	437599.22	3289502.80	Картометрический метод	1.00	-
494	437599.72	3289539.98	Картометрический метод	1.00	-

2. Сведения о характерных точках границ объекта					
Обозначение характерных точек границ	Координаты, м		Метод определения координат характерной точки	Средняя квадратическая погрешность положения характерной точки (Mt), м	Описание обозначения точки на местности (при наличии)
	X	Y			
1	2	3	4	5	6
495	437606.90	3289577.91	Картометрический метод	1.00	-
496	437619.76	3289607.77	Картометрический метод	1.00	-
497	437638.00	3289635.67	Картометрический метод	1.00	-
498	437645.08	3289642.86	Картометрический метод	1.00	-
499	437666.68	3289664.81	Картометрический метод	1.00	-
500	437690.36	3289683.05	Картометрический метод	1.00	-
501	437719.05	3289714.60	Картометрический метод	1.00	-
502	437722.16	3289714.20	Картометрический метод	1.00	-
503	437731.52	3289715.33	Картометрический метод	1.00	-
504	437734.08	3289718.45	Картометрический метод	1.00	-
505	437768.00	3289746.29	Картометрический метод	1.00	-
506	437797.52	3289778.61	Картометрический метод	1.00	-
507	437817.35	3289803.54	Картометрический метод	1.00	-
508	437843.31	3289848.30	Картометрический метод	1.00	-
509	437787.63	3289893.86	Картометрический метод	1.00	-
510	437784.54	3289896.40	Картометрический метод	1.00	-
511	437835.55	3289978.49	Картометрический метод	1.00	-
512	437821.63	3289986.38	Картометрический метод	1.00	-
513	437813.63	3289991.51	Картометрический метод	1.00	-
514	437804.87	3289997.33	Картометрический метод	1.00	-
515	437817.38	3290017.60	Картометрический метод	1.00	-
516	437738.46	3290065.37	Картометрический метод	1.00	-
517	437646.58	3290121.00	Картометрический метод	1.00	-
518	437567.40	3290169.44	Картометрический метод	1.00	-
519	437538.41	3290187.17	Картометрический метод	1.00	-

2. Сведения о характерных точках границ объекта					
Обозначение характерных точек границ	Координаты, м		Метод определения координат характерной точки	Средняя квадратическая погрешность положения характерной точки (Mt), м	Описание обозначения точки на местности (при наличии)
	X	Y			
1	2	3	4	5	6
520	437538.57	3290187.43	Картометрический метод	1.00	-
521	437505.81	3290206.66	Картометрический метод	1.00	-
522	437502.36	3290208.69	Картометрический метод	1.00	-
523	437490.02	3290190.44	Картометрический метод	1.00	-
524	437481.87	3290195.58	Картометрический метод	1.00	-
525	437475.95	3290199.32	Картометрический метод	1.00	-
526	437482.90	3290210.86	Картометрический метод	1.00	-
527	437477.94	3290214.04	Картометрический метод	1.00	-
528	437471.31	3290202.99	Картометрический метод	1.00	-
529	437431.86	3290229.17	Картометрический метод	1.00	-
530	437392.48	3290255.31	Картометрический метод	1.00	-
531	437398.15	3290264.91	Картометрический метод	1.00	-
532	437394.29	3290267.38	Картометрический метод	1.00	-
533	437388.86	3290258.17	Картометрический метод	1.00	-
534	437384.63	3290260.84	Картометрический метод	1.00	-
535	437361.62	3290275.39	Картометрический метод	1.00	-
536	437363.52	3290278.59	Картометрический метод	1.00	-
537	437346.33	3290288.80	Картометрический метод	1.00	-
538	437335.28	3290295.15	Картометрический метод	1.00	-
436	437328.01	3290283.80	Картометрический метод	1.00	-
539	437635.64	3288946.24	Картометрический метод	1.00	-
540	437792.93	3288822.74	Картометрический метод	1.00	-
541	437811.47	3288846.34	Картометрический метод	1.00	-
542	437654.17	3288969.83	Картометрический метод	1.00	-
539	437635.64	3288946.24	Картометрический метод	1.00	-

2. Сведения о характерных точках границ объекта					
Обозначение характерных точек границ	Координаты, м		Метод определения координат характерной точки	Средняя квадратическая погрешность положения характерной точки (Mt), м	Описание обозначения точки на местности (при наличии)
	X	Y			
1	2	3	4	5	6
543	434090.93	3293583.18	Картометрический метод	1.00	-
544	434154.69	3293465.54	Картометрический метод	1.00	-
545	434152.69	3293463.91	Картометрический метод	1.00	-
546	434117.51	3293431.55	Картометрический метод	1.00	-
547	434114.44	3293428.49	Картометрический метод	1.00	-
548	434039.75	3293380.74	Картометрический метод	1.00	-
549	434025.54	3293371.60	Картометрический метод	1.00	-
550	434013.84	3293375.62	Картометрический метод	1.00	-
551	433850.07	3293234.28	Картометрический метод	1.00	-
552	433834.92	3293221.21	Картометрический метод	1.00	-
553	433797.28	3293188.73	Картометрический метод	1.00	-
554	433774.41	3293169.00	Картометрический метод	1.00	-
555	433686.84	3293093.47	Картометрический метод	1.00	-
556	433695.92	3293080.97	Картометрический метод	1.00	-
557	433696.19	3293081.17	Картометрический метод	1.00	-
558	433763.86	3292991.19	Картометрический метод	1.00	-
559	433691.40	3292943.86	Картометрический метод	1.00	-
560	433696.20	3292942.09	Картометрический метод	1.00	-
561	433699.05	3292943.36	Картометрический метод	1.00	-
562	433703.93	3292939.49	Картометрический метод	1.00	-
563	433699.54	3292924.56	Картометрический метод	1.00	-
564	433730.59	3292909.56	Картометрический метод	1.00	-
565	433738.87	3292926.68	Картометрический метод	1.00	-
566	433777.21	3292943.88	Картометрический метод	1.00	-
567	433781.21	3292945.55	Картометрический метод	1.00	-

2. Сведения о характерных точках границ объекта					
Обозначение характерных точек границ	Координаты, м		Метод определения координат характерной точки	Средняя квадратическая погрешность положения характерной точки (Mt), м	Описание обозначения точки на местности (при наличии)
	X	Y			
1	2	3	4	5	6
568	433781.82	3292945.94	Картометрический метод	1.00	-
569	433834.60	3292871.43	Картометрический метод	1.00	-
570	433834.29	3292858.08	Картометрический метод	1.00	-
571	433838.62	3292840.76	Картометрический метод	1.00	-
572	433834.87	3292836.07	Картометрический метод	1.00	-
573	433831.11	3292831.35	Картометрический метод	1.00	-
574	433827.27	3292826.63	Картометрический метод	1.00	-
575	433833.46	3292821.68	Картометрический метод	1.00	-
576	433824.54	3292810.59	Картометрический метод	1.00	-
577	433871.96	3292773.41	Картометрический метод	1.00	-
578	433880.70	3292766.78	Картометрический метод	1.00	-
579	433874.41	3292760.15	Картометрический метод	1.00	-
580	433866.55	3292750.77	Картометрический метод	1.00	-
581	433872.78	3292746.54	Картометрический метод	1.00	-
582	433932.51	3292706.62	Картометрический метод	1.00	-
583	433942.67	3292719.73	Картометрический метод	1.00	-
584	433941.87	3292720.34	Картометрический метод	1.00	-
585	433946.83	3292726.63	Картометрический метод	1.00	-
586	433953.87	3292721.07	Картометрический метод	1.00	-
587	433953.27	3292720.27	Картометрический метод	1.00	-
588	433948.95	3292714.56	Картометрический метод	1.00	-
589	433939.42	3292701.97	Картометрический метод	1.00	-
590	433960.14	3292688.03	Картометрический метод	1.00	-
591	433968.11	3292699.78	Картометрический метод	1.00	-
592	433961.67	3292704.91	Картометрический метод	1.00	-

2. Сведения о характерных точках границ объекта					
Обозначение характерных точек границ	Координаты, м		Метод определения координат характерной точки	Средняя квадратическая погрешность положения характерной точки (Mt), м	Описание обозначения точки на местности (при наличии)
	X	Y			
1	2	3	4	5	6
593	433983.51	3292733.24	Картометрический метод	1.00	-
594	433989.74	3292728.54	Картометрический метод	1.00	-
595	434028.59	3292780.21	Картометрический метод	1.00	-
596	434028.60	3292780.24	Картометрический метод	1.00	-
597	433978.23	3292818.88	Картометрический метод	1.00	-
598	433918.96	3292864.36	Картометрический метод	1.00	-
599	433924.41	3292873.71	Картометрический метод	1.00	-
600	434205.37	3292822.87	Картометрический метод	1.00	-
601	434205.37	3292822.84	Картометрический метод	1.00	-
602	434236.08	3292817.28	Картометрический метод	1.00	-
603	434258.66	3292813.19	Картометрический метод	1.00	-
604	434307.02	3292804.27	Картометрический метод	1.00	-
605	434307.67	3292804.15	Картометрический метод	1.00	-
606	434307.69	3292804.32	Картометрический метод	1.00	-
607	434322.86	3292801.58	Картометрический метод	1.00	-
608	434323.44	3292801.48	Картометрический метод	1.00	-
609	434323.31	3292803.46	Картометрический метод	1.00	-
610	434323.78	3292807.84	Картометрический метод	1.00	-
611	434324.38	3292813.44	Картометрический метод	1.00	-
612	434327.24	3292819.36	Картометрический метод	1.00	-
613	434372.87	3292794.11	Картометрический метод	1.00	-
614	434389.91	3292771.50	Картометрический метод	1.00	-
615	434393.92	3292766.18	Картометрический метод	1.00	-
616	434445.46	3292732.65	Картометрический метод	1.00	-
617	434505.53	3292798.76	Картометрический метод	1.00	-

2. Сведения о характерных точках границ объекта					
Обозначение характерных точек границ	Координаты, м		Метод определения координат характерной точки	Средняя квадратическая погрешность положения характерной точки (Mt), м	Описание обозначения точки на местности (при наличии)
	X	Y			
1	2	3	4	5	6
618	434523.87	3292818.95	Картометрический метод	1.00	-
619	434549.74	3292849.47	Картометрический метод	1.00	-
620	434550.75	3292854.92	Картометрический метод	1.00	-
621	434570.68	3292962.06	Картометрический метод	1.00	-
622	434530.36	3292969.15	Картометрический метод	1.00	-
623	434539.98	3293022.83	Картометрический метод	1.00	-
624	434558.67	3293138.60	Картометрический метод	1.00	-
625	434602.08	3293130.98	Картометрический метод	1.00	-
626	434607.17	3293157.51	Картометрический метод	1.00	-
627	434626.91	3293259.25	Картометрический метод	1.00	-
628	434664.28	3293451.80	Картометрический метод	1.00	-
629	434671.18	3293487.35	Картометрический метод	1.00	-
630	434595.75	3293499.65	Картометрический метод	1.00	-
631	434604.72	3293546.48	Картометрический метод	1.00	-
632	434312.33	3293572.79	Картометрический метод	1.00	-
633	434302.09	3293573.43	Картометрический метод	1.00	-
634	434089.91	3293586.72	Картометрический метод	1.00	-
543	434090.93	3293583.18	Картометрический метод	1.00	-
635	439480.54	3293467.27	Картометрический метод	1.00	-
636	439481.85	3293414.69	Картометрический метод	1.00	-
637	439487.09	3293203.98	Картометрический метод	1.00	-
638	439507.61	3293204.42	Картометрический метод	1.00	-
639	439512.96	3293138.80	Картометрический метод	1.00	-
640	439521.46	3293034.49	Картометрический метод	1.00	-
641	439556.52	3293036.03	Картометрический метод	1.00	-

2. Сведения о характерных точках границ объекта					
Обозначение характерных точек границ	Координаты, м		Метод определения координат характерной точки	Средняя квадратическая погрешность положения характерной точки (Mt), м	Описание обозначения точки на местности (при наличии)
	X	Y			
1	2	3	4	5	6
642	439556.17	3293005.03	Картометрический метод	1.00	-
643	439543.39	3292994.88	Картометрический метод	1.00	-
644	439528.37	3292994.29	Картометрический метод	1.00	-
645	439531.96	3292961.18	Картометрический метод	1.00	-
646	439537.40	3292793.98	Картометрический метод	1.00	-
647	439549.42	3292793.69	Картометрический метод	1.00	-
648	439549.94	3292790.12	Картометрический метод	1.00	-
649	439551.15	3292787.94	Картометрический метод	1.00	-
650	439553.13	3292786.71	Картометрический метод	1.00	-
651	439611.02	3292784.80	Картометрический метод	1.00	-
652	439738.68	3292780.61	Картометрический метод	1.00	-
653	439813.84	3292778.14	Картометрический метод	1.00	-
654	439804.64	3292759.31	Картометрический метод	1.00	-
655	439803.43	3292756.81	Картометрический метод	1.00	-
656	439801.71	3292753.22	Картометрический метод	1.00	-
657	439792.57	3292734.22	Картометрический метод	1.00	-
658	439768.10	3292683.79	Картометрический метод	1.00	-
659	439746.65	3292636.90	Картометрический метод	1.00	-
660	439771.66	3292675.95	Картометрический метод	1.00	-
661	439773.96	3292680.95	Картометрический метод	1.00	-
662	439786.05	3292705.90	Картометрический метод	1.00	-
663	439798.42	3292731.41	Картометрический метод	1.00	-
664	439810.48	3292756.47	Картометрический метод	1.00	-
665	439820.14	3292776.98	Картометрический метод	1.00	-
666	440029.22	3292768.13	Картометрический метод	1.00	-

2. Сведения о характерных точках границ объекта					
Обозначение характерных точек границ	Координаты, м		Метод определения координат характерной точки	Средняя квадратическая погрешность положения характерной точки (Mt), м	Описание обозначения точки на местности (при наличии)
	X	Y			
1	2	3	4	5	6
667	440029.23	3292768.13	Картометрический метод	1.00	-
668	440095.62	3292763.11	Картометрический метод	1.00	-
669	440146.92	3292763.80	Картометрический метод	1.00	-
670	440155.38	3292763.40	Картометрический метод	1.00	-
671	440161.12	3292763.04	Картометрический метод	1.00	-
672	440180.93	3292761.81	Картометрический метод	1.00	-
673	440194.35	3292762.89	Картометрический метод	1.00	-
674	440224.75	3292762.20	Картометрический метод	1.00	-
675	440236.04	3292761.41	Картометрический метод	1.00	-
676	440236.78	3292763.86	Картометрический метод	1.00	-
677	440236.71	3292779.19	Картометрический метод	1.00	-
678	440236.45	3292831.84	Картометрический метод	1.00	-
679	440117.48	3292836.05	Картометрический метод	1.00	-
680	440088.68	3292842.59	Картометрический метод	1.00	-
681	440046.72	3292852.12	Картометрический метод	1.00	-
682	440040.50	3292853.08	Картометрический метод	1.00	-
683	440018.59	3292856.17	Картометрический метод	1.00	-
684	440020.51	3292864.34	Картометрический метод	1.00	-
685	440020.63	3292864.95	Картометрический метод	1.00	-
686	440024.08	3292882.13	Картометрический метод	1.00	-
687	440021.71	3292882.71	Картометрический метод	1.00	-
688	440032.96	3292951.48	Картометрический метод	1.00	-
689	440038.64	3292950.64	Картометрический метод	1.00	-
690	440042.65	3292974.98	Картометрический метод	1.00	-
691	440036.88	3292976.04	Картометрический метод	1.00	-

2. Сведения о характерных точках границ объекта					
Обозначение характерных точек границ	Координаты, м		Метод определения координат характерной точки	Средняя квадратическая погрешность положения характерной точки (Mt), м	Описание обозначения точки на местности (при наличии)
	X	Y			
1	2	3	4	5	6
692	440037.41	3292981.61	Картометрический метод	1.00	-
693	440038.27	3292986.10	Картометрический метод	1.00	-
694	440041.20	3293010.32	Картометрический метод	1.00	-
695	440045.22	3293042.41	Картометрический метод	1.00	-
696	440046.21	3293051.52	Картометрический метод	1.00	-
697	440143.02	3293043.51	Картометрический метод	1.00	-
698	440169.59	3293042.14	Картометрический метод	1.00	-
699	440171.43	3293069.56	Картометрический метод	1.00	-
700	440174.28	3293102.27	Картометрический метод	1.00	-
701	440174.41	3293103.92	Картометрический метод	1.00	-
702	440147.45	3293108.97	Картометрический метод	1.00	-
703	440140.27	3293122.08	Картометрический метод	1.00	-
704	440137.20	3293127.69	Картометрический метод	1.00	-
705	440128.06	3293131.18	Картометрический метод	1.00	-
706	440083.24	3293148.26	Картометрический метод	1.00	-
707	440074.70	3293147.84	Картометрический метод	1.00	-
708	440062.39	3293138.12	Картометрический метод	1.00	-
709	440058.39	3293132.13	Картометрический метод	1.00	-
710	440055.91	3293128.40	Картометрический метод	1.00	-
711	440045.28	3293126.59	Картометрический метод	1.00	-
712	440040.35	3293136.18	Картометрический метод	1.00	-
713	440038.93	3293149.79	Картометрический метод	1.00	-
714	440032.19	3293166.77	Картометрический метод	1.00	-
715	440022.83	3293179.99	Картометрический метод	1.00	-
716	439987.17	3293211.09	Картометрический метод	1.00	-

2. Сведения о характерных точках границ объекта					
Обозначение характерных точек границ	Координаты, м		Метод определения координат характерной точки	Средняя квадратическая погрешность положения характерной точки (Mt), м	Описание обозначения точки на местности (при наличии)
	X	Y			
1	2	3	4	5	6
717	439964.53	3293221.07	Картометрический метод	1.00	-
718	439950.91	3293236.87	Картометрический метод	1.00	-
719	439948.33	3293239.86	Картометрический метод	1.00	-
720	439931.36	3293256.44	Картометрический метод	1.00	-
721	439888.65	3293286.38	Картометрический метод	1.00	-
722	439870.39	3293297.60	Картометрический метод	1.00	-
723	439867.33	3293299.48	Картометрический метод	1.00	-
724	439846.07	3293314.16	Картометрический метод	1.00	-
725	439821.32	3293331.24	Картометрический метод	1.00	-
726	439799.58	3293347.00	Картометрический метод	1.00	-
727	439783.05	3293362.78	Картометрический метод	1.00	-
728	439770.16	3293368.33	Картометрический метод	1.00	-
729	439769.48	3293368.82	Картометрический метод	1.00	-
730	439737.87	3293388.04	Картометрический метод	1.00	-
731	439721.52	3293397.98	Картометрический метод	1.00	-
732	439720.06	3293399.11	Картометрический метод	1.00	-
733	439687.65	3293424.07	Картометрический метод	1.00	-
734	439677.80	3293429.34	Картометрический метод	1.00	-
735	439600.63	3293460.46	Картометрический метод	1.00	-
736	439480.25	3293478.93	Картометрический метод	1.00	-
635	439480.54	3293467.27	Картометрический метод	1.00	-
737	439692.26	3293050.54	Картометрический метод	1.00	-
738	439612.52	3293088.88	Картометрический метод	1.00	-
739	439610.46	3293081.46	Картометрический метод	1.00	-
740	439599.23	3293040.99	Картометрический метод	1.00	-

2. Сведения о характерных точках границ объекта					
Обозначение характерных точек границ	Координаты, м		Метод определения координат характерной точки	Средняя квадратическая погрешность положения характерной точки (Mt), м	Описание обозначения точки на местности (при наличии)
	X	Y			
1	2	3	4	5	6
741	439693.91	3293004.48	Картометрический метод	1.00	-
742	439706.17	3293003.43	Картометрический метод	1.00	-
743	439732.93	3293008.02	Картометрический метод	1.00	-
744	439739.70	3293009.18	Картометрический метод	1.00	-
745	439749.40	3293080.12	Картометрический метод	1.00	-
746	439719.48	3293091.56	Картометрический метод	1.00	-
747	439715.49	3293093.09	Картометрический метод	1.00	-
737	439692.26	3293050.54	Картометрический метод	1.00	-
748	435146.08	3293489.79	Картометрический метод	1.00	-
749	435140.43	3293484.21	Картометрический метод	1.00	-
750	435128.42	3293472.38	Картометрический метод	1.00	-
751	435113.88	3293457.62	Картометрический метод	1.00	-
752	435107.75	3293455.60	Картометрический метод	1.00	-
753	435106.07	3293453.69	Картометрический метод	1.00	-
754	435096.31	3293431.86	Картометрический метод	1.00	-
755	435087.98	3293436.15	Картометрический метод	1.00	-
756	435068.59	3293393.68	Картометрический метод	1.00	-
757	435062.79	3293381.62	Картометрический метод	1.00	-
758	435016.23	3293329.77	Картометрический метод	1.00	-
759	435006.93	3293332.22	Картометрический метод	1.00	-
760	434993.71	3293312.24	Картометрический метод	1.00	-
761	434992.58	3293310.53	Картометрический метод	1.00	-
762	435004.47	3293303.51	Картометрический метод	1.00	-
763	435031.70	3293283.48	Картометрический метод	1.00	-
764	435049.70	3293271.37	Картометрический метод	1.00	-

2. Сведения о характерных точках границ объекта					
Обозначение характерных точек границ	Координаты, м		Метод определения координат характерной точки	Средняя квадратическая погрешность положения характерной точки (Mt), м	Описание обозначения точки на местности (при наличии)
	X	Y			
1	2	3	4	5	6
765	435053.50	3293268.81	Картометрический метод	1.00	-
766	435068.70	3293262.15	Картометрический метод	1.00	-
767	435120.22	3293238.32	Картометрический метод	1.00	-
768	435120.29	3293238.37	Картометрический метод	1.00	-
769	435137.81	3293231.27	Картометрический метод	1.00	-
770	435144.46	3293229.38	Картометрический метод	1.00	-
771	435147.49	3293227.93	Картометрический метод	1.00	-
772	435149.68	3293232.85	Картометрический метод	1.00	-
773	435216.70	3293212.71	Картометрический метод	1.00	-
774	435216.69	3293210.00	Картометрический метод	1.00	-
775	435218.42	3293208.29	Картометрический метод	1.00	-
776	435231.62	3293205.25	Картометрический метод	1.00	-
777	435231.59	3293206.63	Картометрический метод	1.00	-
778	435234.89	3293242.24	Картометрический метод	1.00	-
779	435228.39	3293275.06	Картометрический метод	1.00	-
780	435238.51	3293310.64	Картометрический метод	1.00	-
781	435295.78	3293287.96	Картометрический метод	1.00	-
782	435319.84	3293270.74	Картометрический метод	1.00	-
783	435329.16	3293267.23	Картометрический метод	1.00	-
784	435419.41	3293243.38	Картометрический метод	1.00	-
785	435420.27	3293246.70	Картометрический метод	1.00	-
786	435424.11	3293261.62	Картометрический метод	1.00	-
787	435475.23	3293245.36	Картометрический метод	1.00	-
788	435472.99	3293236.67	Картометрический метод	1.00	-
789	435548.77	3293217.96	Картометрический метод	1.00	-

2. Сведения о характерных точках границ объекта					
Обозначение характерных точек границ	Координаты, м		Метод определения координат характерной точки	Средняя квадратическая погрешность положения характерной точки (Mt), м	Описание обозначения точки на местности (при наличии)
	X	Y			
1	2	3	4	5	6
790	435544.33	3293204.71	Картометрический метод	1.00	-
791	435536.00	3293175.43	Картометрический метод	1.00	-
792	435564.91	3293168.99	Картометрический метод	1.00	-
793	435558.31	3293138.93	Картометрический метод	1.00	-
794	435563.83	3293137.48	Картометрический метод	1.00	-
795	435584.98	3293133.00	Картометрический метод	1.00	-
796	435584.60	3293131.23	Картометрический метод	1.00	-
797	435590.54	3293129.99	Картометрический метод	1.00	-
798	435591.00	3293131.75	Картометрический метод	1.00	-
799	435612.02	3293127.36	Картометрический метод	1.00	-
800	435641.12	3293121.43	Картометрический метод	1.00	-
801	435641.32	3293121.95	Картометрический метод	1.00	-
802	435647.52	3293120.85	Картометрический метод	1.00	-
803	435647.40	3293120.31	Картометрический метод	1.00	-
804	435652.34	3293119.17	Картометрический метод	1.00	-
805	435652.16	3293118.31	Картометрический метод	1.00	-
806	435691.26	3293106.65	Картометрический метод	1.00	-
807	435690.86	3293105.21	Картометрический метод	1.00	-
808	435849.48	3293068.05	Картометрический метод	1.00	-
809	435850.25	3293070.51	Картометрический метод	1.00	-
810	435916.87	3293284.06	Картометрический метод	1.00	-
811	435921.76	3293316.71	Картометрический метод	1.00	-
812	435921.95	3293323.41	Картометрический метод	1.00	-
813	435921.46	3293329.07	Картометрический метод	1.00	-
814	435879.66	3293351.76	Картометрический метод	1.00	-

2. Сведения о характерных точках границ объекта					
Обозначение характерных точек границ	Координаты, м		Метод определения координат характерной точки	Средняя квадратическая погрешность положения характерной точки (Mt), м	Описание обозначения точки на местности (при наличии)
	X	Y			
1	2	3	4	5	6
815	435627.97	3293410.69	Картометрический метод	1.00	-
816	435475.86	3293426.02	Картометрический метод	1.00	-
817	435458.38	3293427.78	Картометрический метод	1.00	-
818	435359.32	3293420.14	Картометрический метод	1.00	-
819	435317.41	3293424.15	Картометрический метод	1.00	-
820	435310.65	3293427.37	Картометрический метод	1.00	-
821	435308.49	3293430.49	Картометрический метод	1.00	-
822	435302.71	3293432.09	Картометрический метод	1.00	-
823	435272.94	3293441.01	Картометрический метод	1.00	-
824	435243.33	3293455.25	Картометрический метод	1.00	-
825	435236.90	3293458.35	Картометрический метод	1.00	-
826	435215.71	3293472.12	Картометрический метод	1.00	-
827	435173.65	3293497.62	Картометрический метод	1.00	-
828	435157.44	3293504.29	Картометрический метод	1.00	-
748	435146.08	3293489.79	Картометрический метод	1.00	-
829	435194.05	3293267.82	Картометрический метод	1.00	-
830	435198.00	3293265.71	Картометрический метод	1.00	-
831	435190.42	3293244.18	Картометрический метод	1.00	-
832	435194.09	3293242.68	Картометрический метод	1.00	-
833	435217.43	3293235.72	Картометрический метод	1.00	-
834	435224.20	3293259.45	Картометрический метод	1.00	-
835	435215.56	3293263.73	Картометрический метод	1.00	-
836	435215.39	3293271.28	Картометрический метод	1.00	-
837	435198.35	3293278.70	Картометрический метод	1.00	-
829	435194.05	3293267.82	Картометрический метод	1.00	-

2. Сведения о характерных точках границ объекта					
Обозначение характерных точек границ	Координаты, м		Метод определения координат характерной точки	Средняя квадратическая погрешность положения характерной точки (Mt), м	Описание обозначения точки на местности (при наличии)
	X	Y			
1	2	3	4	5	6
838	432795.70	3292151.97	Картометрический метод	1.00	-
839	432802.69	3292095.79	Картометрический метод	1.00	-
840	432794.59	3292057.32	Картометрический метод	1.00	-
841	432793.40	3292054.67	Картометрический метод	1.00	-
842	432792.91	3292053.62	Картометрический метод	1.00	-
843	432784.36	3292035.54	Картометрический метод	1.00	-
844	432789.39	3292032.57	Картометрический метод	1.00	-
845	432782.50	3291999.86	Картометрический метод	1.00	-
846	432793.18	3291994.16	Картометрический метод	1.00	-
847	432798.47	3291991.33	Картометрический метод	1.00	-
848	432797.82	3291976.98	Картометрический метод	1.00	-
849	432798.98	3291963.45	Картометрический метод	1.00	-
850	432798.47	3291952.33	Картометрический метод	1.00	-
851	432798.58	3291941.05	Картометрический метод	1.00	-
852	432799.24	3291933.72	Картометрический метод	1.00	-
853	432799.35	3291931.86	Картометрический метод	1.00	-
854	432799.87	3291923.73	Картометрический метод	1.00	-
855	432801.54	3291915.53	Картометрический метод	1.00	-
856	432802.46	3291906.01	Картометрический метод	1.00	-
857	432814.43	3291901.66	Картометрический метод	1.00	-
858	432825.29	3291897.73	Картометрический метод	1.00	-
859	433031.69	3291798.90	Картометрический метод	1.00	-
860	433034.91	3291805.20	Картометрический метод	1.00	-
861	433041.61	3291802.79	Картометрический метод	1.00	-
862	433041.70	3291802.75	Картометрический метод	1.00	-

2. Сведения о характерных точках границ объекта					
Обозначение характерных точек границ	Координаты, м		Метод определения координат характерной точки	Средняя квадратическая погрешность положения характерной точки (Mt), м	Описание обозначения точки на местности (при наличии)
	X	Y			
1	2	3	4	5	6
863	433091.82	3291784.66	Картометрический метод	1.00	-
864	433095.42	3291791.66	Картометрический метод	1.00	-
865	433097.43	3291790.74	Картометрический метод	1.00	-
866	433100.31	3291797.02	Картометрический метод	1.00	-
867	433107.44	3291794.31	Картометрический метод	1.00	-
868	433119.11	3291789.85	Картометрический метод	1.00	-
869	433129.97	3291785.71	Картометрический метод	1.00	-
870	433155.54	3291775.96	Картометрический метод	1.00	-
871	433155.83	3291776.77	Картометрический метод	1.00	-
872	433175.31	3291769.67	Картометрический метод	1.00	-
873	433192.90	3291763.26	Картометрический метод	1.00	-
874	433193.64	3291762.96	Картометрический метод	1.00	-
875	433222.07	3291751.56	Картометрический метод	1.00	-
876	433222.08	3291751.56	Картометрический метод	1.00	-
877	433244.58	3291742.54	Картометрический метод	1.00	-
878	433260.44	3291736.18	Картометрический метод	1.00	-
879	433258.11	3291731.25	Картометрический метод	1.00	-
880	433271.32	3291724.18	Картометрический метод	1.00	-
881	433274.53	3291730.12	Картометрический метод	1.00	-
882	433293.01	3291764.20	Картометрический метод	1.00	-
883	433301.28	3291780.23	Картометрический метод	1.00	-
884	433311.65	3291800.60	Картометрический метод	1.00	-
885	433314.60	3291806.39	Картометрический метод	1.00	-
886	433320.81	3291818.61	Картометрический метод	1.00	-
887	433159.10	3291921.55	Картометрический метод	1.00	-

2. Сведения о характерных точках границ объекта					
Обозначение характерных точек границ	Координаты, м		Метод определения координат характерной точки	Средняя квадратическая погрешность положения характерной точки (Mt), м	Описание обозначения точки на местности (при наличии)
	X	Y			
1	2	3	4	5	6
888	433128.56	3291935.28	Картометрический метод	1.00	-
889	433038.93	3291975.61	Картометрический метод	1.00	-
890	433061.24	3292009.38	Картометрический метод	1.00	-
891	432791.20	3292188.17	Картометрический метод	1.00	-
838	432795.70	3292151.97	Картометрический метод	1.00	-
892	439248.80	3293372.77	Картометрический метод	1.00	-
893	439181.65	3293346.60	Картометрический метод	1.00	-
894	439141.16	3293327.86	Картометрический метод	1.00	-
895	439115.21	3293316.30	Картометрический метод	1.00	-
896	439114.34	3293314.63	Картометрический метод	1.00	-
897	439113.80	3293312.02	Картометрический метод	1.00	-
898	439131.37	3293206.95	Картометрический метод	1.00	-
899	439117.57	3293167.16	Картометрический метод	1.00	-
900	439094.40	3293152.40	Картометрический метод	1.00	-
901	439083.77	3293146.57	Картометрический метод	1.00	-
902	439081.15	3293144.31	Картометрический метод	1.00	-
903	439079.82	3293141.51	Картометрический метод	1.00	-
904	439079.91	3293136.99	Картометрический метод	1.00	-
905	439128.54	3292895.26	Картометрический метод	1.00	-
906	439160.22	3292867.77	Картометрический метод	1.00	-
907	439168.64	3292768.13	Картометрический метод	1.00	-
908	439238.32	3292774.02	Картометрический метод	1.00	-
909	439238.11	3292776.84	Картометрический метод	1.00	-
910	439238.08	3292777.25	Картометрический метод	1.00	-
911	439236.76	3292794.12	Картометрический метод	1.00	-

2. Сведения о характерных точках границ объекта					
Обозначение характерных точек границ	Координаты, м		Метод определения координат характерной точки	Средняя квадратическая погрешность положения характерной точки (Mt), м	Описание обозначения точки на местности (при наличии)
	X	Y			
1	2	3	4	5	6
912	439229.99	3292873.67	Картометрический метод	1.00	-
913	439230.03	3292873.75	Картометрический метод	1.00	-
914	439237.87	3292874.98	Картометрический метод	1.00	-
915	439290.78	3292883.25	Картометрический метод	1.00	-
916	439284.93	3292959.27	Картометрический метод	1.00	-
917	439282.98	3292968.15	Картометрический метод	1.00	-
918	439263.92	3293199.09	Картометрический метод	1.00	-
919	439263.50	3293235.32	Картометрический метод	1.00	-
920	439268.82	3293239.67	Картометрический метод	1.00	-
921	439295.03	3293254.32	Картометрический метод	1.00	-
922	439345.00	3293262.06	Картометрический метод	1.00	-
923	439339.24	3293353.64	Картометрический метод	1.00	-
924	439337.35	3293385.59	Картометрический метод	1.00	-
925	439337.91	3293397.64	Картометрический метод	1.00	-
892	439248.80	3293372.77	Картометрический метод	1.00	-
926	433407.17	3290830.27	Картометрический метод	1.00	-
927	433367.68	3290812.61	Картометрический метод	1.00	-
928	433340.96	3290795.85	Картометрический метод	1.00	-
929	433333.67	3290802.26	Картометрический метод	1.00	-
930	433294.70	3290833.52	Картометрический метод	1.00	-
931	433281.11	3290815.82	Картометрический метод	1.00	-
932	433269.54	3290800.75	Картометрический метод	1.00	-
933	433260.25	3290802.83	Картометрический метод	1.00	-
934	433255.86	3290803.82	Картометрический метод	1.00	-
935	433219.54	3290813.16	Картометрический метод	1.00	-

2. Сведения о характерных точках границ объекта					
Обозначение характерных точек границ	Координаты, м		Метод определения координат характерной точки	Средняя квадратическая погрешность положения характерной точки (Mt), м	Описание обозначения точки на местности (при наличии)
	X	Y			
1	2	3	4	5	6
936	433215.23	3290807.68	Картометрический метод	1.00	-
937	433184.94	3290773.77	Картометрический метод	1.00	-
938	433184.93	3290763.68	Картометрический метод	1.00	-
939	433166.54	3290742.49	Картометрический метод	1.00	-
940	433155.93	3290741.28	Картометрический метод	1.00	-
941	433134.15	3290763.87	Картометрический метод	1.00	-
942	433123.06	3290751.11	Картометрический метод	1.00	-
943	433142.98	3290729.85	Картометрический метод	1.00	-
944	433134.24	3290724.42	Картометрический метод	1.00	-
945	433133.23	3290724.93	Картометрический метод	1.00	-
946	433128.51	3290720.93	Картометрический метод	1.00	-
947	433125.77	3290719.06	Картометрический метод	1.00	-
948	433107.17	3290702.21	Картометрический метод	1.00	-
949	433083.54	3290686.57	Картометрический метод	1.00	-
950	433078.36	3290683.14	Картометрический метод	1.00	-
951	433045.40	3290655.25	Картометрический метод	1.00	-
952	433051.57	3290648.54	Картометрический метод	1.00	-
953	433055.51	3290613.73	Картометрический метод	1.00	-
954	433053.79	3290585.45	Картометрический метод	1.00	-
955	433050.08	3290573.62	Картометрический метод	1.00	-
956	433096.24	3290529.73	Картометрический метод	1.00	-
957	433255.25	3290509.74	Картометрический метод	1.00	-
958	433304.68	3290570.02	Картометрический метод	1.00	-
959	433422.03	3290728.79	Картометрический метод	1.00	-
960	433484.57	3290809.24	Картометрический метод	1.00	-

2. Сведения о характерных точках границ объекта					
Обозначение характерных точек границ	Координаты, м		Метод определения координат характерной точки	Средняя квадратическая погрешность положения характерной точки (Mt), м	Описание обозначения точки на местности (при наличии)
	X	Y			
1	2	3	4	5	6
961	433437.18	3290844.28	Картометрический метод	1.00	-
926	433407.17	3290830.27	Картометрический метод	1.00	-
962	434789.51	3292192.09	Картометрический метод	1.00	-
963	434778.07	3292187.49	Картометрический метод	1.00	-
964	434762.60	3292181.27	Картометрический метод	1.00	-
965	434745.83	3292174.53	Картометрический метод	1.00	-
966	434745.76	3292174.50	Картометрический метод	1.00	-
967	434745.52	3292174.13	Картометрический метод	1.00	-
968	434743.89	3292171.60	Картометрический метод	1.00	-
969	434726.63	3292144.85	Картометрический метод	1.00	-
970	434724.33	3292141.29	Картометрический метод	1.00	-
971	434707.82	3292115.74	Картометрический метод	1.00	-
972	434712.76	3292111.70	Картометрический метод	1.00	-
973	434694.24	3292084.44	Картометрический метод	1.00	-
974	434693.94	3292084.01	Картометрический метод	1.00	-
975	434692.28	3292085.08	Картометрический метод	1.00	-
976	434690.67	3292082.59	Картометрический метод	1.00	-
977	434674.42	3292057.37	Картометрический метод	1.00	-
978	434672.23	3292053.98	Картометрический метод	1.00	-
979	434673.74	3292053.00	Картометрический метод	1.00	-
980	434673.51	3292052.60	Картометрический метод	1.00	-
981	434673.32	3292052.71	Картометрический метод	1.00	-
982	434664.64	3292036.94	Картометрический метод	1.00	-
983	434664.82	3292036.83	Картометрический метод	1.00	-
984	434660.45	3292028.30	Картометрический метод	1.00	-

2. Сведения о характерных точках границ объекта					
Обозначение характерных точек границ	Координаты, м		Метод определения координат характерной точки	Средняя квадратическая погрешность положения характерной точки (Mt), м	Описание обозначения точки на местности (при наличии)
	X	Y			
1	2	3	4	5	6
985	434658.53	3292024.57	Картометрический метод	1.00	-
986	434666.88	3292019.63	Картометрический метод	1.00	-
987	434670.51	3292018.03	Картометрический метод	1.00	-
988	434692.39	3291999.94	Картометрический метод	1.00	-
989	434718.16	3291979.31	Картометрический метод	1.00	-
990	434742.40	3291959.90	Картометрический метод	1.00	-
991	434747.80	3291966.55	Картометрический метод	1.00	-
992	434750.90	3291970.52	Картометрический метод	1.00	-
993	434753.62	3291974.25	Картометрический метод	1.00	-
994	434759.42	3291982.12	Картометрический метод	1.00	-
995	434773.85	3291970.95	Картометрический метод	1.00	-
996	434766.76	3291962.63	Картометрический метод	1.00	-
997	434766.77	3291962.61	Картометрический метод	1.00	-
998	434768.30	3291960.76	Картометрический метод	1.00	-
999	434768.11	3291960.53	Картометрический метод	1.00	-
1000	434764.74	3291956.42	Картометрический метод	1.00	-
1001	434769.68	3291952.35	Картометрический метод	1.00	-
1002	434761.98	3291943.11	Картометрический метод	1.00	-
1003	434760.31	3291941.10	Картометрический метод	1.00	-
1004	434757.95	3291938.25	Картометрический метод	1.00	-
1005	434757.06	3291937.18	Картометрический метод	1.00	-
1006	434759.12	3291935.57	Картометрический метод	1.00	-
1007	434781.82	3291917.89	Картометрический метод	1.00	-
1008	434797.17	3291906.22	Картометрический метод	1.00	-
1009	434801.18	3291905.33	Картометрический метод	1.00	-

2. Сведения о характерных точках границ объекта					
Обозначение характерных точек границ	Координаты, м		Метод определения координат характерной точки	Средняя квадратическая погрешность положения характерной точки (Mt), м	Описание обозначения точки на местности (при наличии)
	X	Y			
1	2	3	4	5	6
1010	434846.64	3291866.48	Картометрический метод	1.00	-
1011	434855.34	3291855.83	Картометрический метод	1.00	-
1012	434861.25	3291848.59	Картометрический метод	1.00	-
1013	434860.25	3291847.83	Картометрический метод	1.00	-
1014	434863.99	3291843.40	Картометрический метод	1.00	-
1015	434889.47	3291812.42	Картометрический метод	1.00	-
1016	434943.28	3291740.82	Картометрический метод	1.00	-
1017	434942.68	3291740.29	Картометрический метод	1.00	-
1018	434947.71	3291734.37	Картометрический метод	1.00	-
1019	434948.34	3291734.85	Картометрический метод	1.00	-
1020	434969.98	3291707.31	Картометрический метод	1.00	-
1021	434981.76	3291715.51	Картометрический метод	1.00	-
1022	434974.14	3291726.91	Картометрический метод	1.00	-
1023	434983.90	3291733.45	Картометрический метод	1.00	-
1024	435033.62	3291765.02	Картометрический метод	1.00	-
1025	435009.07	3291852.60	Картометрический метод	1.00	-
1026	434989.11	3291922.12	Картометрический метод	1.00	-
1027	434985.21	3291935.04	Картометрический метод	1.00	-
1028	434981.36	3291947.83	Картометрический метод	1.00	-
1029	434970.66	3291941.63	Картометрический метод	1.00	-
1030	434961.19	3291936.14	Картометрический метод	1.00	-
1031	434944.25	3291926.32	Картометрический метод	1.00	-
1032	434939.76	3291923.65	Картометрический метод	1.00	-
1033	434957.18	3291901.44	Картометрический метод	1.00	-
1034	434945.79	3291889.44	Картометрический метод	1.00	-

2. Сведения о характерных точках границ объекта					
Обозначение характерных точек границ	Координаты, м		Метод определения координат характерной точки	Средняя квадратическая погрешность положения характерной точки (Mt), м	Описание обозначения точки на местности (при наличии)
	X	Y			
1	2	3	4	5	6
1035	434932.41	3291900.13	Картометрический метод	1.00	-
1036	434921.00	3291909.25	Картометрический метод	1.00	-
1037	434914.33	3291914.93	Картометрический метод	1.00	-
1038	434904.33	3291923.44	Картометрический метод	1.00	-
1039	434904.74	3291924.07	Картометрический метод	1.00	-
1040	434897.10	3291931.53	Картометрический метод	1.00	-
1041	434909.86	3291947.05	Картометрический метод	1.00	-
1042	434950.70	3291996.90	Картометрический метод	1.00	-
1043	434958.41	3292002.51	Картометрический метод	1.00	-
1044	434955.47	3292008.64	Картометрический метод	1.00	-
1045	434952.54	3292012.85	Картометрический метод	1.00	-
1046	434934.17	3292045.02	Картометрический метод	1.00	-
1047	434908.96	3292084.78	Картометрический метод	1.00	-
1048	434883.61	3292121.73	Картометрический метод	1.00	-
1049	434864.32	3292143.72	Картометрический метод	1.00	-
1050	434852.22	3292154.85	Картометрический метод	1.00	-
1051	434797.68	3292195.65	Картометрический метод	1.00	-
962	434789.51	3292192.09	Картометрический метод	1.00	-
1052	438911.49	3293184.66	Картометрический метод	1.00	-
1053	438902.99	3293169.18	Картометрический метод	1.00	-
1054	438896.05	3293156.17	Картометрический метод	1.00	-
1055	438897.63	3293150.38	Картометрический метод	1.00	-
1056	438921.95	3293110.48	Картометрический метод	1.00	-
1057	438917.32	3293111.14	Картометрический метод	1.00	-
1058	438899.86	3293101.53	Картометрический метод	1.00	-

2. Сведения о характерных точках границ объекта					
Обозначение характерных точек границ	Координаты, м		Метод определения координат характерной точки	Средняя квадратическая погрешность положения характерной точки (Mt), м	Описание обозначения точки на местности (при наличии)
	X	Y			
1	2	3	4	5	6
1059	438885.17	3293094.93	Картометрический метод	1.00	-
1060	438840.51	3293067.97	Картометрический метод	1.00	-
1061	438859.91	3293038.10	Картометрический метод	1.00	-
1062	438875.21	3293014.43	Картометрический метод	1.00	-
1063	438895.66	3292984.73	Картометрический метод	1.00	-
1064	438892.24	3292982.65	Картометрический метод	1.00	-
1065	438921.44	3292934.64	Картометрический метод	1.00	-
1066	438919.59	3292933.38	Картометрический метод	1.00	-
1067	438947.39	3292893.47	Картометрический метод	1.00	-
1068	438958.23	3292876.27	Картометрический метод	1.00	-
1069	438965.51	3292881.56	Картометрический метод	1.00	-
1070	438973.25	3292869.81	Картометрический метод	1.00	-
1071	438994.47	3292814.96	Картометрический метод	1.00	-
1072	439009.45	3292789.26	Картометрический метод	1.00	-
1073	439019.64	3292771.76	Картометрический метод	1.00	-
1074	439038.00	3292753.28	Картометрический метод	1.00	-
1075	439054.12	3292755.50	Картометрический метод	1.00	-
1076	439066.16	3292757.12	Картометрический метод	1.00	-
1077	439072.10	3292757.92	Картометрический метод	1.00	-
1078	439136.53	3292766.56	Картометрический метод	1.00	-
1079	439141.91	3292767.25	Картометрический метод	1.00	-
1080	439148.42	3292778.39	Картометрический метод	1.00	-
1081	439151.93	3292802.11	Картометрический метод	1.00	-
1082	439148.34	3292818.95	Картометрический метод	1.00	-
1083	439145.65	3292831.57	Картометрический метод	1.00	-

2. Сведения о характерных точках границ объекта					
Обозначение характерных точек границ	Координаты, м		Метод определения координат характерной точки	Средняя квадратическая погрешность положения характерной точки (Mt), м	Описание обозначения точки на местности (при наличии)
	X	Y			
1	2	3	4	5	6
1084	439130.33	3292861.13	Картометрический метод	1.00	-
1085	439094.44	3292919.32	Картометрический метод	1.00	-
1086	439089.21	3292927.80	Картометрический метод	1.00	-
1087	439089.19	3292927.83	Картометрический метод	1.00	-
1088	439073.15	3292944.57	Картометрический метод	1.00	-
1089	439068.91	3292948.99	Картометрический метод	1.00	-
1090	439066.11	3292951.83	Картометрический метод	1.00	-
1091	439064.50	3292953.22	Картометрический метод	1.00	-
1092	439061.70	3292956.24	Картометрический метод	1.00	-
1093	439053.75	3292963.35	Картометрический метод	1.00	-
1094	439039.15	3292976.27	Картометрический метод	1.00	-
1095	439026.67	3292983.31	Картометрический метод	1.00	-
1096	439020.50	3292986.10	Картометрический метод	1.00	-
1097	439016.05	3292985.68	Картометрический метод	1.00	-
1098	439013.14	3292984.37	Картометрический метод	1.00	-
1099	439010.25	3292989.89	Картометрический метод	1.00	-
1100	439009.50	3292991.53	Картометрический метод	1.00	-
1101	439029.13	3293001.08	Картометрический метод	1.00	-
1102	439039.92	3292991.03	Картометрический метод	1.00	-
1103	439045.12	3292985.72	Картометрический метод	1.00	-
1104	439063.67	3292967.75	Картометрический метод	1.00	-
1105	439100.08	3292932.71	Картометрический метод	1.00	-
1106	439102.69	3292930.48	Картометрический метод	1.00	-
1107	439104.51	3292929.70	Картометрический метод	1.00	-
1108	439105.64	3292930.10	Картометрический метод	1.00	-

2. Сведения о характерных точках границ объекта					
Обозначение характерных точек границ	Координаты, м		Метод определения координат характерной точки	Средняя квадратическая погрешность положения характерной точки (Mt), м	Описание обозначения точки на местности (при наличии)
	X	Y			
1	2	3	4	5	6
1109	439106.17	3292931.39	Картометрический метод	1.00	-
1110	439086.74	3293032.25	Картометрический метод	1.00	-
1111	439083.21	3293049.46	Картометрический метод	1.00	-
1112	439083.21	3293049.47	Картометрический метод	1.00	-
1113	439080.43	3293054.78	Картометрический метод	1.00	-
1114	439071.00	3293072.00	Картометрический метод	1.00	-
1115	439035.78	3293139.44	Картометрический метод	1.00	-
1116	439029.05	3293152.69	Картометрический метод	1.00	-
1117	439029.04	3293152.70	Картометрический метод	1.00	-
1118	439022.25	3293160.35	Картометрический метод	1.00	-
1119	438993.00	3293193.34	Картометрический метод	1.00	-
1120	438971.93	3293217.17	Картометрический метод	1.00	-
1052	438911.49	3293184.66	Картометрический метод	1.00	-
1121	433823.85	3293497.65	Картометрический метод	1.00	-
1122	433807.88	3293492.82	Картометрический метод	1.00	-
1123	433753.22	3293476.31	Картометрический метод	1.00	-
1124	433723.73	3293459.97	Картометрический метод	1.00	-
1125	433682.97	3293437.81	Картометрический метод	1.00	-
1126	433677.62	3293419.81	Картометрический метод	1.00	-
1127	433664.62	3293375.91	Картометрический метод	1.00	-
1128	433629.91	3293411.27	Картометрический метод	1.00	-
1129	433628.61	3293412.58	Картометрический метод	1.00	-
1130	433557.26	3293409.72	Картометрический метод	1.00	-
1131	433553.92	3293409.58	Картометрический метод	1.00	-
1132	433543.17	3293400.49	Картометрический метод	1.00	-

2. Сведения о характерных точках границ объекта					
Обозначение характерных точек границ	Координаты, м		Метод определения координат характерной точки	Средняя квадратическая погрешность положения характерной точки (Mt), м	Описание обозначения точки на местности (при наличии)
	X	Y			
1	2	3	4	5	6
1133	433450.02	3293315.35	Картометрический метод	1.00	-
1134	433506.77	3293254.55	Картометрический метод	1.00	-
1135	433532.01	3293227.96	Картометрический метод	1.00	-
1136	433552.87	3293205.98	Картометрический метод	1.00	-
1137	433554.93	3293203.81	Картометрический метод	1.00	-
1138	433577.44	3293179.44	Картометрический метод	1.00	-
1139	433578.10	3293174.82	Картометрический метод	1.00	-
1140	433556.81	3293152.83	Картометрический метод	1.00	-
1141	433511.71	3293106.24	Картометрический метод	1.00	-
1142	433496.06	3293090.49	Картометрический метод	1.00	-
1143	433487.32	3293085.16	Картометрический метод	1.00	-
1144	433460.06	3293057.99	Картометрический метод	1.00	-
1145	433450.68	3293052.56	Картометрический метод	1.00	-
1146	433468.18	3293043.24	Картометрический метод	1.00	-
1147	433467.60	3293048.05	Картометрический метод	1.00	-
1148	433466.94	3293051.61	Картометрический метод	1.00	-
1149	433476.70	3293061.91	Картометрический метод	1.00	-
1150	433485.56	3293070.88	Картометрический метод	1.00	-
1151	433500.71	3293086.54	Картометрический метод	1.00	-
1152	433508.60	3293094.62	Картометрический метод	1.00	-
1153	433582.10	3293169.80	Картометрический метод	1.00	-
1154	433586.83	3293171.29	Картометрический метод	1.00	-
1155	433594.98	3293164.31	Картометрический метод	1.00	-
1156	433596.19	3293163.29	Картометрический метод	1.00	-
1157	433612.63	3293149.26	Картометрический метод	1.00	-

2. Сведения о характерных точках границ объекта					
Обозначение характерных точек границ	Координаты, м		Метод определения координат характерной точки	Средняя квадратическая погрешность положения характерной точки (Mt), м	Описание обозначения точки на местности (при наличии)
	X	Y			
1	2	3	4	5	6
1158	433613.86	3293148.14	Картометрический метод	1.00	-
1159	433640.15	3293125.50	Картометрический метод	1.00	-
1160	433643.26	3293122.83	Картометрический метод	1.00	-
1161	433657.99	3293142.92	Картометрический метод	1.00	-
1162	433723.96	3293231.65	Картометрический метод	1.00	-
1163	433719.20	3293239.83	Картометрический метод	1.00	-
1164	433687.28	3293271.68	Картометрический метод	1.00	-
1165	433724.65	3293314.78	Картометрический метод	1.00	-
1166	433751.89	3293285.03	Картометрический метод	1.00	-
1167	433756.37	3293280.13	Картометрический метод	1.00	-
1168	433757.26	3293278.02	Картометрический метод	1.00	-
1169	433756.94	3293276.36	Картометрический метод	1.00	-
1170	433763.16	3293272.81	Картометрический метод	1.00	-
1171	433769.24	3293269.35	Картометрический метод	1.00	-
1172	433777.14	3293289.21	Картометрический метод	1.00	-
1173	433778.93	3293293.88	Картометрический метод	1.00	-
1174	433786.88	3293290.42	Картометрический метод	1.00	-
1175	433795.46	3293319.41	Картометрический метод	1.00	-
1176	433808.72	3293371.83	Картометрический метод	1.00	-
1177	433812.64	3293383.65	Картометрический метод	1.00	-
1178	433818.86	3293407.89	Картометрический метод	1.00	-
1179	433840.77	3293421.08	Картометрический метод	1.00	-
1180	433843.15	3293422.51	Картометрический метод	1.00	-
1181	433845.14	3293421.99	Картометрический метод	1.00	-
1182	433847.91	3293432.43	Картометрический метод	1.00	-

2. Сведения о характерных точках границ объекта					
Обозначение характерных точек границ	Координаты, м		Метод определения координат характерной точки	Средняя квадратическая погрешность положения характерной точки (Mt), м	Описание обозначения точки на местности (при наличии)
	X	Y			
1	2	3	4	5	6
1183	433831.70	3293436.72	Картометрический метод	1.00	-
1184	433834.74	3293445.06	Картометрический метод	1.00	-
1185	433837.15	3293451.71	Картометрический метод	1.00	-
1186	433851.76	3293489.13	Картометрический метод	1.00	-
1187	433839.21	3293500.58	Картометрический метод	1.00	-
1188	433837.68	3293501.99	Картометрический метод	1.00	-
1121	433823.85	3293497.65	Картометрический метод	1.00	-
1189	439255.63	3292744.62	Картометрический метод	1.00	-
1190	439137.46	3292740.38	Картометрический метод	1.00	-
1191	439078.81	3292731.78	Картометрический метод	1.00	-
1192	439047.14	3292727.14	Картометрический метод	1.00	-
1193	439046.68	3292727.07	Картометрический метод	1.00	-
1194	439036.56	3292725.59	Картометрический метод	1.00	-
1195	439033.13	3292724.61	Картометрический метод	1.00	-
1196	439031.11	3292723.29	Картометрический метод	1.00	-
1197	439029.83	3292721.44	Картометрический метод	1.00	-
1198	439029.12	3292720.04	Картометрический метод	1.00	-
1199	439028.58	3292717.72	Картометрический метод	1.00	-
1200	439032.51	3292483.24	Картометрический метод	1.00	-
1201	439024.76	3292483.38	Картометрический метод	1.00	-
1202	439023.40	3292503.48	Картометрический метод	1.00	-
1203	439023.37	3292503.96	Картометрический метод	1.00	-
1204	438993.81	3292503.49	Картометрический метод	1.00	-
1205	438939.65	3292503.73	Картометрический метод	1.00	-
1206	438902.38	3292503.92	Картометрический метод	1.00	-

2. Сведения о характерных точках границ объекта					
Обозначение характерных точек границ	Координаты, м		Метод определения координат характерной точки	Средняя квадратическая погрешность положения характерной точки (Mt), м	Описание обозначения точки на местности (при наличии)
	X	Y			
1	2	3	4	5	6
1207	438873.08	3292503.83	Картометрический метод	1.00	-
1208	438873.01	3292435.45	Картометрический метод	1.00	-
1209	438787.56	3292436.96	Картометрический метод	1.00	-
1210	438782.88	3292437.04	Картометрический метод	1.00	-
1211	438780.91	3292431.46	Картометрический метод	1.00	-
1212	438770.34	3292401.04	Картометрический метод	1.00	-
1213	438767.75	3292395.02	Картометрический метод	1.00	-
1214	438771.43	3292395.06	Картометрический метод	1.00	-
1215	438873.23	3292396.40	Картометрический метод	1.00	-
1216	438982.47	3292397.81	Картометрический метод	1.00	-
1217	438983.25	3292377.81	Картометрический метод	1.00	-
1218	439042.19	3292377.15	Картометрический метод	1.00	-
1219	439042.08	3292426.47	Картометрический метод	1.00	-
1220	439067.22	3292424.97	Картометрический метод	1.00	-
1221	439101.10	3292423.93	Картометрический метод	1.00	-
1222	439105.23	3292313.14	Картометрический метод	1.00	-
1223	439217.11	3292329.88	Картометрический метод	1.00	-
1224	439116.95	3292378.61	Картометрический метод	1.00	-
1225	439122.42	3292419.27	Картометрический метод	1.00	-
1226	439119.61	3292420.95	Картометрический метод	1.00	-
1227	439120.63	3292429.06	Картометрический метод	1.00	-
1228	439123.83	3292429.88	Картометрический метод	1.00	-
1229	439126.29	3292448.31	Картометрический метод	1.00	-
1230	439125.83	3292490.75	Картометрический метод	1.00	-
1231	439123.31	3292491.68	Картометрический метод	1.00	-

2. Сведения о характерных точках границ объекта					
Обозначение характерных точек границ	Координаты, м		Метод определения координат характерной точки	Средняя квадратическая погрешность положения характерной точки (Mt), м	Описание обозначения точки на местности (при наличии)
	X	Y			
1	2	3	4	5	6
1232	439123.06	3292499.79	Картометрический метод	1.00	-
1233	439125.81	3292501.45	Картометрический метод	1.00	-
1234	439125.81	3292552.49	Картометрический метод	1.00	-
1235	439127.58	3292603.63	Картометрический метод	1.00	-
1236	439123.58	3292605.29	Картометрический метод	1.00	-
1237	439123.90	3292613.12	Картометрический метод	1.00	-
1238	439127.79	3292614.67	Картометрический метод	1.00	-
1239	439129.96	3292646.31	Картометрический метод	1.00	-
1240	439137.94	3292645.90	Картометрический метод	1.00	-
1241	439172.05	3292647.92	Картометрический метод	1.00	-
1242	439233.53	3292649.02	Картометрический метод	1.00	-
1243	439246.21	3292648.40	Картометрический метод	1.00	-
1244	439261.77	3292680.87	Картометрический метод	1.00	-
1245	439273.28	3292704.62	Картометрический метод	1.00	-
1246	439279.94	3292718.45	Картометрический метод	1.00	-
1247	439282.65	3292724.07	Картометрический метод	1.00	-
1248	439275.11	3292726.67	Картометрический метод	1.00	-
1249	439274.93	3292730.94	Картометрический метод	1.00	-
1250	439274.39	3292745.30	Картометрический метод	1.00	-
1189	439255.63	3292744.62	Картометрический метод	1.00	-
1251	435332.91	3291719.30	Картометрический метод	1.00	-
1252	435298.46	3291711.50	Картометрический метод	1.00	-
1253	435303.79	3291682.77	Картометрический метод	1.00	-
1254	435286.68	3291678.79	Картометрический метод	1.00	-
1255	435283.34	3291678.12	Картометрический метод	1.00	-

2. Сведения о характерных точках границ объекта					
Обозначение характерных точек границ	Координаты, м		Метод определения координат характерной точки	Средняя квадратическая погрешность положения характерной точки (Mt), м	Описание обозначения точки на местности (при наличии)
	X	Y			
1	2	3	4	5	6
1256	435279.50	3291677.11	Картометрический метод	1.00	-
1257	435277.28	3291676.60	Картометрический метод	1.00	-
1258	435267.77	3291674.39	Картометрический метод	1.00	-
1259	435265.35	3291673.84	Картометрический метод	1.00	-
1260	435252.25	3291670.88	Картометрический метод	1.00	-
1261	435253.46	3291656.83	Картометрический метод	1.00	-
1262	435247.28	3291656.30	Картометрический метод	1.00	-
1263	435244.74	3291633.45	Картометрический метод	1.00	-
1264	435243.80	3291624.73	Картометрический метод	1.00	-
1265	435247.35	3291611.71	Картометрический метод	1.00	-
1266	435248.73	3291606.67	Картометрический метод	1.00	-
1267	435253.21	3291590.27	Картометрический метод	1.00	-
1268	435271.10	3291594.77	Картометрический метод	1.00	-
1269	435273.88	3291584.36	Картометрический метод	1.00	-
1270	435277.10	3291572.37	Картометрический метод	1.00	-
1271	435283.67	3291547.55	Картометрический метод	1.00	-
1272	435291.25	3291526.11	Картометрический метод	1.00	-
1273	435287.14	3291525.02	Картометрический метод	1.00	-
1274	435296.51	3291490.31	Картометрический метод	1.00	-
1275	435300.13	3291469.22	Картометрический метод	1.00	-
1276	435347.84	3291513.38	Картометрический метод	1.00	-
1277	435369.31	3291494.66	Картометрический метод	1.00	-
1278	435361.66	3291484.85	Картометрический метод	1.00	-
1279	435367.17	3291476.78	Картометрический метод	1.00	-
1280	435365.06	3291474.13	Картометрический метод	1.00	-

2. Сведения о характерных точках границ объекта					
Обозначение характерных точек границ	Координаты, м		Метод определения координат характерной точки	Средняя квадратическая погрешность положения характерной точки (Mt), м	Описание обозначения точки на местности (при наличии)
	X	Y			
1	2	3	4	5	6
1281	435345.89	3291445.69	Картометрический метод	1.00	-
1282	435334.62	3291428.97	Картометрический метод	1.00	-
1283	435342.80	3291416.14	Картометрический метод	1.00	-
1284	435343.88	3291414.45	Картометрический метод	1.00	-
1285	435344.62	3291413.29	Картометрический метод	1.00	-
1286	435342.23	3291411.04	Картометрический метод	1.00	-
1287	435333.66	3291424.44	Картометрический метод	1.00	-
1288	435316.54	3291400.75	Картометрический метод	1.00	-
1289	435310.87	3291392.90	Картометрический метод	1.00	-
1290	435314.81	3291383.34	Картометрический метод	1.00	-
1291	435310.80	3291375.99	Картометрический метод	1.00	-
1292	435310.68	3291369.82	Картометрический метод	1.00	-
1293	435319.51	3291350.24	Картометрический метод	1.00	-
1294	435369.11	3291374.88	Картометрический метод	1.00	-
1295	435364.91	3291381.47	Картометрический метод	1.00	-
1296	435359.74	3291389.58	Картометрический метод	1.00	-
1297	435356.72	3291394.32	Картометрический метод	1.00	-
1298	435356.47	3291394.72	Картометрический метод	1.00	-
1299	435374.81	3291406.29	Картометрический метод	1.00	-
1300	435373.74	3291407.98	Картометрический метод	1.00	-
1301	435372.14	3291410.51	Картометрический метод	1.00	-
1302	435365.21	3291421.50	Картометрический метод	1.00	-
1303	435379.55	3291430.54	Картометрический метод	1.00	-
1304	435384.63	3291433.74	Картометрический метод	1.00	-
1305	435384.63	3291433.73	Картометрический метод	1.00	-

2. Сведения о характерных точках границ объекта					
Обозначение характерных точек границ	Координаты, м		Метод определения координат характерной точки	Средняя квадратическая погрешность положения характерной точки (Mt), м	Описание обозначения точки на местности (при наличии)
	X	Y			
1	2	3	4	5	6
1306	435413.75	3291388.05	Картометрический метод	1.00	-
1307	435424.69	3291367.50	Картометрический метод	1.00	-
1308	435422.54	3291366.23	Картометрический метод	1.00	-
1309	435424.24	3291363.83	Картометрический метод	1.00	-
1310	435432.36	3291352.37	Картометрический метод	1.00	-
1311	435439.43	3291356.21	Картометрический метод	1.00	-
1312	435465.20	3291374.39	Картометрический метод	1.00	-
1313	435492.55	3291393.67	Картометрический метод	1.00	-
1314	435484.25	3291406.87	Картометрический метод	1.00	-
1315	435488.98	3291410.31	Картометрический метод	1.00	-
1316	435444.29	3291479.80	Картометрический метод	1.00	-
1317	435514.78	3291527.29	Картометрический метод	1.00	-
1318	435512.25	3291531.31	Картометрический метод	1.00	-
1319	435512.22	3291531.33	Картометрический метод	1.00	-
1320	435493.89	3291555.26	Картометрический метод	1.00	-
1321	435485.68	3291551.78	Картометрический метод	1.00	-
1322	435471.71	3291546.88	Картометрический метод	1.00	-
1323	435472.89	3291543.54	Картометрический метод	1.00	-
1324	435459.47	3291538.53	Картометрический метод	1.00	-
1325	435468.24	3291521.64	Картометрический метод	1.00	-
1326	435441.46	3291506.97	Картометрический метод	1.00	-
1327	435434.51	3291519.98	Картометрический метод	1.00	-
1328	435415.64	3291506.88	Картометрический метод	1.00	-
1329	435403.81	3291526.59	Картометрический метод	1.00	-
1330	435424.17	3291540.27	Картометрический метод	1.00	-

2. Сведения о характерных точках границ объекта					
Обозначение характерных точек границ	Координаты, м		Метод определения координат характерной точки	Средняя квадратическая погрешность положения характерной точки (Mt), м	Описание обозначения точки на местности (при наличии)
	X	Y			
1	2	3	4	5	6
1331	435422.06	3291547.80	Картометрический метод	1.00	-
1332	435415.29	3291571.74	Картометрический метод	1.00	-
1333	435414.21	3291577.79	Картометрический метод	1.00	-
1334	435412.76	3291585.79	Картометрический метод	1.00	-
1335	435414.63	3291586.22	Картометрический метод	1.00	-
1336	435404.99	3291624.79	Картометрический метод	1.00	-
1337	435387.90	3291700.59	Картометрический метод	1.00	-
1338	435385.88	3291709.17	Картометрический метод	1.00	-
1339	435382.27	3291725.05	Картометрический метод	1.00	-
1340	435381.83	3291727.73	Картометрический метод	1.00	-
1341	435379.44	3291729.85	Картометрический метод	1.00	-
1251	435332.91	3291719.30	Картометрический метод	1.00	-
1342	438077.76	3288381.20	Картометрический метод	1.00	-
1343	438353.23	3288159.28	Картометрический метод	1.00	-
1344	438362.52	3288172.29	Картометрический метод	1.00	-
1345	438362.10	3288175.85	Картометрический метод	1.00	-
1346	438357.85	3288184.02	Картометрический метод	1.00	-
1347	438356.04	3288191.95	Картометрический метод	1.00	-
1348	438359.20	3288211.75	Картометрический метод	1.00	-
1349	438404.33	3288274.92	Картометрический метод	1.00	-
1350	438325.88	3288335.85	Картометрический метод	1.00	-
1351	438206.42	3288430.33	Картометрический метод	1.00	-
1352	438192.22	3288443.91	Картометрический метод	1.00	-
1353	438165.16	3288464.55	Картометрический метод	1.00	-
1354	438149.18	3288475.76	Картометрический метод	1.00	-

2. Сведения о характерных точках границ объекта					
Обозначение характерных точек границ	Координаты, м		Метод определения координат характерной точки	Средняя квадратическая погрешность положения характерной точки (Mt), м	Описание обозначения точки на местности (при наличии)
	X	Y			
1	2	3	4	5	6
1342	438077.76	3288381.20	Картометрический метод	1.00	-
1355	434084.17	3290248.45	Картометрический метод	1.00	-
1356	434067.47	3290226.04	Картометрический метод	1.00	-
1357	434062.64	3290221.32	Картометрический метод	1.00	-
1358	434060.67	3290218.84	Картометрический метод	1.00	-
1359	434056.92	3290214.13	Картометрический метод	1.00	-
1360	434051.33	3290207.11	Картометрический метод	1.00	-
1361	434046.41	3290200.42	Картометрический метод	1.00	-
1362	434033.07	3290183.48	Картометрический метод	1.00	-
1363	434050.30	3290170.58	Картометрический метод	1.00	-
1364	434046.13	3290165.87	Картометрический метод	1.00	-
1365	434056.23	3290158.49	Картометрический метод	1.00	-
1366	434066.32	3290151.12	Картометрический метод	1.00	-
1367	434086.50	3290136.38	Картометрический метод	1.00	-
1368	434097.81	3290128.12	Картометрический метод	1.00	-
1369	434109.12	3290119.86	Картометрический метод	1.00	-
1370	434133.73	3290101.89	Картометрический метод	1.00	-
1371	434140.85	3290119.46	Картометрический метод	1.00	-
1372	434154.65	3290099.92	Картометрический метод	1.00	-
1373	434167.92	3290081.13	Картометрический метод	1.00	-
1374	434199.05	3290058.54	Картометрический метод	1.00	-
1375	434215.23	3290046.79	Картометрический метод	1.00	-
1376	434248.41	3290022.72	Картометрический метод	1.00	-
1377	434249.59	3290024.33	Картометрический метод	1.00	-
1378	434252.27	3290022.30	Картометрический метод	1.00	-

2. Сведения о характерных точках границ объекта					
Обозначение характерных точек границ	Координаты, м		Метод определения координат характерной точки	Средняя квадратическая погрешность положения характерной точки (Mt), м	Описание обозначения точки на местности (при наличии)
	X	Y			
1	2	3	4	5	6
1379	434263.91	3290013.49	Картометрический метод	1.00	-
1380	434268.59	3290010.14	Картометрический метод	1.00	-
1381	434291.68	3289993.80	Картометрический метод	1.00	-
1382	434295.47	3289999.48	Картометрический метод	1.00	-
1383	434326.37	3290045.74	Картометрический метод	1.00	-
1384	434304.74	3290061.91	Картометрический метод	1.00	-
1385	434292.73	3290070.90	Картометрический метод	1.00	-
1386	434279.93	3290080.49	Картометрический метод	1.00	-
1387	434267.92	3290089.47	Картометрический метод	1.00	-
1388	434255.91	3290098.46	Картометрический метод	1.00	-
1389	434243.90	3290107.45	Картометрический метод	1.00	-
1390	434232.12	3290116.26	Картометрический метод	1.00	-
1391	434251.29	3290141.89	Картометрический метод	1.00	-
1392	434252.64	3290148.18	Картометрический метод	1.00	-
1393	434280.67	3290189.08	Картометрический метод	1.00	-
1394	434219.56	3290234.68	Картометрический метод	1.00	-
1395	434194.06	3290201.60	Картометрический метод	1.00	-
1396	434173.72	3290217.77	Картометрический метод	1.00	-
1397	434118.85	3290261.40	Картометрический метод	1.00	-
1398	434103.15	3290273.67	Картометрический метод	1.00	-
1355	434084.17	3290248.45	Картометрический метод	1.00	-
1399	435632.86	3291644.64	Картометрический метод	1.00	-
1400	435603.62	3291620.09	Картометрический метод	1.00	-
1401	435603.61	3291620.10	Картометрический метод	1.00	-
1402	435577.04	3291598.03	Картометрический метод	1.00	-

2. Сведения о характерных точках границ объекта					
Обозначение характерных точек границ	Координаты, м		Метод определения координат характерной точки	Средняя квадратическая погрешность положения характерной точки (Mt), м	Описание обозначения точки на местности (при наличии)
	X	Y			
1	2	3	4	5	6
1403	435561.12	3291584.81	Картометрический метод	1.00	-
1404	435539.36	3291566.72	Картометрический метод	1.00	-
1405	435537.51	3291551.69	Картометрический метод	1.00	-
1406	435528.52	3291528.23	Картометрический метод	1.00	-
1407	435530.85	3291523.34	Картометрический метод	1.00	-
1408	435554.21	3291494.52	Картометрический метод	1.00	-
1409	435588.66	3291452.02	Картометрический метод	1.00	-
1410	435586.70	3291450.28	Картометрический метод	1.00	-
1411	435588.58	3291447.95	Картометрический метод	1.00	-
1412	435588.59	3291447.94	Картометрический метод	1.00	-
1413	435595.87	3291443.16	Картометрический метод	1.00	-
1414	435587.50	3291437.19	Картометрический метод	1.00	-
1415	435551.13	3291411.21	Картометрический метод	1.00	-
1416	435572.39	3291387.68	Картометрический метод	1.00	-
1417	435582.44	3291376.54	Картометрический метод	1.00	-
1418	435621.42	3291414.13	Картометрический метод	1.00	-
1419	435632.41	3291424.74	Картометрический метод	1.00	-
1420	435641.50	3291433.50	Картометрический метод	1.00	-
1421	435661.82	3291451.43	Картометрический метод	1.00	-
1422	435680.17	3291467.65	Картометрический метод	1.00	-
1423	435661.10	3291487.92	Картометрический метод	1.00	-
1424	435657.58	3291491.67	Картометрический метод	1.00	-
1425	435676.35	3291506.43	Картометрический метод	1.00	-
1426	435687.44	3291494.25	Картометрический метод	1.00	-
1427	435700.52	3291505.33	Картометрический метод	1.00	-

2. Сведения о характерных точках границ объекта					
Обозначение характерных точек границ	Координаты, м		Метод определения координат характерной точки	Средняя квадратическая погрешность положения характерной точки (Mt), м	Описание обозначения точки на местности (при наличии)
	X	Y			
1	2	3	4	5	6
1428	435693.86	3291513.72	Картометрический метод	1.00	-
1429	435688.79	3291520.59	Картометрический метод	1.00	-
1430	435688.80	3291520.58	Картометрический метод	1.00	-
1431	435719.49	3291546.88	Картометрический метод	1.00	-
1432	435743.00	3291567.19	Картометрический метод	1.00	-
1433	435772.18	3291534.06	Картометрический метод	1.00	-
1434	435785.38	3291546.64	Картометрический метод	1.00	-
1435	435789.34	3291550.43	Картометрический метод	1.00	-
1436	435759.15	3291579.48	Картометрический метод	1.00	-
1437	435768.17	3291590.50	Картометрический метод	1.00	-
1438	435759.04	3291598.16	Картометрический метод	1.00	-
1439	435749.06	3291587.03	Картометрический метод	1.00	-
1440	435738.26	3291596.95	Картометрический метод	1.00	-
1441	435704.28	3291628.17	Картометрический метод	1.00	-
1442	435702.50	3291629.79	Картометрический метод	1.00	-
1443	435699.53	3291632.47	Картометрический метод	1.00	-
1444	435678.79	3291651.34	Картометрический метод	1.00	-
1445	435660.54	3291667.81	Картометрический метод	1.00	-
1399	435632.86	3291644.64	Картометрический метод	1.00	-
1446	438543.86	3292959.45	Картометрический метод	1.00	-
1447	438540.59	3292964.44	Картометрический метод	1.00	-
1448	438538.04	3292962.71	Картометрический метод	1.00	-
1449	438496.60	3292934.75	Картометрический метод	1.00	-
1450	438483.12	3292925.65	Картометрический метод	1.00	-
1451	438517.66	3292813.38	Картометрический метод	1.00	-

2. Сведения о характерных точках границ объекта					
Обозначение характерных точек границ	Координаты, м		Метод определения координат характерной точки	Средняя квадратическая погрешность положения характерной точки (Mt), м	Описание обозначения точки на местности (при наличии)
	X	Y			
1	2	3	4	5	6
1452	438520.39	3292799.14	Картометрический метод	1.00	-
1453	438520.99	3292796.07	Картометрический метод	1.00	-
1454	438529.00	3292755.69	Картометрический метод	1.00	-
1455	438535.18	3292732.21	Картометрический метод	1.00	-
1456	438583.12	3292731.66	Картометрический метод	1.00	-
1457	438617.07	3292731.27	Картометрический метод	1.00	-
1458	438619.22	3292731.24	Картометрический метод	1.00	-
1459	438631.88	3292731.56	Картометрический метод	1.00	-
1460	438649.87	3292732.02	Картометрический метод	1.00	-
1461	438665.84	3292732.72	Картометрический метод	1.00	-
1462	438665.82	3292733.04	Картометрический метод	1.00	-
1463	438666.81	3292733.10	Картометрический метод	1.00	-
1464	438709.69	3292735.82	Картометрический метод	1.00	-
1465	438699.99	3292757.68	Картометрический метод	1.00	-
1466	438693.38	3292772.60	Картометрический метод	1.00	-
1467	438696.65	3292774.41	Картометрический метод	1.00	-
1468	438693.80	3292779.16	Картометрический метод	1.00	-
1469	438686.26	3292791.76	Картометрический метод	1.00	-
1470	438671.98	3292815.59	Картометрический метод	1.00	-
1471	438655.94	3292842.37	Картометрический метод	1.00	-
1472	438644.09	3292858.95	Картометрический метод	1.00	-
1473	438641.85	3292858.46	Картометрический метод	1.00	-
1474	438612.52	3292902.93	Картометрический метод	1.00	-
1475	438606.05	3292912.74	Картометрический метод	1.00	-
1476	438565.86	3292973.66	Картометрический метод	1.00	-

2. Сведения о характерных точках границ объекта					
Обозначение характерных точек границ	Координаты, м		Метод определения координат характерной точки	Средняя квадратическая погрешность положения характерной точки (Mt), м	Описание обозначения точки на местности (при наличии)
	X	Y			
1	2	3	4	5	6
1446	438543.86	3292959.45	Картометрический метод	1.00	-
1477	434181.55	3291217.43	Картометрический метод	1.00	-
1478	434205.31	3291162.11	Картометрический метод	1.00	-
1479	434212.37	3291157.02	Картометрический метод	1.00	-
1480	434199.52	3291140.49	Картометрический метод	1.00	-
1481	434228.11	3291099.72	Картометрический метод	1.00	-
1482	434230.92	3291070.59	Картометрический метод	1.00	-
1483	434222.85	3291088.23	Картометрический метод	1.00	-
1484	434225.50	3291067.28	Картометрический метод	1.00	-
1485	434229.86	3291032.34	Картометрический метод	1.00	-
1486	434235.06	3291005.19	Картометрический метод	1.00	-
1487	434236.34	3290969.51	Картометрический метод	1.00	-
1488	434238.81	3290958.44	Картометрический метод	1.00	-
1489	434242.61	3290941.44	Картометрический метод	1.00	-
1490	434222.79	3290915.70	Картометрический метод	1.00	-
1491	434181.94	3290858.86	Картометрический метод	1.00	-
1492	434214.73	3290835.28	Картометрический метод	1.00	-
1493	434222.93	3290829.39	Картометрический метод	1.00	-
1494	434228.13	3290825.66	Картометрический метод	1.00	-
1495	434245.83	3290812.94	Картометрический метод	1.00	-
1496	434257.28	3290804.70	Картометрический метод	1.00	-
1497	434269.05	3290796.24	Картометрический метод	1.00	-
1498	434279.93	3290788.42	Картометрический метод	1.00	-
1499	434291.70	3290779.96	Картометрический метод	1.00	-
1500	434300.81	3290773.41	Картометрический метод	1.00	-

2. Сведения о характерных точках границ объекта					
Обозначение характерных точек границ	Координаты, м		Метод определения координат характерной точки	Средняя квадратическая погрешность положения характерной точки (Mt), м	Описание обозначения точки на местности (при наличии)
	X	Y			
1	2	3	4	5	6
1501	434301.95	3290774.24	Картометрический метод	1.00	-
1502	434316.75	3290794.57	Картометрический метод	1.00	-
1503	434326.42	3290808.53	Картометрический метод	1.00	-
1504	434341.37	3290829.59	Картометрический метод	1.00	-
1505	434363.44	3290860.68	Картометрический метод	1.00	-
1506	434365.80	3290864.02	Картометрический метод	1.00	-
1507	434389.27	3290897.08	Картометрический метод	1.00	-
1508	434356.73	3290918.00	Картометрический метод	1.00	-
1509	434352.25	3290920.84	Картометрический метод	1.00	-
1510	434337.98	3290930.03	Картометрический метод	1.00	-
1511	434341.31	3290934.45	Картометрический метод	1.00	-
1512	434334.85	3290939.10	Картометрический метод	1.00	-
1513	434332.05	3290936.25	Картометрический метод	1.00	-
1514	434277.68	3290969.93	Картометрический метод	1.00	-
1515	434278.11	3290970.66	Картометрический метод	1.00	-
1516	434268.26	3290977.50	Картометрический метод	1.00	-
1517	434266.17	3290974.66	Картометрический метод	1.00	-
1518	434262.63	3290984.13	Картометрический метод	1.00	-
1519	434256.66	3291009.34	Картометрический метод	1.00	-
1520	434251.69	3291035.05	Картометрический метод	1.00	-
1521	434247.32	3291070.04	Картометрический метод	1.00	-
1522	434244.28	3291094.00	Картометрический метод	1.00	-
1523	434240.83	3291113.70	Картометрический метод	1.00	-
1524	434239.62	3291120.74	Картометрический метод	1.00	-
1525	434235.92	3291135.71	Картометрический метод	1.00	-

2. Сведения о характерных точках границ объекта					
Обозначение характерных точек границ	Координаты, м		Метод определения координат характерной точки	Средняя квадратическая погрешность положения характерной точки (Mt), м	Описание обозначения точки на местности (при наличии)
	X	Y			
1	2	3	4	5	6
1526	434233.76	3291144.48	Картометрический метод	1.00	-
1527	434225.83	3291170.18	Картометрический метод	1.00	-
1528	434200.34	3291228.87	Картометрический метод	1.00	-
1529	434191.64	3291245.42	Картометрический метод	1.00	-
1530	434153.46	3291270.82	Картометрический метод	1.00	-
1477	434181.55	3291217.43	Картометрический метод	1.00	-
1531	438041.65	3291356.38	Картометрический метод	1.00	-
1532	438017.61	3291348.53	Картометрический метод	1.00	-
1533	438005.84	3291344.68	Картометрический метод	1.00	-
1534	437984.29	3291338.95	Картометрический метод	1.00	-
1535	437973.75	3291336.15	Картометрический метод	1.00	-
1536	437962.52	3291329.52	Картометрический метод	1.00	-
1537	438039.19	3291247.69	Картометрический метод	1.00	-
1538	438042.01	3291247.11	Картометрический метод	1.00	-
1539	438054.57	3291236.17	Картометрический метод	1.00	-
1540	438082.98	3291262.37	Картометрический метод	1.00	-
1541	438112.35	3291237.40	Картометрический метод	1.00	-
1542	438140.51	3291211.97	Картометрический метод	1.00	-
1543	438125.06	3291195.17	Картометрический метод	1.00	-
1544	438127.60	3291192.78	Картометрический метод	1.00	-
1545	438125.10	3291190.07	Картометрический метод	1.00	-
1546	438119.40	3291183.90	Картометрический метод	1.00	-
1547	438113.13	3291176.92	Картометрический метод	1.00	-
1548	438099.77	3291162.04	Картометрический метод	1.00	-
1549	438086.41	3291147.16	Картометрический метод	1.00	-

2. Сведения о характерных точках границ объекта					
Обозначение характерных точек границ	Координаты, м		Метод определения координат характерной точки	Средняя квадратическая погрешность положения характерной точки (Mt), м	Описание обозначения точки на местности (при наличии)
	X	Y			
1	2	3	4	5	6
1550	438073.87	3291133.20	Картометрический метод	1.00	-
1551	438079.83	3291127.86	Картометрический метод	1.00	-
1552	438093.13	3291116.97	Картометрический метод	1.00	-
1553	438099.66	3291110.89	Картометрический метод	1.00	-
1554	438105.34	3291106.11	Картометрический метод	1.00	-
1555	438112.47	3291100.09	Картометрический метод	1.00	-
1556	438154.65	3291148.18	Картометрический метод	1.00	-
1557	438169.29	3291133.04	Картометрический метод	1.00	-
1558	438183.34	3291134.48	Картометрический метод	1.00	-
1559	438224.89	3291179.00	Картометрический метод	1.00	-
1560	438235.07	3291189.86	Картометрический метод	1.00	-
1561	438237.69	3291192.75	Картометрический метод	1.00	-
1562	438227.08	3291202.54	Картометрический метод	1.00	-
1563	438226.77	3291202.83	Картометрический метод	1.00	-
1564	438209.25	3291218.99	Картометрический метод	1.00	-
1565	438204.69	3291223.19	Картометрический метод	1.00	-
1566	438197.21	3291230.09	Картометрический метод	1.00	-
1567	438195.95	3291231.26	Картометрический метод	1.00	-
1568	438192.49	3291234.45	Картометрический метод	1.00	-
1569	438191.43	3291235.43	Картометрический метод	1.00	-
1570	438188.26	3291238.35	Картометрический метод	1.00	-
1571	438160.73	3291263.04	Картометрический метод	1.00	-
1572	438158.54	3291260.52	Картометрический метод	1.00	-
1573	438143.95	3291273.70	Картометрический метод	1.00	-
1574	438051.94	3291357.52	Картометрический метод	1.00	-

2. Сведения о характерных точках границ объекта					
Обозначение характерных точек границ	Координаты, м		Метод определения координат характерной точки	Средняя квадратическая погрешность положения характерной точки (Mt), м	Описание обозначения точки на местности (при наличии)
	X	Y			
1	2	3	4	5	6
1575	438046.31	3291358.06	Картометрический метод	1.00	-
1531	438041.65	3291356.38	Картометрический метод	1.00	-
1576	433340.43	3291733.66	Картометрический метод	1.00	-
1577	433327.37	3291717.48	Картометрический метод	1.00	-
1578	433319.71	3291707.99	Картометрический метод	1.00	-
1579	433324.76	3291703.91	Картометрический метод	1.00	-
1580	433351.35	3291681.19	Картометрический метод	1.00	-
1581	433359.20	3291679.69	Картометрический метод	1.00	-
1582	433369.90	3291672.13	Картометрический метод	1.00	-
1583	433382.08	3291659.66	Картометрический метод	1.00	-
1584	433373.28	3291650.72	Картометрический метод	1.00	-
1585	433382.83	3291641.09	Картометрический метод	1.00	-
1586	433372.64	3291626.57	Картометрический метод	1.00	-
1587	433378.89	3291621.08	Картометрический метод	1.00	-
1588	433395.94	3291641.76	Картометрический метод	1.00	-
1589	433431.75	3291612.54	Картометрический метод	1.00	-
1590	433446.23	3291600.73	Картометрический метод	1.00	-
1591	433451.08	3291596.56	Картометрический метод	1.00	-
1592	433453.24	3291594.89	Картометрический метод	1.00	-
1593	433459.34	3291589.86	Картометрический метод	1.00	-
1594	433460.89	3291586.60	Картометрический метод	1.00	-
1595	433472.54	3291579.05	Картометрический метод	1.00	-
1596	433486.73	3291567.60	Картометрический метод	1.00	-
1597	433496.16	3291559.36	Картометрический метод	1.00	-
1598	433500.67	3291560.61	Картометрический метод	1.00	-

2. Сведения о характерных точках границ объекта					
Обозначение характерных точек границ	Координаты, м		Метод определения координат характерной точки	Средняя квадратическая погрешность положения характерной точки (Mt), м	Описание обозначения точки на местности (при наличии)
	X	Y			
1	2	3	4	5	6
1599	433505.49	3291566.12	Картометрический метод	1.00	-
1600	433503.12	3291568.05	Картометрический метод	1.00	-
1601	433510.07	3291576.37	Картометрический метод	1.00	-
1602	433536.89	3291557.20	Картометрический метод	1.00	-
1603	433538.11	3291558.94	Картометрический метод	1.00	-
1604	433547.88	3291571.96	Картометрический метод	1.00	-
1605	433546.14	3291573.31	Картометрический метод	1.00	-
1606	433554.55	3291583.87	Картометрический метод	1.00	-
1607	433556.47	3291586.17	Картометрический метод	1.00	-
1608	433545.88	3291594.94	Картометрический метод	1.00	-
1609	433545.28	3291595.52	Картометрический метод	1.00	-
1610	433553.94	3291607.15	Картометрический метод	1.00	-
1611	433555.81	3291609.94	Картометрический метод	1.00	-
1612	433525.27	3291629.39	Картометрический метод	1.00	-
1613	433350.86	3291746.84	Картометрический метод	1.00	-
1576	433340.43	3291733.66	Картометрический метод	1.00	-
1614	436812.17	3292195.33	Картометрический метод	1.00	-
1615	436813.54	3292194.55	Картометрический метод	1.00	-
1616	436792.75	3292150.10	Картометрический метод	1.00	-
1617	436786.89	3292137.58	Картометрический метод	1.00	-
1618	436773.25	3292108.93	Картометрический метод	1.00	-
1619	436773.13	3292108.68	Картометрический метод	1.00	-
1620	436773.44	3292108.52	Картометрический метод	1.00	-
1621	436779.95	3292105.14	Картометрический метод	1.00	-
1622	436798.94	3292093.62	Картометрический метод	1.00	-

2. Сведения о характерных точках границ объекта					
Обозначение характерных точек границ	Координаты, м		Метод определения координат характерной точки	Средняя квадратическая погрешность положения характерной точки (Mt), м	Описание обозначения точки на местности (при наличии)
	X	Y			
1	2	3	4	5	6
1623	436791.57	3292080.11	Картометрический метод	1.00	-
1624	436783.64	3292064.23	Картометрический метод	1.00	-
1625	436795.79	3292058.69	Картометрический метод	1.00	-
1626	436801.25	3292055.57	Картометрический метод	1.00	-
1627	436804.12	3292054.05	Картометрический метод	1.00	-
1628	436805.63	3292056.42	Картометрический метод	1.00	-
1629	436820.16	3292046.52	Картометрический метод	1.00	-
1630	436831.18	3292038.38	Картометрический метод	1.00	-
1631	436848.97	3292026.54	Картометрический метод	1.00	-
1632	436879.55	3292081.15	Картометрический метод	1.00	-
1633	436899.43	3292110.40	Картометрический метод	1.00	-
1634	436904.47	3292118.28	Картометрический метод	1.00	-
1635	436908.49	3292124.75	Картометрический метод	1.00	-
1636	436915.60	3292136.47	Картометрический метод	1.00	-
1637	436916.57	3292137.67	Картометрический метод	1.00	-
1638	436918.64	3292140.23	Картометрический метод	1.00	-
1639	436919.88	3292141.82	Картометрический метод	1.00	-
1640	436923.89	3292148.19	Картометрический метод	1.00	-
1641	436911.83	3292155.34	Картометрический метод	1.00	-
1642	436882.49	3292174.59	Картометрический метод	1.00	-
1643	436858.96	3292189.98	Картометрический метод	1.00	-
1644	436845.13	3292199.06	Картометрический метод	1.00	-
1645	436822.09	3292213.58	Картометрический метод	1.00	-
1614	436812.17	3292195.33	Картометрический метод	1.00	-
1646	437406.76	3291518.85	Картометрический метод	1.00	-

2. Сведения о характерных точках границ объекта					
Обозначение характерных точек границ	Координаты, м		Метод определения координат характерной точки	Средняя квадратическая погрешность положения характерной точки (Mt), м	Описание обозначения точки на местности (при наличии)
	X	Y			
1	2	3	4	5	6
1647	437392.91	3291475.11	Картометрический метод	1.00	-
1648	437386.38	3291454.44	Картометрический метод	1.00	-
1649	437386.30	3291434.63	Картометрический метод	1.00	-
1650	437362.74	3291404.81	Картометрический метод	1.00	-
1651	437428.54	3291354.74	Картометрический метод	1.00	-
1652	437428.55	3291354.75	Картометрический метод	1.00	-
1653	437446.88	3291376.53	Картометрический метод	1.00	-
1654	437451.09	3291381.70	Картометрический метод	1.00	-
1655	437454.04	3291390.14	Картометрический метод	1.00	-
1656	437489.28	3291431.78	Картометрический метод	1.00	-
1657	437492.12	3291435.12	Картометрический метод	1.00	-
1658	437493.70	3291433.79	Картометрический метод	1.00	-
1659	437495.69	3291436.14	Картометрический метод	1.00	-
1660	437494.12	3291437.47	Картометрический метод	1.00	-
1661	437504.01	3291449.38	Картометрический метод	1.00	-
1662	437505.52	3291448.04	Картометрический метод	1.00	-
1663	437507.22	3291449.95	Картометрический метод	1.00	-
1664	437505.71	3291451.30	Картометрический метод	1.00	-
1665	437509.20	3291455.58	Картометрический метод	1.00	-
1666	437510.65	3291454.25	Картометрический метод	1.00	-
1667	437512.59	3291456.37	Картометрический метод	1.00	-
1668	437522.98	3291471.61	Картометрический метод	1.00	-
1669	437509.44	3291481.66	Картометрический метод	1.00	-
1670	437504.62	3291485.32	Картометрический метод	1.00	-
1671	437478.01	3291505.56	Картометрический метод	1.00	-

2. Сведения о характерных точках границ объекта					
Обозначение характерных точек границ	Координаты, м		Метод определения координат характерной точки	Средняя квадратическая погрешность положения характерной точки (Mt), м	Описание обозначения точки на местности (при наличии)
	X	Y			
1	2	3	4	5	6
1672	437472.65	3291509.71	Картометрический метод	1.00	-
1673	437472.19	3291509.87	Картометрический метод	1.00	-
1674	437471.87	3291509.97	Картометрический метод	1.00	-
1675	437431.38	3291523.65	Картометрический метод	1.00	-
1676	437410.52	3291530.70	Картометрический метод	1.00	-
1646	437406.76	3291518.85	Картометрический метод	1.00	-
1677	437873.83	3292887.36	Картометрический метод	1.00	-
1678	437777.63	3292867.94	Картометрический метод	1.00	-
1679	437785.54	3292802.53	Картометрический метод	1.00	-
1680	437841.75	3292801.17	Картометрический метод	1.00	-
1681	437849.33	3292791.05	Картометрический метод	1.00	-
1682	437856.88	3292750.52	Картометрический метод	1.00	-
1683	437871.76	3292752.56	Картометрический метод	1.00	-
1684	437883.69	3292738.23	Картометрический метод	1.00	-
1685	437910.68	3292740.49	Картометрический метод	1.00	-
1686	437940.93	3292743.02	Картометрический метод	1.00	-
1687	437948.10	3292765.27	Картометрический метод	1.00	-
1688	437992.59	3292770.20	Картометрический метод	1.00	-
1689	437991.70	3292785.23	Картометрический метод	1.00	-
1690	437962.70	3292781.92	Картометрический метод	1.00	-
1691	437906.29	3292793.81	Картометрический метод	1.00	-
1692	437879.93	3292794.79	Картометрический метод	1.00	-
1693	437883.46	3292770.38	Картометрический метод	1.00	-
1694	437863.20	3292768.55	Картометрический метод	1.00	-
1695	437853.03	3292812.74	Картометрический метод	1.00	-

2. Сведения о характерных точках границ объекта					
Обозначение характерных точек границ	Координаты, м		Метод определения координат характерной точки	Средняя квадратическая погрешность положения характерной точки (Mt), м	Описание обозначения точки на местности (при наличии)
	X	Y			
1	2	3	4	5	6
1696	437892.32	3292824.57	Картометрический метод	1.00	-
1697	437915.64	3292822.68	Картометрический метод	1.00	-
1698	437916.80	3292834.70	Картометрический метод	1.00	-
1699	437913.33	3292900.65	Картометрический метод	1.00	-
1677	437873.83	3292887.36	Картометрический метод	1.00	-
1700	439605.31	3292729.11	Картометрический метод	1.00	-
1701	439575.51	3292716.18	Картометрический метод	1.00	-
1702	439566.20	3292710.38	Картометрический метод	1.00	-
1703	439595.16	3292656.10	Картометрический метод	1.00	-
1704	439631.88	3292596.59	Картометрический метод	1.00	-
1705	439644.86	3292576.44	Картометрический метод	1.00	-
1706	439651.66	3292580.69	Картометрический метод	1.00	-
1707	439707.34	3292496.19	Картометрический метод	1.00	-
1708	439732.69	3292457.73	Картометрический метод	1.00	-
1709	439734.43	3292458.84	Картометрический метод	1.00	-
1710	439737.59	3292460.86	Картометрический метод	1.00	-
1711	439739.02	3292461.78	Картометрический метод	1.00	-
1712	439718.58	3292509.07	Картометрический метод	1.00	-
1713	439679.98	3292598.37	Картометрический метод	1.00	-
1714	439676.41	3292696.55	Картометрический метод	1.00	-
1715	439643.38	3292746.64	Картометрический метод	1.00	-
1700	439605.31	3292729.11	Картометрический метод	1.00	-
1716	433878.21	3293624.28	Картометрический метод	1.00	-
1717	433875.99	3293599.38	Картометрический метод	1.00	-
1718	433880.60	3293585.15	Картометрический метод	1.00	-

2. Сведения о характерных точках границ объекта					
Обозначение характерных точек границ	Координаты, м		Метод определения координат характерной точки	Средняя квадратическая погрешность положения характерной точки (Mt), м	Описание обозначения точки на местности (при наличии)
	X	Y			
1	2	3	4	5	6
1719	433887.11	3293575.28	Картометрический метод	1.00	-
1720	433885.99	3293565.88	Картометрический метод	1.00	-
1721	433890.13	3293566.56	Картометрический метод	1.00	-
1722	433917.26	3293570.68	Картометрический метод	1.00	-
1723	433948.65	3293575.61	Картометрический метод	1.00	-
1724	433952.46	3293574.80	Картометрический метод	1.00	-
1725	433962.78	3293563.70	Картометрический метод	1.00	-
1726	433966.36	3293569.76	Картометрический метод	1.00	-
1727	433999.67	3293595.89	Картометрический метод	1.00	-
1728	434034.59	3293611.15	Картометрический метод	1.00	-
1729	434036.03	3293611.78	Картометрический метод	1.00	-
1730	434055.02	3293613.66	Картометрический метод	1.00	-
1731	434062.54	3293614.41	Картометрический метод	1.00	-
1732	434084.35	3293615.80	Картометрический метод	1.00	-
1733	434113.90	3293617.69	Картометрический метод	1.00	-
1734	434119.23	3293618.03	Картометрический метод	1.00	-
1735	434124.42	3293618.45	Картометрический метод	1.00	-
1736	434134.37	3293619.49	Картометрический метод	1.00	-
1737	434134.44	3293621.13	Картометрический метод	1.00	-
1738	434134.66	3293623.61	Картометрический метод	1.00	-
1739	434103.56	3293626.01	Картометрический метод	1.00	-
1740	434082.39	3293627.64	Картометрический метод	1.00	-
1741	434061.73	3293629.24	Картометрический метод	1.00	-
1742	434055.84	3293648.32	Картометрический метод	1.00	-
1743	434047.67	3293649.95	Картометрический метод	1.00	-

2. Сведения о характерных точках границ объекта					
Обозначение характерных точек границ	Координаты, м		Метод определения координат характерной точки	Средняя квадратическая погрешность положения характерной точки (Mt), м	Описание обозначения точки на местности (при наличии)
	X	Y			
1	2	3	4	5	6
1744	434016.19	3293656.20	Картометрический метод	1.00	-
1745	433898.26	3293668.73	Картометрический метод	1.00	-
1746	433893.03	3293669.36	Картометрический метод	1.00	-
1747	433884.00	3293670.29	Картометрический метод	1.00	-
1716	433878.21	3293624.28	Картометрический метод	1.00	-
1748	436586.61	3289154.31	Картометрический метод	1.00	-
1749	436491.98	3289215.40	Картометрический метод	1.00	-
1750	436445.72	3289122.60	Картометрический метод	1.00	-
1751	436566.01	3289058.90	Картометрический метод	1.00	-
1752	436595.78	3289113.22	Картометрический метод	1.00	-
1753	436600.84	3289122.12	Картометрический метод	1.00	-
1754	436609.99	3289138.83	Картометрический метод	1.00	-
1755	436593.21	3289149.77	Картометрический метод	1.00	-
1756	436629.05	3289213.75	Картометрический метод	1.00	-
1757	436637.62	3289229.05	Картометрический метод	1.00	-
1758	436637.31	3289244.27	Картометрический метод	1.00	-
1748	436586.61	3289154.31	Картометрический метод	1.00	-
1759	439097.84	3293305.42	Картометрический метод	1.00	-
1760	439042.00	3293283.67	Картометрический метод	1.00	-
1761	439020.26	3293274.20	Картометрический метод	1.00	-
1762	438986.36	3293234.82	Картометрический метод	1.00	-
1763	438994.13	3293221.02	Картометрический метод	1.00	-
1764	439019.73	3293177.54	Картометрический метод	1.00	-
1765	439036.26	3293160.77	Картометрический метод	1.00	-
1766	439060.01	3293151.98	Картометрический метод	1.00	-

2. Сведения о характерных точках границ объекта					
Обозначение характерных точек границ	Координаты, м		Метод определения координат характерной точки	Средняя квадратическая погрешность положения характерной точки (Mt), м	Описание обозначения точки на местности (при наличии)
	X	Y			
1	2	3	4	5	6
1767	439071.61	3293154.41	Картометрический метод	1.00	-
1768	439108.79	3293173.69	Картометрический метод	1.00	-
1769	439120.71	3293206.93	Картометрический метод	1.00	-
1770	439111.54	3293257.71	Картометрический метод	1.00	-
1771	439103.88	3293303.73	Картометрический метод	1.00	-
1772	439101.27	3293305.55	Картометрический метод	1.00	-
1759	439097.84	3293305.42	Картометрический метод	1.00	-
1773	438880.96	3287867.96	Картометрический метод	1.00	-
1774	438877.78	3287864.38	Картометрический метод	1.00	-
1775	438874.60	3287860.80	Картометрический метод	1.00	-
1776	438872.83	3287858.81	Картометрический метод	1.00	-
1777	438878.31	3287854.45	Картометрический метод	1.00	-
1778	438875.69	3287851.63	Картометрический метод	1.00	-
1779	438907.64	3287825.78	Картометрический метод	1.00	-
1780	438893.10	3287807.64	Картометрический метод	1.00	-
1781	438887.97	3287800.50	Картометрический метод	1.00	-
1782	438950.79	3287750.76	Картометрический метод	1.00	-
1783	438986.42	3287722.55	Картометрический метод	1.00	-
1784	439040.52	3287787.93	Картометрический метод	1.00	-
1785	438987.38	3287832.97	Картометрический метод	1.00	-
1786	438907.29	3287897.60	Картометрический метод	1.00	-
1773	438880.96	3287867.96	Картометрический метод	1.00	-
1787	437390.51	3291812.13	Картометрический метод	1.00	-
1788	437371.65	3291790.18	Картометрический метод	1.00	-
1789	437351.44	3291798.45	Картометрический метод	1.00	-

2. Сведения о характерных точках границ объекта					
Обозначение характерных точек границ	Координаты, м		Метод определения координат характерной точки	Средняя квадратическая погрешность положения характерной точки (Mt), м	Описание обозначения точки на местности (при наличии)
	X	Y			
1	2	3	4	5	6
1790	437347.69	3291789.50	Картометрический метод	1.00	-
1791	437339.44	3291772.15	Картометрический метод	1.00	-
1792	437333.92	3291774.58	Картометрический метод	1.00	-
1793	437326.68	3291757.97	Картометрический метод	1.00	-
1794	437324.58	3291759.04	Картометрический метод	1.00	-
1795	437323.12	3291755.94	Картометрический метод	1.00	-
1796	437325.10	3291754.85	Картометрический метод	1.00	-
1797	437324.13	3291752.80	Картометрический метод	1.00	-
1798	437321.76	3291747.78	Картометрический метод	1.00	-
1799	437318.75	3291744.81	Картометрический метод	1.00	-
1800	437315.82	3291742.12	Картометрический метод	1.00	-
1801	437323.49	3291725.04	Картометрический метод	1.00	-
1802	437333.58	3291702.72	Картометрический метод	1.00	-
1803	437344.95	3291677.21	Картометрический метод	1.00	-
1804	437368.87	3291682.34	Картометрический метод	1.00	-
1805	437377.09	3291671.95	Картометрический метод	1.00	-
1806	437385.65	3291661.11	Картометрический метод	1.00	-
1807	437392.63	3291673.45	Картометрический метод	1.00	-
1808	437401.21	3291692.99	Картометрический метод	1.00	-
1809	437404.11	3291700.42	Картометрический метод	1.00	-
1810	437406.46	3291704.94	Картометрический метод	1.00	-
1811	437415.30	3291729.76	Картометрический метод	1.00	-
1812	437421.60	3291727.86	Картометрический метод	1.00	-
1813	437422.11	3291727.65	Картометрический метод	1.00	-
1814	437428.21	3291746.57	Картометрический метод	1.00	-

2. Сведения о характерных точках границ объекта					
Обозначение характерных точек границ	Координаты, м		Метод определения координат характерной точки	Средняя квадратическая погрешность положения характерной точки (Mt), м	Описание обозначения точки на местности (при наличии)
	X	Y			
1	2	3	4	5	6
1815	437434.15	3291764.83	Картометрический метод	1.00	-
1816	437440.21	3291782.88	Картометрический метод	1.00	-
1817	437441.13	3291785.57	Картометрический метод	1.00	-
1818	437446.62	3291803.74	Картометрический метод	1.00	-
1819	437428.77	3291809.55	Картометрический метод	1.00	-
1820	437400.25	3291818.83	Картометрический метод	1.00	-
1787	437390.51	3291812.13	Картометрический метод	1.00	-
1821	437100.38	3291932.51	Картометрический метод	1.00	-
1822	437088.40	3291921.17	Картометрический метод	1.00	-
1823	437076.94	3291910.75	Картометрический метод	1.00	-
1824	437063.72	3291898.72	Картометрический метод	1.00	-
1825	437049.09	3291884.56	Картометрический метод	1.00	-
1826	437057.99	3291876.44	Картометрический метод	1.00	-
1827	437045.10	3291862.40	Картометрический метод	1.00	-
1828	437039.51	3291856.25	Картометрический метод	1.00	-
1829	437041.63	3291852.43	Картометрический метод	1.00	-
1830	437102.26	3291800.29	Картометрический метод	1.00	-
1831	437116.20	3291823.64	Картометрический метод	1.00	-
1832	437124.45	3291835.93	Картометрический метод	1.00	-
1833	437127.36	3291840.27	Картометрический метод	1.00	-
1834	437141.52	3291861.37	Картометрический метод	1.00	-
1835	437162.88	3291892.07	Картометрический метод	1.00	-
1836	437174.59	3291906.38	Картометрический метод	1.00	-
1837	437172.19	3291910.79	Картометрический метод	1.00	-
1838	437167.71	3291918.49	Картометрический метод	1.00	-

2. Сведения о характерных точках границ объекта					
Обозначение характерных точек границ	Координаты, м		Метод определения координат характерной точки	Средняя квадратическая погрешность положения характерной точки (Mt), м	Описание обозначения точки на местности (при наличии)
	X	Y			
1	2	3	4	5	6
1839	437170.06	3291919.83	Картометрический метод	1.00	-
1840	437167.74	3291923.89	Картометрический метод	1.00	-
1841	437165.35	3291922.57	Картометрический метод	1.00	-
1842	437160.83	3291930.27	Картометрический метод	1.00	-
1843	437155.52	3291936.97	Картометрический метод	1.00	-
1844	437152.55	3291940.99	Картометрический метод	1.00	-
1845	437150.00	3291944.55	Картометрический метод	1.00	-
1846	437140.02	3291957.70	Картометрический метод	1.00	-
1847	437133.42	3291963.78	Картометрический метод	1.00	-
1821	437100.38	3291932.51	Картометрический метод	1.00	-
1848	436631.32	3289355.32	Картометрический метод	1.00	-
1849	436585.00	3289301.32	Картометрический метод	1.00	-
1850	436578.12	3289307.13	Картометрический метод	1.00	-
1851	436578.01	3289315.60	Картометрический метод	1.00	-
1852	436548.94	3289340.77	Картометрический метод	1.00	-
1853	436541.30	3289332.48	Картометрический метод	1.00	-
1854	436537.88	3289335.28	Картометрический метод	1.00	-
1855	436530.02	3289326.53	Картометрический метод	1.00	-
1856	436526.76	3289329.38	Картометрический метод	1.00	-
1857	436518.32	3289319.72	Картометрический метод	1.00	-
1858	436516.98	3289307.78	Картометрический метод	1.00	-
1859	436473.12	3289256.14	Картометрический метод	1.00	-
1860	436540.88	3289194.59	Картометрический метод	1.00	-
1861	436559.73	3289214.95	Картометрический метод	1.00	-
1862	436559.67	3289215.95	Картометрический метод	1.00	-

2. Сведения о характерных точках границ объекта					
Обозначение характерных точек границ	Координаты, м		Метод определения координат характерной точки	Средняя квадратическая погрешность положения характерной точки (Mt), м	Описание обозначения точки на местности (при наличии)
	X	Y			
1	2	3	4	5	6
1863	436607.25	3289271.13	Картометрический метод	1.00	-
1864	436607.91	3289271.88	Картометрический метод	1.00	-
1865	436586.24	3289291.09	Картометрический метод	1.00	-
1866	436635.69	3289348.99	Картометрический метод	1.00	-
1867	436636.88	3289363.72	Картометрический метод	1.00	-
1848	436631.32	3289355.32	Картометрический метод	1.00	-
1868	436874.46	3292391.32	Картометрический метод	1.00	-
1869	436851.94	3292324.70	Картометрический метод	1.00	-
1870	436918.93	3292296.12	Картометрический метод	1.00	-
1871	436919.78	3292298.18	Картометрический метод	1.00	-
1872	436920.45	3292299.83	Картометрический метод	1.00	-
1873	436915.69	3292302.08	Картометрический метод	1.00	-
1874	436916.54	3292303.89	Картометрический метод	1.00	-
1875	436921.23	3292301.88	Картометрический метод	1.00	-
1876	436928.41	3292320.62	Картометрический метод	1.00	-
1877	436930.67	3292319.89	Картометрический метод	1.00	-
1878	436932.06	3292324.31	Картометрический метод	1.00	-
1879	436940.84	3292320.29	Картометрический метод	1.00	-
1880	436953.07	3292314.24	Картометрический метод	1.00	-
1881	436953.54	3292314.90	Картометрический метод	1.00	-
1882	436956.90	3292313.96	Картометрический метод	1.00	-
1883	436957.51	3292313.65	Картометрический метод	1.00	-
1884	436971.51	3292310.38	Картометрический метод	1.00	-
1885	436978.46	3292309.27	Картометрический метод	1.00	-
1886	436983.18	3292326.59	Картометрический метод	1.00	-

2. Сведения о характерных точках границ объекта					
Обозначение характерных точек границ	Координаты, м		Метод определения координат характерной точки	Средняя квадратическая погрешность положения характерной точки (Mt), м	Описание обозначения точки на местности (при наличии)
	X	Y			
1	2	3	4	5	6
1887	436976.37	3292328.37	Картометрический метод	1.00	-
1888	436969.01	3292333.37	Картометрический метод	1.00	-
1889	436962.65	3292336.42	Картометрический метод	1.00	-
1890	436971.92	3292361.72	Картометрический метод	1.00	-
1891	436976.47	3292373.28	Картометрический метод	1.00	-
1892	436979.52	3292380.33	Картометрический метод	1.00	-
1893	436973.61	3292383.07	Картометрический метод	1.00	-
1894	436938.00	3292399.29	Картометрический метод	1.00	-
1895	436939.31	3292402.09	Картометрический метод	1.00	-
1896	436887.75	3292425.69	Картометрический метод	1.00	-
1897	436886.55	3292426.24	Картометрический метод	1.00	-
1868	436874.46	3292391.32	Картометрический метод	1.00	-
1898	434525.41	3290327.93	Картометрический метод	1.00	-
1899	434516.89	3290315.92	Картометрический метод	1.00	-
1900	434524.99	3290310.39	Картометрический метод	1.00	-
1901	434530.67	3290306.63	Картометрический метод	1.00	-
1902	434532.28	3290305.86	Картометрический метод	1.00	-
1903	434526.32	3290299.05	Картометрический метод	1.00	-
1904	434528.42	3290297.54	Картометрический метод	1.00	-
1905	434526.19	3290294.21	Картометрический метод	1.00	-
1906	434514.07	3290277.72	Картометрический метод	1.00	-
1907	434510.99	3290273.54	Картометрический метод	1.00	-
1908	434512.49	3290272.26	Картометрический метод	1.00	-
1909	434494.05	3290247.72	Картометрический метод	1.00	-
1910	434472.08	3290215.54	Картометрический метод	1.00	-

2. Сведения о характерных точках границ объекта					
Обозначение характерных точек границ	Координаты, м		Метод определения координат характерной точки	Средняя квадратическая погрешность положения характерной точки (Mt), м	Описание обозначения точки на местности (при наличии)
	X	Y			
1	2	3	4	5	6
1911	434470.93	3290214.03	Картометрический метод	1.00	-
1912	434507.34	3290185.32	Картометрический метод	1.00	-
1913	434508.51	3290187.15	Картометрический метод	1.00	-
1914	434527.98	3290172.34	Картометрический метод	1.00	-
1915	434528.48	3290173.00	Картометрический метод	1.00	-
1916	434535.38	3290182.20	Картометрический метод	1.00	-
1917	434574.78	3290235.35	Картометрический метод	1.00	-
1918	434576.99	3290234.13	Картометрический метод	1.00	-
1919	434578.63	3290236.57	Картометрический метод	1.00	-
1920	434581.69	3290241.24	Картометрический метод	1.00	-
1921	434579.79	3290242.48	Картометрический метод	1.00	-
1922	434598.27	3290267.33	Картометрический метод	1.00	-
1923	434605.20	3290278.03	Картометрический метод	1.00	-
1924	434555.05	3290313.33	Картометрический метод	1.00	-
1925	434544.84	3290319.85	Картометрический метод	1.00	-
1926	434528.42	3290332.64	Картометрический метод	1.00	-
1898	434525.41	3290327.93	Картометрический метод	1.00	-
1927	435726.22	3290995.41	Картометрический метод	1.00	-
1928	435710.68	3290985.44	Картометрический метод	1.00	-
1929	435705.42	3290981.67	Картометрический метод	1.00	-
1930	435707.69	3290980.42	Картометрический метод	1.00	-
1931	435707.71	3290980.41	Картометрический метод	1.00	-
1932	435747.33	3290940.61	Картометрический метод	1.00	-
1933	435743.15	3290934.03	Картометрический метод	1.00	-
1934	435766.90	3290913.67	Картометрический метод	1.00	-

2. Сведения о характерных точках границ объекта					
Обозначение характерных точек границ	Координаты, м		Метод определения координат характерной точки	Средняя квадратическая погрешность положения характерной точки (Mt), м	Описание обозначения точки на местности (при наличии)
	X	Y			
1	2	3	4	5	6
1935	435767.62	3290914.45	Картометрический метод	1.00	-
1936	435788.48	3290894.38	Картометрический метод	1.00	-
1937	435789.28	3290895.01	Картометрический метод	1.00	-
1938	435789.99	3290895.79	Картометрический метод	1.00	-
1939	435795.73	3290892.11	Картометрический метод	1.00	-
1940	435798.83	3290876.44	Картометрический метод	1.00	-
1941	435813.04	3290893.11	Картометрический метод	1.00	-
1942	435837.34	3290921.24	Картометрический метод	1.00	-
1943	435848.03	3290933.41	Картометрический метод	1.00	-
1944	435855.79	3290942.31	Картометрический метод	1.00	-
1945	435848.95	3290947.85	Картометрический метод	1.00	-
1946	435829.35	3290965.98	Картометрический метод	1.00	-
1947	435811.90	3290980.96	Картометрический метод	1.00	-
1948	435798.47	3290992.53	Картометрический метод	1.00	-
1949	435796.99	3290989.67	Картометрический метод	1.00	-
1950	435793.05	3290991.83	Картометрический метод	1.00	-
1951	435747.05	3291010.74	Картометрический метод	1.00	-
1952	435744.23	3291011.05	Картометрический метод	1.00	-
1927	435726.22	3290995.41	Картометрический метод	1.00	-
1953	438809.98	3292709.65	Картометрический метод	1.00	-
1954	438785.51	3292708.89	Картометрический метод	1.00	-
1955	438743.81	3292708.47	Картометрический метод	1.00	-
1956	438749.20	3292701.45	Картометрический метод	1.00	-
1957	438740.41	3292675.03	Картометрический метод	1.00	-
1958	438721.36	3292616.58	Картометрический метод	1.00	-

2. Сведения о характерных точках границ объекта					
Обозначение характерных точек границ	Координаты, м		Метод определения координат характерной точки	Средняя квадратическая погрешность положения характерной точки (Mt), м	Описание обозначения точки на местности (при наличии)
	X	Y			
1	2	3	4	5	6
1959	438736.18	3292603.13	Картометрический метод	1.00	-
1960	438753.53	3292587.89	Картометрический метод	1.00	-
1961	438804.80	3292606.42	Картометрический метод	1.00	-
1962	438805.04	3292605.22	Картометрический метод	1.00	-
1963	438817.53	3292605.91	Картометрический метод	1.00	-
1964	438816.96	3292636.96	Картометрический метод	1.00	-
1965	438813.80	3292709.77	Картометрический метод	1.00	-
1953	438809.98	3292709.65	Картометрический метод	1.00	-
1966	438087.82	3288652.48	Картометрический метод	1.00	-
1967	438162.75	3288593.17	Картометрический метод	1.00	-
1968	438202.22	3288641.69	Картометрический метод	1.00	-
1969	438186.52	3288682.71	Картометрический метод	1.00	-
1970	438165.66	3288746.17	Картометрический метод	1.00	-
1966	438087.82	3288652.48	Картометрический метод	1.00	-
1971	436314.21	3292548.19	Картометрический метод	1.00	-
1972	436302.14	3292541.74	Картометрический метод	1.00	-
1973	436297.82	3292539.43	Картометрический метод	1.00	-
1974	436288.96	3292530.95	Картометрический метод	1.00	-
1975	436283.57	3292525.79	Картометрический метод	1.00	-
1976	436280.23	3292516.22	Картометрический метод	1.00	-
1977	436313.26	3292462.69	Картометрический метод	1.00	-
1978	436362.52	3292463.16	Картометрический метод	1.00	-
1979	436399.98	3292464.42	Картометрический метод	1.00	-
1980	436412.38	3292473.37	Картометрический метод	1.00	-
1981	436382.32	3292510.96	Картометрический метод	1.00	-

2. Сведения о характерных точках границ объекта					
Обозначение характерных точек границ	Координаты, м		Метод определения координат характерной точки	Средняя квадратическая погрешность положения характерной точки (Mt), м	Описание обозначения точки на местности (при наличии)
	X	Y			
1	2	3	4	5	6
1982	436369.79	3292526.60	Картометрический метод	1.00	-
1983	436368.51	3292526.13	Картометрический метод	1.00	-
1984	436367.98	3292526.94	Картометрический метод	1.00	-
1985	436367.71	3292527.36	Картометрический метод	1.00	-
1986	436345.11	3292562.07	Картометрический метод	1.00	-
1987	436343.85	3292564.01	Картометрический метод	1.00	-
1971	436314.21	3292548.19	Картометрический метод	1.00	-
1988	435648.71	3293090.90	Картометрический метод	1.00	-
1989	435646.05	3293084.32	Картометрический метод	1.00	-
1990	435644.85	3293081.20	Картометрический метод	1.00	-
1991	435639.61	3293063.58	Картометрический метод	1.00	-
1992	435636.85	3293057.87	Картометрический метод	1.00	-
1993	435634.32	3293057.27	Картометрический метод	1.00	-
1994	435619.43	3293017.45	Картометрический метод	1.00	-
1995	435621.69	3293014.30	Картометрический метод	1.00	-
1996	435620.92	3293012.15	Картометрический метод	1.00	-
1997	435615.84	3292997.98	Картометрический метод	1.00	-
1998	435617.25	3292993.92	Картометрический метод	1.00	-
1999	435621.25	3292991.46	Картометрический метод	1.00	-
2000	435657.67	3292979.12	Картометрический метод	1.00	-
2001	435655.66	3292974.00	Картометрический метод	1.00	-
2002	435658.74	3292973.92	Картометрический метод	1.00	-
2003	435662.73	3292972.67	Картометрический метод	1.00	-
2004	435690.84	3292962.88	Картометрический метод	1.00	-
2005	435695.72	3292974.96	Картометрический метод	1.00	-

2. Сведения о характерных точках границ объекта					
Обозначение характерных точек границ	Координаты, м		Метод определения координат характерной точки	Средняя квадратическая погрешность положения характерной точки (Mt), м	Описание обозначения точки на местности (при наличии)
	X	Y			
1	2	3	4	5	6
2006	435697.37	3292979.36	Картометрический метод	1.00	-
2007	435701.65	3292990.75	Картометрический метод	1.00	-
2008	435704.64	3292999.03	Картометрический метод	1.00	-
2009	435708.63	3293010.10	Картометрический метод	1.00	-
2010	435681.05	3293020.14	Картометрический метод	1.00	-
2011	435675.17	3293022.55	Картометрический метод	1.00	-
2012	435677.34	3293027.94	Картометрический метод	1.00	-
2013	435678.28	3293033.02	Картометрический метод	1.00	-
2014	435685.20	3293049.29	Картометрический метод	1.00	-
2015	435695.62	3293073.85	Картометрический метод	1.00	-
2016	435649.04	3293092.08	Картометрический метод	1.00	-
1988	435648.71	3293090.90	Картометрический метод	1.00	-
2017	436908.57	3289389.98	Картометрический метод	1.00	-
2018	436987.66	3289328.81	Картометрический метод	1.00	-
2019	437018.25	3289368.37	Картометрический метод	1.00	-
2020	436939.15	3289429.53	Картометрический метод	1.00	-
2017	436908.57	3289389.98	Картометрический метод	1.00	-
2021	436886.50	3292843.45	Картометрический метод	1.00	-
2022	436884.63	3292843.49	Картометрический метод	1.00	-
2023	436884.78	3292823.10	Картометрический метод	1.00	-
2024	436884.97	3292808.17	Картометрический метод	1.00	-
2025	436884.60	3292775.70	Картометрический метод	1.00	-
2026	436886.00	3292775.53	Картометрический метод	1.00	-
2027	436918.08	3292771.66	Картометрический метод	1.00	-
2028	436927.03	3292766.99	Картометрический метод	1.00	-

2. Сведения о характерных точках границ объекта					
Обозначение характерных точек границ	Координаты, м		Метод определения координат характерной точки	Средняя квадратическая погрешность положения характерной точки (Mt), м	Описание обозначения точки на местности (при наличии)
	X	Y			
1	2	3	4	5	6
2029	436945.77	3292763.09	Картометрический метод	1.00	-
2030	436953.74	3292803.18	Картометрический метод	1.00	-
2031	436947.69	3292803.44	Картометрический метод	1.00	-
2032	436942.99	3292804.47	Картометрический метод	1.00	-
2033	436944.38	3292810.85	Картометрический метод	1.00	-
2034	436941.69	3292811.43	Картометрический метод	1.00	-
2035	436943.82	3292821.20	Картометрический метод	1.00	-
2036	436942.39	3292823.53	Картометрический метод	1.00	-
2037	436935.63	3292828.90	Картометрический метод	1.00	-
2038	436909.49	3292843.04	Картометрический метод	1.00	-
2039	436894.49	3292843.34	Картометрический метод	1.00	-
2040	436887.29	3292843.49	Картометрический метод	1.00	-
2021	436886.50	3292843.45	Картометрический метод	1.00	-
2041	436904.32	3292477.58	Картометрический метод	1.00	-
2042	436904.57	3292477.59	Картометрический метод	1.00	-
2043	436906.43	3292476.71	Картометрический метод	1.00	-
2044	436927.51	3292468.02	Картометрический метод	1.00	-
2045	436927.17	3292465.91	Картометрический метод	1.00	-
2046	436933.16	3292463.81	Картометрический метод	1.00	-
2047	436932.83	3292462.86	Картометрический метод	1.00	-
2048	436962.77	3292452.34	Картометрический метод	1.00	-
2049	436962.25	3292450.81	Картометрический метод	1.00	-
2050	436968.61	3292448.94	Картометрический метод	1.00	-
2051	436979.18	3292472.27	Картометрический метод	1.00	-
2052	436985.25	3292489.63	Картометрический метод	1.00	-

2. Сведения о характерных точках границ объекта					
Обозначение характерных точек границ	Координаты, м		Метод определения координат характерной точки	Средняя квадратическая погрешность положения характерной точки (Mt), м	Описание обозначения точки на местности (при наличии)
	X	Y			
1	2	3	4	5	6
2053	436972.85	3292493.23	Картометрический метод	1.00	-
2054	436956.93	3292497.69	Картометрический метод	1.00	-
2055	436963.49	3292514.01	Картометрический метод	1.00	-
2056	436954.41	3292518.50	Картометрический метод	1.00	-
2057	436931.24	3292526.39	Картометрический метод	1.00	-
2058	436923.59	3292528.99	Картометрический метод	1.00	-
2059	436922.32	3292529.57	Картометрический метод	1.00	-
2041	436904.32	3292477.58	Картометрический метод	1.00	-
2060	439472.82	3292579.79	Картометрический метод	1.00	-
2061	439408.09	3292606.23	Картометрический метод	1.00	-
2062	439454.25	3292547.47	Картометрический метод	1.00	-
2063	439507.65	3292544.45	Картометрический метод	1.00	-
2064	439512.02	3292598.35	Картометрический метод	1.00	-
2065	439482.66	3292606.35	Картометрический метод	1.00	-
2060	439472.82	3292579.79	Картометрический метод	1.00	-
2066	434114.32	3290016.35	Картометрический метод	1.00	-
2067	434106.74	3289988.63	Картометрический метод	1.00	-
2068	434122.69	3289975.37	Картометрический метод	1.00	-
2069	434141.56	3289960.84	Картометрический метод	1.00	-
2070	434150.19	3289953.94	Картометрический метод	1.00	-
2071	434159.01	3289966.00	Картометрический метод	1.00	-
2072	434162.75	3289961.91	Картометрический метод	1.00	-
2073	434169.70	3289954.31	Картометрический метод	1.00	-
2074	434188.68	3289985.16	Картометрический метод	1.00	-
2075	434154.67	3290009.19	Картометрический метод	1.00	-

2. Сведения о характерных точках границ объекта					
Обозначение характерных точек границ	Координаты, м		Метод определения координат характерной точки	Средняя квадратическая погрешность положения характерной точки (Mt), м	Описание обозначения точки на местности (при наличии)
	X	Y			
1	2	3	4	5	6
2076	434130.62	3290026.18	Картометрический метод	1.00	-
2077	434120.02	3290033.67	Картометрический метод	1.00	-
2066	434114.32	3290016.35	Картометрический метод	1.00	-
2078	437976.69	3288617.52	Картометрический метод	1.00	-
2079	437972.97	3288613.14	Картометрический метод	1.00	-
2080	437970.30	3288615.29	Картометрический метод	1.00	-
2081	437949.53	3288590.75	Картометрический метод	1.00	-
2082	437960.61	3288581.41	Картометрический метод	1.00	-
2083	437988.90	3288559.61	Картометрический метод	1.00	-
2084	437993.76	3288566.16	Картометрический метод	1.00	-
2085	437997.46	3288563.57	Картометрический метод	1.00	-
2086	438001.13	3288560.60	Картометрический метод	1.00	-
2087	438004.59	3288557.73	Картометрический метод	1.00	-
2088	438006.86	3288560.55	Картометрический метод	1.00	-
2089	438023.87	3288546.75	Картометрический метод	1.00	-
2090	438031.31	3288540.92	Картометрический метод	1.00	-
2091	438043.24	3288556.07	Картометрический метод	1.00	-
2092	438033.85	3288563.75	Картометрический метод	1.00	-
2093	438012.41	3288581.63	Картометрический метод	1.00	-
2094	438019.16	3288589.81	Картометрический метод	1.00	-
2095	437979.92	3288621.32	Картометрический метод	1.00	-
2078	437976.69	3288617.52	Картометрический метод	1.00	-
2096	436998.36	3292672.42	Картометрический метод	1.00	-
2097	436992.54	3292674.12	Картометрический метод	1.00	-
2098	436986.52	3292656.07	Картометрический метод	1.00	-

2. Сведения о характерных точках границ объекта					
Обозначение характерных точек границ	Координаты, м		Метод определения координат характерной точки	Средняя квадратическая погрешность положения характерной точки (Mt), м	Описание обозначения точки на местности (при наличии)
	X	Y			
1	2	3	4	5	6
2099	436982.78	3292642.52	Картометрический метод	1.00	-
2100	436977.51	3292623.45	Картометрический метод	1.00	-
2101	436984.02	3292622.13	Картометрический метод	1.00	-
2102	436984.07	3292622.12	Картометрический метод	1.00	-
2103	436984.14	3292622.11	Картометрический метод	1.00	-
2104	437017.54	3292615.34	Картометрический метод	1.00	-
2105	437027.55	3292613.61	Картометрический метод	1.00	-
2106	437029.22	3292620.96	Картометрический метод	1.00	-
2107	437037.95	3292640.33	Картометрический метод	1.00	-
2108	437040.25	3292646.77	Картометрический метод	1.00	-
2109	437042.55	3292646.03	Картометрический метод	1.00	-
2110	437043.98	3292652.29	Картометрический метод	1.00	-
2111	437022.03	3292657.40	Картометрический метод	1.00	-
2112	437023.80	3292667.06	Картометрический метод	1.00	-
2113	437009.54	3292673.33	Картометрический метод	1.00	-
2114	437010.62	3292675.36	Картометрический метод	1.00	-
2115	437001.54	3292679.72	Картометрический метод	1.00	-
2096	436998.36	3292672.42	Картометрический метод	1.00	-
2116	438211.10	3291011.90	Картометрический метод	1.00	-
2117	438202.31	3291018.78	Картометрический метод	1.00	-
2118	438194.87	3291008.73	Картометрический метод	1.00	-
2119	438185.18	3290995.25	Картометрический метод	1.00	-
2120	438187.19	3290993.43	Картометрический метод	1.00	-
2121	438187.87	3290994.53	Картометрический метод	1.00	-
2122	438194.77	3290990.03	Картометрический метод	1.00	-

2. Сведения о характерных точках границ объекта					
Обозначение характерных точек границ	Координаты, м		Метод определения координат характерной точки	Средняя квадратическая погрешность положения характерной точки (Mt), м	Описание обозначения точки на местности (при наличии)
	X	Y			
1	2	3	4	5	6
2123	438207.41	3290976.58	Картометрический метод	1.00	-
2124	438240.59	3290949.14	Картометрический метод	1.00	-
2125	438263.26	3290976.55	Картометрический метод	1.00	-
2126	438233.57	3291003.36	Картометрический метод	1.00	-
2127	438216.34	3291018.92	Картометрический метод	1.00	-
2116	438211.10	3291011.90	Картометрический метод	1.00	-
2128	438545.81	3287649.64	Картометрический метод	1.00	-
2129	438543.59	3287649.57	Картометрический метод	1.00	-
2130	438522.96	3287648.92	Картометрический метод	1.00	-
2131	438523.42	3287636.55	Картометрический метод	1.00	-
2132	438524.25	3287613.81	Картометрический метод	1.00	-
2133	438537.80	3287615.06	Картометрический метод	1.00	-
2134	438569.96	3287618.02	Картометрический метод	1.00	-
2135	438586.43	3287619.54	Картометрический метод	1.00	-
2136	438586.39	3287621.80	Картометрический метод	1.00	-
2137	438586.28	3287629.34	Картометрический метод	1.00	-
2138	438585.88	3287653.33	Картометрический метод	1.00	-
2128	438545.81	3287649.64	Картометрический метод	1.00	-
2139	437368.28	3290763.31	Картометрический метод	1.00	-
2140	437409.17	3290727.45	Картометрический метод	1.00	-
2141	437429.93	3290751.93	Картометрический метод	1.00	-
2142	437387.97	3290789.14	Картометрический метод	1.00	-
2139	437368.28	3290763.31	Картометрический метод	1.00	-
2143	436785.84	3292512.92	Картометрический метод	1.00	-
2144	436779.71	3292515.03	Картометрический метод	1.00	-

2. Сведения о характерных точках границ объекта					
Обозначение характерных точек границ	Координаты, м		Метод определения координат характерной точки	Средняя квадратическая погрешность положения характерной точки (Mt), м	Описание обозначения точки на местности (при наличии)
	X	Y			
1	2	3	4	5	6
2145	436778.55	3292511.38	Картометрический метод	1.00	-
2146	436777.13	3292511.86	Картометрический метод	1.00	-
2147	436775.14	3292506.06	Картометрический метод	1.00	-
2148	436794.33	3292499.45	Картометрический метод	1.00	-
2149	436834.51	3292485.44	Картометрический метод	1.00	-
2150	436836.44	3292490.42	Картометрический метод	1.00	-
2151	436841.93	3292489.08	Картометрический метод	1.00	-
2152	436855.63	3292483.33	Картометрический метод	1.00	-
2153	436860.37	3292494.08	Картометрический метод	1.00	-
2154	436847.13	3292497.97	Картометрический метод	1.00	-
2155	436839.02	3292500.74	Картометрический метод	1.00	-
2156	436825.09	3292503.77	Картометрический метод	1.00	-
2157	436822.84	3292504.73	Картометрический метод	1.00	-
2158	436819.17	3292505.96	Картометрический метод	1.00	-
2159	436804.72	3292510.64	Картометрический метод	1.00	-
2160	436786.87	3292516.39	Картометрический метод	1.00	-
2143	436785.84	3292512.92	Картометрический метод	1.00	-
2161	436773.40	3292481.26	Картометрический метод	1.00	-
2162	436785.72	3292477.02	Картометрический метод	1.00	-
2163	436790.85	3292475.34	Картометрический метод	1.00	-
2164	436803.53	3292471.44	Картометрический метод	1.00	-
2165	436808.28	3292469.23	Картометрический метод	1.00	-
2166	436839.81	3292453.76	Картометрический метод	1.00	-
2167	436845.50	3292461.95	Картометрический метод	1.00	-
2168	436846.08	3292462.78	Картометрический метод	1.00	-

2. Сведения о характерных точках границ объекта					
Обозначение характерных точек границ	Координаты, м		Метод определения координат характерной точки	Средняя квадратическая погрешность положения характерной точки (Mt), м	Описание обозначения точки на местности (при наличии)
	X	Y			
1	2	3	4	5	6
2169	436834.67	3292468.41	Картометрический метод	1.00	-
2170	436836.14	3292471.39	Картометрический метод	1.00	-
2171	436825.84	3292476.57	Картометрический метод	1.00	-
2172	436814.66	3292481.58	Картометрический метод	1.00	-
2173	436812.74	3292482.38	Картометрический метод	1.00	-
2174	436801.29	3292487.14	Картометрический метод	1.00	-
2175	436796.56	3292489.10	Картометрический метод	1.00	-
2176	436778.91	3292495.08	Картометрический метод	1.00	-
2161	436773.40	3292481.26	Картометрический метод	1.00	-
2177	434106.83	3290278.56	Картометрический метод	1.00	-
2178	434126.47	3290263.09	Картометрический метод	1.00	-
2179	434146.05	3290247.40	Картометрический метод	1.00	-
2180	434158.16	3290263.11	Картометрический метод	1.00	-
2181	434138.60	3290278.78	Картометрический метод	1.00	-
2182	434119.09	3290294.41	Картометрический метод	1.00	-
2177	434106.83	3290278.56	Картометрический метод	1.00	-
2183	436829.70	3292522.26	Картометрический метод	1.00	-
2184	436841.77	3292519.87	Картометрический метод	1.00	-
2185	436865.50	3292514.81	Картометрический метод	1.00	-
2186	436865.90	3292517.91	Картометрический метод	1.00	-
2187	436866.77	3292525.64	Картометрический метод	1.00	-
2188	436868.07	3292537.26	Картометрический метод	1.00	-
2189	436836.98	3292539.85	Картометрический метод	1.00	-
2183	436829.70	3292522.26	Картометрический метод	1.00	-
2190	433416.75	3291588.80	Картометрический метод	1.00	-

2. Сведения о характерных точках границ объекта					
Обозначение характерных точек границ	Координаты, м		Метод определения координат характерной точки	Средняя квадратическая погрешность положения характерной точки (Mt), м	Описание обозначения точки на местности (при наличии)
	X	Y			
1	2	3	4	5	6
2191	433419.41	3291586.83	Картометрический метод	1.00	-
2192	433423.55	3291592.13	Картометрический метод	1.00	-
2193	433421.23	3291594.22	Картометрический метод	1.00	-
2190	433416.75	3291588.80	Картометрический метод	1.00	-
2194	434203.59	3292763.28	Картометрический метод	1.00	-
2195	434202.01	3292757.49	Картометрический метод	1.00	-
2196	434203.59	3292763.00	Картометрический метод	1.00	-
2197	434205.18	3292769.07	Картометрический метод	1.00	-
2194	434203.59	3292763.28	Картометрический метод	1.00	-
3. Сведения о характерных точках части (частей) границы объекта					
Обозначение характерных точек части границы	Координаты, м		Метод определения координат характерной точки	Средняя квадратическая погрешность положения характерной точки (Mt), м	Описание обозначения точки на местности (при наличии)
	X	Y			
1	2	3	4	5	6
-	-	-	-	-	-

Раздел 3							
Сведения о местоположении измененных (уточненных) границ объекта							
1. Система координат -							
2. Сведения о характерных точках границ объекта							
Обозначение характерных точек границ	Существующие координаты, м		Измененные (уточненные) координаты, м		Метод определения координат характерной точки	Средняя квадратическая погрешность положения характерной точки (Mt), м	Описание обозначения точки на местности (при наличии)
	X	Y	X	Y			
1	2	3	4	5	6	7	8
-	-	-	-	-	-	-	
3. Сведения о характерных точках части (частей) границы объекта							
Обозначение характерных точек части границы	Существующие координаты, м		Измененные (уточненные) координаты, м		Метод определения координат характерной точки	Средняя квадратическая погрешность положения характерной точки (Mt), м	Описание обозначения точки на местности (при наличии)
	X	Y	X	Y			
1	2	3	4	5	6	7	8
-	-	-	-	-	-	-	

**Текстовое описание местоположения границ населенных пунктов,
территориальных зон**

Прохождение границы		Описание прохождения границы
от точки	до точки	
1	2	3
1	2	-
2	3	-
3	4	-
4	5	-
5	6	-
6	7	-
7	8	-
8	9	-
9	10	-
10	11	-
11	12	-
12	13	-
13	14	-
14	15	-
15	16	-
16	17	-
17	18	-
18	19	-
19	20	-
20	21	-
21	22	-
22	23	-
23	24	-
24	25	-
25	26	-
26	27	-
27	28	-
28	29	-
29	30	-
30	31	-
31	32	-
32	33	-
33	34	-
34	35	-
35	36	-
36	37	-
37	38	-

**Текстовое описание местоположения границ населенных пунктов,
территориальных зон**

Прохождение границы		Описание прохождения границы
от точки	до точки	
1	2	3
38	39	-
39	40	-
40	41	-
41	42	-
42	43	-
43	44	-
44	45	-
45	46	-
46	47	-
47	48	-
48	49	-
49	50	-
50	51	-
51	52	-
52	53	-
53	54	-
54	55	-
55	56	-
56	57	-
57	58	-
58	59	-
59	60	-
60	61	-
61	62	-
62	63	-
63	64	-
64	65	-
65	66	-
66	67	-
67	68	-
68	69	-
69	70	-
70	71	-
71	72	-
72	73	-
73	74	-
74	75	-

**Текстовое описание местоположения границ населенных пунктов,
территориальных зон**

Прохождение границы		Описание прохождения границы
от точки	до точки	
1	2	3
75	76	-
76	77	-
77	78	-
78	79	-
79	80	-
80	81	-
81	82	-
82	83	-
83	84	-
84	85	-
85	86	-
86	87	-
87	88	-
88	89	-
89	90	-
90	91	-
91	92	-
92	93	-
93	94	-
94	95	-
95	96	-
96	97	-
97	98	-
98	99	-
99	100	-
100	101	-
101	102	-
102	103	-
103	104	-
104	105	-
105	106	-
106	107	-
107	108	-
108	109	-
109	110	-
110	111	-
111	112	-

**Текстовое описание местоположения границ населенных пунктов,
территориальных зон**

Прохождение границы		Описание прохождения границы
от точки	до точки	
1	2	3
112	113	-
113	114	-
114	115	-
115	116	-
116	117	-
117	118	-
118	119	-
119	120	-
120	121	-
121	122	-
122	123	-
123	124	-
124	125	-
125	126	-
126	127	-
127	128	-
128	129	-
129	130	-
130	131	-
131	1	-
132	133	-
133	134	-
134	135	-
135	136	-
136	137	-
137	132	-
138	139	-
139	140	-
140	141	-
141	142	-
142	143	-
143	144	-
144	145	-
145	146	-
146	147	-
147	148	-
148	149	-

**Текстовое описание местоположения границ населенных пунктов,
территориальных зон**

Прохождение границы		Описание прохождения границы
от точки	до точки	
1	2	3
149	150	-
150	151	-
151	152	-
152	153	-
153	154	-
154	155	-
155	156	-
156	157	-
157	158	-
158	159	-
159	160	-
160	161	-
161	162	-
162	163	-
163	164	-
164	165	-
165	166	-
166	167	-
167	168	-
168	169	-
169	170	-
170	171	-
171	172	-
172	173	-
173	174	-
174	175	-
175	176	-
176	177	-
177	178	-
178	179	-
179	180	-
180	181	-
181	182	-
182	183	-
183	184	-
184	185	-
185	186	-

**Текстовое описание местоположения границ населенных пунктов,
территориальных зон**

Прохождение границы		Описание прохождения границы
от точки	до точки	
1	2	3
186	187	-
187	188	-
188	189	-
189	190	-
190	191	-
191	192	-
192	193	-
193	194	-
194	195	-
195	196	-
196	197	-
197	198	-
198	199	-
199	200	-
200	201	-
201	202	-
202	203	-
203	204	-
204	205	-
205	206	-
206	207	-
207	208	-
208	209	-
209	210	-
210	211	-
211	212	-
212	213	-
213	214	-
214	215	-
215	216	-
216	217	-
217	218	-
218	219	-
219	220	-
220	221	-
221	222	-
222	223	-

**Текстовое описание местоположения границ населенных пунктов,
территориальных зон**

Прохождение границы		Описание прохождения границы
от точки	до точки	
1	2	3
223	224	-
224	225	-
225	226	-
226	227	-
227	228	-
228	229	-
229	230	-
230	231	-
231	232	-
232	233	-
233	234	-
234	235	-
235	236	-
236	237	-
237	238	-
238	239	-
239	240	-
240	241	-
241	242	-
242	243	-
243	244	-
244	245	-
245	246	-
246	247	-
247	248	-
248	249	-
249	250	-
250	251	-
251	252	-
252	253	-
253	254	-
254	255	-
255	256	-
256	257	-
257	258	-
258	259	-
259	260	-

**Текстовое описание местоположения границ населенных пунктов,
территориальных зон**

Прохождение границы		Описание прохождения границы
от точки	до точки	
1	2	3
260	261	-
261	262	-
262	263	-
263	264	-
264	265	-
265	266	-
266	267	-
267	268	-
268	269	-
269	270	-
270	271	-
271	272	-
272	273	-
273	274	-
274	275	-
275	276	-
276	277	-
277	278	-
278	279	-
279	280	-
280	281	-
281	282	-
282	283	-
283	284	-
284	285	-
285	286	-
286	287	-
287	288	-
288	289	-
289	290	-
290	291	-
291	292	-
292	293	-
293	294	-
294	295	-
295	296	-
296	297	-

**Текстовое описание местоположения границ населенных пунктов,
территориальных зон**

Прохождение границы		Описание прохождения границы
от точки	до точки	
1	2	3
297	298	-
298	299	-
299	300	-
300	301	-
301	302	-
302	303	-
303	304	-
304	305	-
305	306	-
306	307	-
307	308	-
308	309	-
309	310	-
310	311	-
311	312	-
312	313	-
313	314	-
314	315	-
315	316	-
316	317	-
317	318	-
318	319	-
319	320	-
320	321	-
321	322	-
322	323	-
323	324	-
324	325	-
325	326	-
326	327	-
327	328	-
328	329	-
329	330	-
330	331	-
331	332	-
332	333	-
333	334	-

**Текстовое описание местоположения границ населенных пунктов,
территориальных зон**

Прохождение границы		Описание прохождения границы
от точки	до точки	
1	2	3
334	335	-
335	336	-
336	337	-
337	338	-
338	339	-
339	340	-
340	341	-
341	342	-
342	343	-
343	344	-
344	345	-
345	346	-
346	347	-
347	348	-
348	349	-
349	350	-
350	351	-
351	352	-
352	353	-
353	354	-
354	355	-
355	356	-
356	357	-
357	358	-
358	359	-
359	360	-
360	361	-
361	362	-
362	363	-
363	364	-
364	365	-
365	366	-
366	367	-
367	368	-
368	369	-
369	370	-
370	371	-

**Текстовое описание местоположения границ населенных пунктов,
территориальных зон**

Прохождение границы		Описание прохождения границы
от точки	до точки	
1	2	3
371	372	-
372	373	-
373	374	-
374	375	-
375	376	-
376	377	-
377	378	-
378	379	-
379	380	-
380	381	-
381	382	-
382	383	-
383	384	-
384	385	-
385	386	-
386	387	-
387	388	-
388	389	-
389	390	-
390	391	-
391	392	-
392	393	-
393	394	-
394	395	-
395	396	-
396	397	-
397	398	-
398	399	-
399	400	-
400	401	-
401	402	-
402	403	-
403	404	-
404	405	-
405	406	-
406	407	-
407	408	-

**Текстовое описание местоположения границ населенных пунктов,
территориальных зон**

Прохождение границы		Описание прохождения границы
от точки	до точки	
1	2	3
408	409	-
409	410	-
410	411	-
411	412	-
412	413	-
413	414	-
414	415	-
415	416	-
416	417	-
417	418	-
418	419	-
419	420	-
420	421	-
421	422	-
422	423	-
423	424	-
424	425	-
425	426	-
426	427	-
427	428	-
428	429	-
429	430	-
430	431	-
431	432	-
432	433	-
433	434	-
434	435	-
435	138	-
436	437	-
437	438	-
438	439	-
439	440	-
440	441	-
441	442	-
442	443	-
443	444	-
444	445	-

**Текстовое описание местоположения границ населенных пунктов,
территориальных зон**

Прохождение границы		Описание прохождения границы
от точки	до точки	
1	2	3
445	446	-
446	447	-
447	448	-
448	449	-
449	450	-
450	451	-
451	452	-
452	453	-
453	454	-
454	455	-
455	456	-
456	457	-
457	458	-
458	459	-
459	460	-
460	461	-
461	462	-
462	463	-
463	464	-
464	465	-
465	466	-
466	467	-
467	468	-
468	469	-
469	470	-
470	471	-
471	472	-
472	473	-
473	474	-
474	475	-
475	476	-
476	477	-
477	478	-
478	479	-
479	480	-
480	481	-
481	482	-

**Текстовое описание местоположения границ населенных пунктов,
территориальных зон**

Прохождение границы		Описание прохождения границы
от точки	до точки	
1	2	3
482	483	-
483	484	-
484	485	-
485	486	-
486	487	-
487	488	-
488	489	-
489	490	-
490	491	-
491	492	-
492	493	-
493	494	-
494	495	-
495	496	-
496	497	-
497	498	-
498	499	-
499	500	-
500	501	-
501	502	-
502	503	-
503	504	-
504	505	-
505	506	-
506	507	-
507	508	-
508	509	-
509	510	-
510	511	-
511	512	-
512	513	-
513	514	-
514	515	-
515	516	-
516	517	-
517	518	-
518	519	-

**Текстовое описание местоположения границ населенных пунктов,
территориальных зон**

Прохождение границы		Описание прохождения границы
от точки	до точки	
1	2	3
519	520	-
520	521	-
521	522	-
522	523	-
523	524	-
524	525	-
525	526	-
526	527	-
527	528	-
528	529	-
529	530	-
530	531	-
531	532	-
532	533	-
533	534	-
534	535	-
535	536	-
536	537	-
537	538	-
538	436	-
539	540	-
540	541	-
541	542	-
542	539	-
543	544	-
544	545	-
545	546	-
546	547	-
547	548	-
548	549	-
549	550	-
550	551	-
551	552	-
552	553	-
553	554	-
554	555	-
555	556	-

**Текстовое описание местоположения границ населенных пунктов,
территориальных зон**

Прохождение границы		Описание прохождения границы
от точки	до точки	
1	2	3
556	557	-
557	558	-
558	559	-
559	560	-
560	561	-
561	562	-
562	563	-
563	564	-
564	565	-
565	566	-
566	567	-
567	568	-
568	569	-
569	570	-
570	571	-
571	572	-
572	573	-
573	574	-
574	575	-
575	576	-
576	577	-
577	578	-
578	579	-
579	580	-
580	581	-
581	582	-
582	583	-
583	584	-
584	585	-
585	586	-
586	587	-
587	588	-
588	589	-
589	590	-
590	591	-
591	592	-
592	593	-

**Текстовое описание местоположения границ населенных пунктов,
территориальных зон**

Прохождение границы		Описание прохождения границы
от точки	до точки	
1	2	3
593	594	-
594	595	-
595	596	-
596	597	-
597	598	-
598	599	-
599	600	-
600	601	-
601	602	-
602	603	-
603	604	-
604	605	-
605	606	-
606	607	-
607	608	-
608	609	-
609	610	-
610	611	-
611	612	-
612	613	-
613	614	-
614	615	-
615	616	-
616	617	-
617	618	-
618	619	-
619	620	-
620	621	-
621	622	-
622	623	-
623	624	-
624	625	-
625	626	-
626	627	-
627	628	-
628	629	-
629	630	-

**Текстовое описание местоположения границ населенных пунктов,
территориальных зон**

Прохождение границы		Описание прохождения границы
от точки	до точки	
1	2	3
630	631	-
631	632	-
632	633	-
633	634	-
634	543	-
635	636	-
636	637	-
637	638	-
638	639	-
639	640	-
640	641	-
641	642	-
642	643	-
643	644	-
644	645	-
645	646	-
646	647	-
647	648	-
648	649	-
649	650	-
650	651	-
651	652	-
652	653	-
653	654	-
654	655	-
655	656	-
656	657	-
657	658	-
658	659	-
659	660	-
660	661	-
661	662	-
662	663	-
663	664	-
664	665	-
665	666	-
666	667	-

**Текстовое описание местоположения границ населенных пунктов,
территориальных зон**

Прохождение границы		Описание прохождения границы
от точки	до точки	
1	2	3
667	668	-
668	669	-
669	670	-
670	671	-
671	672	-
672	673	-
673	674	-
674	675	-
675	676	-
676	677	-
677	678	-
678	679	-
679	680	-
680	681	-
681	682	-
682	683	-
683	684	-
684	685	-
685	686	-
686	687	-
687	688	-
688	689	-
689	690	-
690	691	-
691	692	-
692	693	-
693	694	-
694	695	-
695	696	-
696	697	-
697	698	-
698	699	-
699	700	-
700	701	-
701	702	-
702	703	-
703	704	-

**Текстовое описание местоположения границ населенных пунктов,
территориальных зон**

Прохождение границы		Описание прохождения границы
от точки	до точки	
1	2	3
704	705	-
705	706	-
706	707	-
707	708	-
708	709	-
709	710	-
710	711	-
711	712	-
712	713	-
713	714	-
714	715	-
715	716	-
716	717	-
717	718	-
718	719	-
719	720	-
720	721	-
721	722	-
722	723	-
723	724	-
724	725	-
725	726	-
726	727	-
727	728	-
728	729	-
729	730	-
730	731	-
731	732	-
732	733	-
733	734	-
734	735	-
735	736	-
736	635	-
737	738	-
738	739	-
739	740	-
740	741	-

**Текстовое описание местоположения границ населенных пунктов,
территориальных зон**

Прохождение границы		Описание прохождения границы
от точки	до точки	
1	2	3
741	742	-
742	743	-
743	744	-
744	745	-
745	746	-
746	747	-
747	737	-
748	749	-
749	750	-
750	751	-
751	752	-
752	753	-
753	754	-
754	755	-
755	756	-
756	757	-
757	758	-
758	759	-
759	760	-
760	761	-
761	762	-
762	763	-
763	764	-
764	765	-
765	766	-
766	767	-
767	768	-
768	769	-
769	770	-
770	771	-
771	772	-
772	773	-
773	774	-
774	775	-
775	776	-
776	777	-
777	778	-

**Текстовое описание местоположения границ населенных пунктов,
территориальных зон**

Прохождение границы		Описание прохождения границы
от точки	до точки	
1	2	3
778	779	-
779	780	-
780	781	-
781	782	-
782	783	-
783	784	-
784	785	-
785	786	-
786	787	-
787	788	-
788	789	-
789	790	-
790	791	-
791	792	-
792	793	-
793	794	-
794	795	-
795	796	-
796	797	-
797	798	-
798	799	-
799	800	-
800	801	-
801	802	-
802	803	-
803	804	-
804	805	-
805	806	-
806	807	-
807	808	-
808	809	-
809	810	-
810	811	-
811	812	-
812	813	-
813	814	-
814	815	-

**Текстовое описание местоположения границ населенных пунктов,
территориальных зон**

Прохождение границы		Описание прохождения границы
от точки	до точки	
1	2	3
815	816	-
816	817	-
817	818	-
818	819	-
819	820	-
820	821	-
821	822	-
822	823	-
823	824	-
824	825	-
825	826	-
826	827	-
827	828	-
828	748	-
829	830	-
830	831	-
831	832	-
832	833	-
833	834	-
834	835	-
835	836	-
836	837	-
837	829	-
838	839	-
839	840	-
840	841	-
841	842	-
842	843	-
843	844	-
844	845	-
845	846	-
846	847	-
847	848	-
848	849	-
849	850	-
850	851	-
851	852	-

**Текстовое описание местоположения границ населенных пунктов,
территориальных зон**

Прохождение границы		Описание прохождения границы
от точки	до точки	
1	2	3
852	853	-
853	854	-
854	855	-
855	856	-
856	857	-
857	858	-
858	859	-
859	860	-
860	861	-
861	862	-
862	863	-
863	864	-
864	865	-
865	866	-
866	867	-
867	868	-
868	869	-
869	870	-
870	871	-
871	872	-
872	873	-
873	874	-
874	875	-
875	876	-
876	877	-
877	878	-
878	879	-
879	880	-
880	881	-
881	882	-
882	883	-
883	884	-
884	885	-
885	886	-
886	887	-
887	888	-
888	889	-

**Текстовое описание местоположения границ населенных пунктов,
территориальных зон**

Прохождение границы		Описание прохождения границы
от точки	до точки	
1	2	3
889	890	-
890	891	-
891	838	-
892	893	-
893	894	-
894	895	-
895	896	-
896	897	-
897	898	-
898	899	-
899	900	-
900	901	-
901	902	-
902	903	-
903	904	-
904	905	-
905	906	-
906	907	-
907	908	-
908	909	-
909	910	-
910	911	-
911	912	-
912	913	-
913	914	-
914	915	-
915	916	-
916	917	-
917	918	-
918	919	-
919	920	-
920	921	-
921	922	-
922	923	-
923	924	-
924	925	-
925	892	-

**Текстовое описание местоположения границ населенных пунктов,
территориальных зон**

Прохождение границы		Описание прохождения границы
от точки	до точки	
1	2	3
926	927	-
927	928	-
928	929	-
929	930	-
930	931	-
931	932	-
932	933	-
933	934	-
934	935	-
935	936	-
936	937	-
937	938	-
938	939	-
939	940	-
940	941	-
941	942	-
942	943	-
943	944	-
944	945	-
945	946	-
946	947	-
947	948	-
948	949	-
949	950	-
950	951	-
951	952	-
952	953	-
953	954	-
954	955	-
955	956	-
956	957	-
957	958	-
958	959	-
959	960	-
960	961	-
961	926	-
962	963	-

Текстовое описание местоположения границ населенных пунктов, территориальных зон		
Прохождение границы		Описание прохождения границы
от точки	до точки	
1	2	3
963	964	-
964	965	-
965	966	-
966	967	-
967	968	-
968	969	-
969	970	-
970	971	-
971	972	-
972	973	-
973	974	-
974	975	-
975	976	-
976	977	-
977	978	-
978	979	-
979	980	-
980	981	-
981	982	-
982	983	-
983	984	-
984	985	-
985	986	-
986	987	-
987	988	-
988	989	-
989	990	-
990	991	-
991	992	-
992	993	-
993	994	-
994	995	-
995	996	-
996	997	-
997	998	-
998	999	-
999	1000	-

**Текстовое описание местоположения границ населенных пунктов,
территориальных зон**

Прохождение границы		Описание прохождения границы
от точки	до точки	
1	2	3
1000	1001	-
1001	1002	-
1002	1003	-
1003	1004	-
1004	1005	-
1005	1006	-
1006	1007	-
1007	1008	-
1008	1009	-
1009	1010	-
1010	1011	-
1011	1012	-
1012	1013	-
1013	1014	-
1014	1015	-
1015	1016	-
1016	1017	-
1017	1018	-
1018	1019	-
1019	1020	-
1020	1021	-
1021	1022	-
1022	1023	-
1023	1024	-
1024	1025	-
1025	1026	-
1026	1027	-
1027	1028	-
1028	1029	-
1029	1030	-
1030	1031	-
1031	1032	-
1032	1033	-
1033	1034	-
1034	1035	-
1035	1036	-
1036	1037	-

**Текстовое описание местоположения границ населенных пунктов,
территориальных зон**

Прохождение границы		Описание прохождения границы
от точки	до точки	
1	2	3
1037	1038	-
1038	1039	-
1039	1040	-
1040	1041	-
1041	1042	-
1042	1043	-
1043	1044	-
1044	1045	-
1045	1046	-
1046	1047	-
1047	1048	-
1048	1049	-
1049	1050	-
1050	1051	-
1051	962	-
1052	1053	-
1053	1054	-
1054	1055	-
1055	1056	-
1056	1057	-
1057	1058	-
1058	1059	-
1059	1060	-
1060	1061	-
1061	1062	-
1062	1063	-
1063	1064	-
1064	1065	-
1065	1066	-
1066	1067	-
1067	1068	-
1068	1069	-
1069	1070	-
1070	1071	-
1071	1072	-
1072	1073	-
1073	1074	-

**Текстовое описание местоположения границ населенных пунктов,
территориальных зон**

Прохождение границы		Описание прохождения границы
от точки	до точки	
1	2	3
1074	1075	-
1075	1076	-
1076	1077	-
1077	1078	-
1078	1079	-
1079	1080	-
1080	1081	-
1081	1082	-
1082	1083	-
1083	1084	-
1084	1085	-
1085	1086	-
1086	1087	-
1087	1088	-
1088	1089	-
1089	1090	-
1090	1091	-
1091	1092	-
1092	1093	-
1093	1094	-
1094	1095	-
1095	1096	-
1096	1097	-
1097	1098	-
1098	1099	-
1099	1100	-
1100	1101	-
1101	1102	-
1102	1103	-
1103	1104	-
1104	1105	-
1105	1106	-
1106	1107	-
1107	1108	-
1108	1109	-
1109	1110	-
1110	1111	-

**Текстовое описание местоположения границ населенных пунктов,
территориальных зон**

Прохождение границы		Описание прохождения границы
от точки	до точки	
1	2	3
1111	1112	-
1112	1113	-
1113	1114	-
1114	1115	-
1115	1116	-
1116	1117	-
1117	1118	-
1118	1119	-
1119	1120	-
1120	1052	-
1121	1122	-
1122	1123	-
1123	1124	-
1124	1125	-
1125	1126	-
1126	1127	-
1127	1128	-
1128	1129	-
1129	1130	-
1130	1131	-
1131	1132	-
1132	1133	-
1133	1134	-
1134	1135	-
1135	1136	-
1136	1137	-
1137	1138	-
1138	1139	-
1139	1140	-
1140	1141	-
1141	1142	-
1142	1143	-
1143	1144	-
1144	1145	-
1145	1146	-
1146	1147	-
1147	1148	-

**Текстовое описание местоположения границ населенных пунктов,
территориальных зон**

Прохождение границы		Описание прохождения границы
от точки	до точки	
1	2	3
1148	1149	-
1149	1150	-
1150	1151	-
1151	1152	-
1152	1153	-
1153	1154	-
1154	1155	-
1155	1156	-
1156	1157	-
1157	1158	-
1158	1159	-
1159	1160	-
1160	1161	-
1161	1162	-
1162	1163	-
1163	1164	-
1164	1165	-
1165	1166	-
1166	1167	-
1167	1168	-
1168	1169	-
1169	1170	-
1170	1171	-
1171	1172	-
1172	1173	-
1173	1174	-
1174	1175	-
1175	1176	-
1176	1177	-
1177	1178	-
1178	1179	-
1179	1180	-
1180	1181	-
1181	1182	-
1182	1183	-
1183	1184	-
1184	1185	-

**Текстовое описание местоположения границ населенных пунктов,
территориальных зон**

Прохождение границы		Описание прохождения границы
от точки	до точки	
1	2	3
1185	1186	-
1186	1187	-
1187	1188	-
1188	1121	-
1189	1190	-
1190	1191	-
1191	1192	-
1192	1193	-
1193	1194	-
1194	1195	-
1195	1196	-
1196	1197	-
1197	1198	-
1198	1199	-
1199	1200	-
1200	1201	-
1201	1202	-
1202	1203	-
1203	1204	-
1204	1205	-
1205	1206	-
1206	1207	-
1207	1208	-
1208	1209	-
1209	1210	-
1210	1211	-
1211	1212	-
1212	1213	-
1213	1214	-
1214	1215	-
1215	1216	-
1216	1217	-
1217	1218	-
1218	1219	-
1219	1220	-
1220	1221	-
1221	1222	-

**Текстовое описание местоположения границ населенных пунктов,
территориальных зон**

Прохождение границы		Описание прохождения границы
от точки	до точки	
1	2	3
1222	1223	-
1223	1224	-
1224	1225	-
1225	1226	-
1226	1227	-
1227	1228	-
1228	1229	-
1229	1230	-
1230	1231	-
1231	1232	-
1232	1233	-
1233	1234	-
1234	1235	-
1235	1236	-
1236	1237	-
1237	1238	-
1238	1239	-
1239	1240	-
1240	1241	-
1241	1242	-
1242	1243	-
1243	1244	-
1244	1245	-
1245	1246	-
1246	1247	-
1247	1248	-
1248	1249	-
1249	1250	-
1250	1189	-
1251	1252	-
1252	1253	-
1253	1254	-
1254	1255	-
1255	1256	-
1256	1257	-
1257	1258	-
1258	1259	-

**Текстовое описание местоположения границ населенных пунктов,
территориальных зон**

Прохождение границы		Описание прохождения границы
от точки	до точки	
1	2	3
1259	1260	-
1260	1261	-
1261	1262	-
1262	1263	-
1263	1264	-
1264	1265	-
1265	1266	-
1266	1267	-
1267	1268	-
1268	1269	-
1269	1270	-
1270	1271	-
1271	1272	-
1272	1273	-
1273	1274	-
1274	1275	-
1275	1276	-
1276	1277	-
1277	1278	-
1278	1279	-
1279	1280	-
1280	1281	-
1281	1282	-
1282	1283	-
1283	1284	-
1284	1285	-
1285	1286	-
1286	1287	-
1287	1288	-
1288	1289	-
1289	1290	-
1290	1291	-
1291	1292	-
1292	1293	-
1293	1294	-
1294	1295	-
1295	1296	-

**Текстовое описание местоположения границ населенных пунктов,
территориальных зон**

Прохождение границы		Описание прохождения границы
от точки	до точки	
1	2	3
1296	1297	-
1297	1298	-
1298	1299	-
1299	1300	-
1300	1301	-
1301	1302	-
1302	1303	-
1303	1304	-
1304	1305	-
1305	1306	-
1306	1307	-
1307	1308	-
1308	1309	-
1309	1310	-
1310	1311	-
1311	1312	-
1312	1313	-
1313	1314	-
1314	1315	-
1315	1316	-
1316	1317	-
1317	1318	-
1318	1319	-
1319	1320	-
1320	1321	-
1321	1322	-
1322	1323	-
1323	1324	-
1324	1325	-
1325	1326	-
1326	1327	-
1327	1328	-
1328	1329	-
1329	1330	-
1330	1331	-
1331	1332	-
1332	1333	-

**Текстовое описание местоположения границ населенных пунктов,
территориальных зон**

Прохождение границы		Описание прохождения границы
от точки	до точки	
1	2	3
1333	1334	-
1334	1335	-
1335	1336	-
1336	1337	-
1337	1338	-
1338	1339	-
1339	1340	-
1340	1341	-
1341	1251	-
1342	1343	-
1343	1344	-
1344	1345	-
1345	1346	-
1346	1347	-
1347	1348	-
1348	1349	-
1349	1350	-
1350	1351	-
1351	1352	-
1352	1353	-
1353	1354	-
1354	1342	-
1355	1356	-
1356	1357	-
1357	1358	-
1358	1359	-
1359	1360	-
1360	1361	-
1361	1362	-
1362	1363	-
1363	1364	-
1364	1365	-
1365	1366	-
1366	1367	-
1367	1368	-
1368	1369	-
1369	1370	-

**Текстовое описание местоположения границ населенных пунктов,
территориальных зон**

Прохождение границы		Описание прохождения границы
от точки	до точки	
1	2	3
1370	1371	-
1371	1372	-
1372	1373	-
1373	1374	-
1374	1375	-
1375	1376	-
1376	1377	-
1377	1378	-
1378	1379	-
1379	1380	-
1380	1381	-
1381	1382	-
1382	1383	-
1383	1384	-
1384	1385	-
1385	1386	-
1386	1387	-
1387	1388	-
1388	1389	-
1389	1390	-
1390	1391	-
1391	1392	-
1392	1393	-
1393	1394	-
1394	1395	-
1395	1396	-
1396	1397	-
1397	1398	-
1398	1355	-
1399	1400	-
1400	1401	-
1401	1402	-
1402	1403	-
1403	1404	-
1404	1405	-
1405	1406	-
1406	1407	-

**Текстовое описание местоположения границ населенных пунктов,
территориальных зон**

Прохождение границы		Описание прохождения границы
от точки	до точки	
1	2	3
1407	1408	-
1408	1409	-
1409	1410	-
1410	1411	-
1411	1412	-
1412	1413	-
1413	1414	-
1414	1415	-
1415	1416	-
1416	1417	-
1417	1418	-
1418	1419	-
1419	1420	-
1420	1421	-
1421	1422	-
1422	1423	-
1423	1424	-
1424	1425	-
1425	1426	-
1426	1427	-
1427	1428	-
1428	1429	-
1429	1430	-
1430	1431	-
1431	1432	-
1432	1433	-
1433	1434	-
1434	1435	-
1435	1436	-
1436	1437	-
1437	1438	-
1438	1439	-
1439	1440	-
1440	1441	-
1441	1442	-
1442	1443	-
1443	1444	-

**Текстовое описание местоположения границ населенных пунктов,
территориальных зон**

Прохождение границы		Описание прохождения границы
от точки	до точки	
1	2	3
1444	1445	-
1445	1399	-
1446	1447	-
1447	1448	-
1448	1449	-
1449	1450	-
1450	1451	-
1451	1452	-
1452	1453	-
1453	1454	-
1454	1455	-
1455	1456	-
1456	1457	-
1457	1458	-
1458	1459	-
1459	1460	-
1460	1461	-
1461	1462	-
1462	1463	-
1463	1464	-
1464	1465	-
1465	1466	-
1466	1467	-
1467	1468	-
1468	1469	-
1469	1470	-
1470	1471	-
1471	1472	-
1472	1473	-
1473	1474	-
1474	1475	-
1475	1476	-
1476	1446	-
1477	1478	-
1478	1479	-
1479	1480	-
1480	1481	-

**Текстовое описание местоположения границ населенных пунктов,
территориальных зон**

Прохождение границы		Описание прохождения границы
от точки	до точки	
1	2	3
1481	1482	-
1482	1483	-
1483	1484	-
1484	1485	-
1485	1486	-
1486	1487	-
1487	1488	-
1488	1489	-
1489	1490	-
1490	1491	-
1491	1492	-
1492	1493	-
1493	1494	-
1494	1495	-
1495	1496	-
1496	1497	-
1497	1498	-
1498	1499	-
1499	1500	-
1500	1501	-
1501	1502	-
1502	1503	-
1503	1504	-
1504	1505	-
1505	1506	-
1506	1507	-
1507	1508	-
1508	1509	-
1509	1510	-
1510	1511	-
1511	1512	-
1512	1513	-
1513	1514	-
1514	1515	-
1515	1516	-
1516	1517	-
1517	1518	-

**Текстовое описание местоположения границ населенных пунктов,
территориальных зон**

Прохождение границы		Описание прохождения границы
от точки	до точки	
1	2	3
1518	1519	-
1519	1520	-
1520	1521	-
1521	1522	-
1522	1523	-
1523	1524	-
1524	1525	-
1525	1526	-
1526	1527	-
1527	1528	-
1528	1529	-
1529	1530	-
1530	1477	-
1531	1532	-
1532	1533	-
1533	1534	-
1534	1535	-
1535	1536	-
1536	1537	-
1537	1538	-
1538	1539	-
1539	1540	-
1540	1541	-
1541	1542	-
1542	1543	-
1543	1544	-
1544	1545	-
1545	1546	-
1546	1547	-
1547	1548	-
1548	1549	-
1549	1550	-
1550	1551	-
1551	1552	-
1552	1553	-
1553	1554	-
1554	1555	-

**Текстовое описание местоположения границ населенных пунктов,
территориальных зон**

Прохождение границы		Описание прохождения границы
от точки	до точки	
1	2	3
1555	1556	-
1556	1557	-
1557	1558	-
1558	1559	-
1559	1560	-
1560	1561	-
1561	1562	-
1562	1563	-
1563	1564	-
1564	1565	-
1565	1566	-
1566	1567	-
1567	1568	-
1568	1569	-
1569	1570	-
1570	1571	-
1571	1572	-
1572	1573	-
1573	1574	-
1574	1575	-
1575	1531	-
1576	1577	-
1577	1578	-
1578	1579	-
1579	1580	-
1580	1581	-
1581	1582	-
1582	1583	-
1583	1584	-
1584	1585	-
1585	1586	-
1586	1587	-
1587	1588	-
1588	1589	-
1589	1590	-
1590	1591	-
1591	1592	-

**Текстовое описание местоположения границ населенных пунктов,
территориальных зон**

Прохождение границы		Описание прохождения границы
от точки	до точки	
1	2	3
1592	1593	-
1593	1594	-
1594	1595	-
1595	1596	-
1596	1597	-
1597	1598	-
1598	1599	-
1599	1600	-
1600	1601	-
1601	1602	-
1602	1603	-
1603	1604	-
1604	1605	-
1605	1606	-
1606	1607	-
1607	1608	-
1608	1609	-
1609	1610	-
1610	1611	-
1611	1612	-
1612	1613	-
1613	1576	-
1614	1615	-
1615	1616	-
1616	1617	-
1617	1618	-
1618	1619	-
1619	1620	-
1620	1621	-
1621	1622	-
1622	1623	-
1623	1624	-
1624	1625	-
1625	1626	-
1626	1627	-
1627	1628	-
1628	1629	-

**Текстовое описание местоположения границ населенных пунктов,
территориальных зон**

Прохождение границы		Описание прохождения границы
от точки	до точки	
1	2	3
1629	1630	-
1630	1631	-
1631	1632	-
1632	1633	-
1633	1634	-
1634	1635	-
1635	1636	-
1636	1637	-
1637	1638	-
1638	1639	-
1639	1640	-
1640	1641	-
1641	1642	-
1642	1643	-
1643	1644	-
1644	1645	-
1645	1614	-
1646	1647	-
1647	1648	-
1648	1649	-
1649	1650	-
1650	1651	-
1651	1652	-
1652	1653	-
1653	1654	-
1654	1655	-
1655	1656	-
1656	1657	-
1657	1658	-
1658	1659	-
1659	1660	-
1660	1661	-
1661	1662	-
1662	1663	-
1663	1664	-
1664	1665	-
1665	1666	-

**Текстовое описание местоположения границ населенных пунктов,
территориальных зон**

Прохождение границы		Описание прохождения границы
от точки	до точки	
1	2	3
1666	1667	-
1667	1668	-
1668	1669	-
1669	1670	-
1670	1671	-
1671	1672	-
1672	1673	-
1673	1674	-
1674	1675	-
1675	1676	-
1676	1646	-
1677	1678	-
1678	1679	-
1679	1680	-
1680	1681	-
1681	1682	-
1682	1683	-
1683	1684	-
1684	1685	-
1685	1686	-
1686	1687	-
1687	1688	-
1688	1689	-
1689	1690	-
1690	1691	-
1691	1692	-
1692	1693	-
1693	1694	-
1694	1695	-
1695	1696	-
1696	1697	-
1697	1698	-
1698	1699	-
1699	1677	-
1700	1701	-
1701	1702	-
1702	1703	-

**Текстовое описание местоположения границ населенных пунктов,
территориальных зон**

Прохождение границы		Описание прохождения границы
от точки	до точки	
1	2	3
1703	1704	-
1704	1705	-
1705	1706	-
1706	1707	-
1707	1708	-
1708	1709	-
1709	1710	-
1710	1711	-
1711	1712	-
1712	1713	-
1713	1714	-
1714	1715	-
1715	1700	-
1716	1717	-
1717	1718	-
1718	1719	-
1719	1720	-
1720	1721	-
1721	1722	-
1722	1723	-
1723	1724	-
1724	1725	-
1725	1726	-
1726	1727	-
1727	1728	-
1728	1729	-
1729	1730	-
1730	1731	-
1731	1732	-
1732	1733	-
1733	1734	-
1734	1735	-
1735	1736	-
1736	1737	-
1737	1738	-
1738	1739	-
1739	1740	-

**Текстовое описание местоположения границ населенных пунктов,
территориальных зон**

Прохождение границы		Описание прохождения границы
от точки	до точки	
1	2	3
1740	1741	-
1741	1742	-
1742	1743	-
1743	1744	-
1744	1745	-
1745	1746	-
1746	1747	-
1747	1716	-
1748	1749	-
1749	1750	-
1750	1751	-
1751	1752	-
1752	1753	-
1753	1754	-
1754	1755	-
1755	1756	-
1756	1757	-
1757	1758	-
1758	1748	-
1759	1760	-
1760	1761	-
1761	1762	-
1762	1763	-
1763	1764	-
1764	1765	-
1765	1766	-
1766	1767	-
1767	1768	-
1768	1769	-
1769	1770	-
1770	1771	-
1771	1772	-
1772	1759	-
1773	1774	-
1774	1775	-
1775	1776	-
1776	1777	-

**Текстовое описание местоположения границ населенных пунктов,
территориальных зон**

Прохождение границы		Описание прохождения границы
от точки	до точки	
1	2	3
1777	1778	-
1778	1779	-
1779	1780	-
1780	1781	-
1781	1782	-
1782	1783	-
1783	1784	-
1784	1785	-
1785	1786	-
1786	1773	-
1787	1788	-
1788	1789	-
1789	1790	-
1790	1791	-
1791	1792	-
1792	1793	-
1793	1794	-
1794	1795	-
1795	1796	-
1796	1797	-
1797	1798	-
1798	1799	-
1799	1800	-
1800	1801	-
1801	1802	-
1802	1803	-
1803	1804	-
1804	1805	-
1805	1806	-
1806	1807	-
1807	1808	-
1808	1809	-
1809	1810	-
1810	1811	-
1811	1812	-
1812	1813	-
1813	1814	-

**Текстовое описание местоположения границ населенных пунктов,
территориальных зон**

Прохождение границы		Описание прохождения границы
от точки	до точки	
1	2	3
1814	1815	-
1815	1816	-
1816	1817	-
1817	1818	-
1818	1819	-
1819	1820	-
1820	1787	-
1821	1822	-
1822	1823	-
1823	1824	-
1824	1825	-
1825	1826	-
1826	1827	-
1827	1828	-
1828	1829	-
1829	1830	-
1830	1831	-
1831	1832	-
1832	1833	-
1833	1834	-
1834	1835	-
1835	1836	-
1836	1837	-
1837	1838	-
1838	1839	-
1839	1840	-
1840	1841	-
1841	1842	-
1842	1843	-
1843	1844	-
1844	1845	-
1845	1846	-
1846	1847	-
1847	1821	-
1848	1849	-
1849	1850	-
1850	1851	-

**Текстовое описание местоположения границ населенных пунктов,
территориальных зон**

Прохождение границы		Описание прохождения границы
от точки	до точки	
1	2	3
1851	1852	-
1852	1853	-
1853	1854	-
1854	1855	-
1855	1856	-
1856	1857	-
1857	1858	-
1858	1859	-
1859	1860	-
1860	1861	-
1861	1862	-
1862	1863	-
1863	1864	-
1864	1865	-
1865	1866	-
1866	1867	-
1867	1848	-
1868	1869	-
1869	1870	-
1870	1871	-
1871	1872	-
1872	1873	-
1873	1874	-
1874	1875	-
1875	1876	-
1876	1877	-
1877	1878	-
1878	1879	-
1879	1880	-
1880	1881	-
1881	1882	-
1882	1883	-
1883	1884	-
1884	1885	-
1885	1886	-
1886	1887	-
1887	1888	-

**Текстовое описание местоположения границ населенных пунктов,
территориальных зон**

Прохождение границы		Описание прохождения границы
от точки	до точки	
1	2	3
1888	1889	-
1889	1890	-
1890	1891	-
1891	1892	-
1892	1893	-
1893	1894	-
1894	1895	-
1895	1896	-
1896	1897	-
1897	1868	-
1898	1899	-
1899	1900	-
1900	1901	-
1901	1902	-
1902	1903	-
1903	1904	-
1904	1905	-
1905	1906	-
1906	1907	-
1907	1908	-
1908	1909	-
1909	1910	-
1910	1911	-
1911	1912	-
1912	1913	-
1913	1914	-
1914	1915	-
1915	1916	-
1916	1917	-
1917	1918	-
1918	1919	-
1919	1920	-
1920	1921	-
1921	1922	-
1922	1923	-
1923	1924	-
1924	1925	-

**Текстовое описание местоположения границ населенных пунктов,
территориальных зон**

Прохождение границы		Описание прохождения границы
от точки	до точки	
1	2	3
1925	1926	-
1926	1898	-
1927	1928	-
1928	1929	-
1929	1930	-
1930	1931	-
1931	1932	-
1932	1933	-
1933	1934	-
1934	1935	-
1935	1936	-
1936	1937	-
1937	1938	-
1938	1939	-
1939	1940	-
1940	1941	-
1941	1942	-
1942	1943	-
1943	1944	-
1944	1945	-
1945	1946	-
1946	1947	-
1947	1948	-
1948	1949	-
1949	1950	-
1950	1951	-
1951	1952	-
1952	1927	-
1953	1954	-
1954	1955	-
1955	1956	-
1956	1957	-
1957	1958	-
1958	1959	-
1959	1960	-
1960	1961	-
1961	1962	-

**Текстовое описание местоположения границ населенных пунктов,
территориальных зон**

Прохождение границы		Описание прохождения границы
от точки	до точки	
1	2	3
1962	1963	-
1963	1964	-
1964	1965	-
1965	1953	-
1966	1967	-
1967	1968	-
1968	1969	-
1969	1970	-
1970	1966	-
1971	1972	-
1972	1973	-
1973	1974	-
1974	1975	-
1975	1976	-
1976	1977	-
1977	1978	-
1978	1979	-
1979	1980	-
1980	1981	-
1981	1982	-
1982	1983	-
1983	1984	-
1984	1985	-
1985	1986	-
1986	1987	-
1987	1971	-
1988	1989	-
1989	1990	-
1990	1991	-
1991	1992	-
1992	1993	-
1993	1994	-
1994	1995	-
1995	1996	-
1996	1997	-
1997	1998	-
1998	1999	-

**Текстовое описание местоположения границ населенных пунктов,
территориальных зон**

Прохождение границы		Описание прохождения границы
от точки	до точки	
1	2	3
1999	2000	-
2000	2001	-
2001	2002	-
2002	2003	-
2003	2004	-
2004	2005	-
2005	2006	-
2006	2007	-
2007	2008	-
2008	2009	-
2009	2010	-
2010	2011	-
2011	2012	-
2012	2013	-
2013	2014	-
2014	2015	-
2015	2016	-
2016	1988	-
2017	2018	-
2018	2019	-
2019	2020	-
2020	2017	-
2021	2022	-
2022	2023	-
2023	2024	-
2024	2025	-
2025	2026	-
2026	2027	-
2027	2028	-
2028	2029	-
2029	2030	-
2030	2031	-
2031	2032	-
2032	2033	-
2033	2034	-
2034	2035	-
2035	2036	-

**Текстовое описание местоположения границ населенных пунктов,
территориальных зон**

Прохождение границы		Описание прохождения границы
от точки	до точки	
1	2	3
2036	2037	-
2037	2038	-
2038	2039	-
2039	2040	-
2040	2021	-
2041	2042	-
2042	2043	-
2043	2044	-
2044	2045	-
2045	2046	-
2046	2047	-
2047	2048	-
2048	2049	-
2049	2050	-
2050	2051	-
2051	2052	-
2052	2053	-
2053	2054	-
2054	2055	-
2055	2056	-
2056	2057	-
2057	2058	-
2058	2059	-
2059	2041	-
2060	2061	-
2061	2062	-
2062	2063	-
2063	2064	-
2064	2065	-
2065	2060	-
2066	2067	-
2067	2068	-
2068	2069	-
2069	2070	-
2070	2071	-
2071	2072	-
2072	2073	-

**Текстовое описание местоположения границ населенных пунктов,
территориальных зон**

Прохождение границы		Описание прохождения границы
от точки	до точки	
1	2	3
2073	2074	-
2074	2075	-
2075	2076	-
2076	2077	-
2077	2066	-
2078	2079	-
2079	2080	-
2080	2081	-
2081	2082	-
2082	2083	-
2083	2084	-
2084	2085	-
2085	2086	-
2086	2087	-
2087	2088	-
2088	2089	-
2089	2090	-
2090	2091	-
2091	2092	-
2092	2093	-
2093	2094	-
2094	2095	-
2095	2078	-
2096	2097	-
2097	2098	-
2098	2099	-
2099	2100	-
2100	2101	-
2101	2102	-
2102	2103	-
2103	2104	-
2104	2105	-
2105	2106	-
2106	2107	-
2107	2108	-
2108	2109	-
2109	2110	-

**Текстовое описание местоположения границ населенных пунктов,
территориальных зон**

Прохождение границы		Описание прохождения границы
от точки	до точки	
1	2	3
2110	2111	-
2111	2112	-
2112	2113	-
2113	2114	-
2114	2115	-
2115	2096	-
2116	2117	-
2117	2118	-
2118	2119	-
2119	2120	-
2120	2121	-
2121	2122	-
2122	2123	-
2123	2124	-
2124	2125	-
2125	2126	-
2126	2127	-
2127	2116	-
2128	2129	-
2129	2130	-
2130	2131	-
2131	2132	-
2132	2133	-
2133	2134	-
2134	2135	-
2135	2136	-
2136	2137	-
2137	2138	-
2138	2128	-
2139	2140	-
2140	2141	-
2141	2142	-
2142	2139	-
2143	2144	-
2144	2145	-
2145	2146	-
2146	2147	-

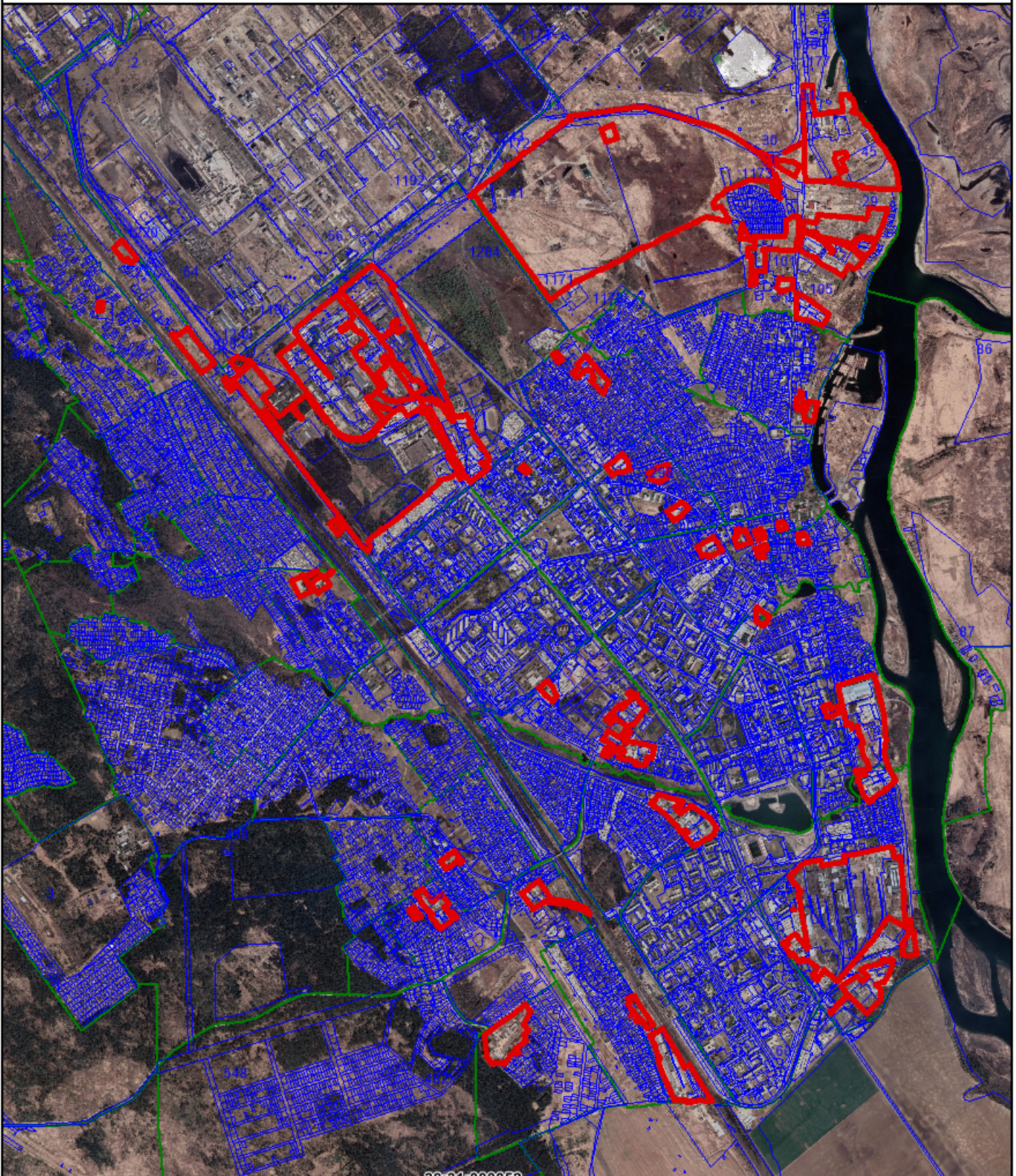
**Текстовое описание местоположения границ населенных пунктов,
территориальных зон**

Прохождение границы		Описание прохождения границы
от точки	до точки	
1	2	3
2147	2148	-
2148	2149	-
2149	2150	-
2150	2151	-
2151	2152	-
2152	2153	-
2153	2154	-
2154	2155	-
2155	2156	-
2156	2157	-
2157	2158	-
2158	2159	-
2159	2160	-
2160	2143	-
2161	2162	-
2162	2163	-
2163	2164	-
2164	2165	-
2165	2166	-
2166	2167	-
2167	2168	-
2168	2169	-
2169	2170	-
2170	2171	-
2171	2172	-
2172	2173	-
2173	2174	-
2174	2175	-
2175	2176	-
2176	2161	-
2177	2178	-
2178	2179	-
2179	2180	-
2180	2181	-
2181	2182	-
2182	2177	-
2183	2184	-

**Текстовое описание местоположения границ населенных пунктов,
территориальных зон**

Прохождение границы		Описание прохождения границы
от точки	до точки	
1	2	3
2184	2185	-
2185	2186	-
2186	2187	-
2187	2188	-
2188	2189	-
2189	2183	-
2190	2191	-
2191	2192	-
2192	2193	-
2193	2190	-
2194	2195	-
2195	2196	-
2196	2197	-
2197	2194	-

ПЛАН ГРАНИЦ ОБЪЕКТА



Масштаб 1:40 000

Условные обозначения

- Граница территориальной зоны
- Характерная точка границы территориальной зоны
- 1 Обозначение новой характерной точки
- 38-31-000012 Номер кадастрового квартала
- Граница кадастрового квартала
- Граница земельного участка
- Номер контура границы, сведения о которой достаточны для определения ее местоположения
- Кадастровый номер земельного участка

Дата "07" октября 2022 г.



Лисицина К.О.

Слестиска печати (при наличии) лица, составившего описание местоположения границ объекта

ПЛАН ГРАНИЦ ОБЪЕКТА



Масштаб 1:5 000

Условные обозначения

- Граница территориальной зоны
- Характерная точка границы территориальной зоны
- 1 Обозначение новой характерной точки
- 38-31-000012 Номер кадастрового квартала
- Граница кадастрового квартала
- Граница земельного участка
- Номер контура границы, сведения о которой достаточны для определения ее местоположения
- Кадастровый номер земельного участка

Дата "07" октября 2022 г.



Сотиска печати (при наличии) лица, составившего описание местоположения границ объекта

Условные обозначения

- | | |
|--|--|
| Граница территориальной зоны | |
| Характерная точка границы территориальной зоны | |
| 1 Обозначение новой характерной точки | |
| 8-31-000012 Номер кадастрового квартала | |
| Граница кадастрового квартала | |
| Граница земельного участка | |
| Номер контура границы, сведения о которой достаточны для определения ее местоположения | |
| Кадастровый номер земельного участка | |

подписки печати (при наличии) лица, составившего описание местоположения границ объекта



ПЛАН ГРАНИЦ ОБЪЕКТА



Масштаб 1:5 000

Условные обозначения

- Граница территориальной зоны
- Характерная точка границы территориальной зоны
- 1 Обозначение новой характерной точки
- 38:31:000012 Номер кадастрового квартала
- Граница кадастрового квартала
- Граница земельного участка
- 1223 Номер контура границы, сведения о которой достаточны для определения ее местоположения
- 1223 Кадастровый номер земельного участка

Дата "07" октября 2022 г.



Сотиска печати (при наличии) лица, составившего описание местоположения границ объекта

ПЛАН ГРАНИЦ ОБЪЕКТА



Масштаб 1:5 000

Условные обозначения

- Граница территориальной зоны
- Характерная точка границы территориальной зоны
- 1 Обозначение новой характерной точки
- 38:31:000012 Номер кадастрового квартала
- Граница кадастрового квартала
- Граница земельного участка
- Номер контура границы, сведения о которой достаточны для определения ее местоположения
- Кадастровый номер земельного участка

Дата "07" октября 2022 г.



Лисицина К.В.

Сотиска печати (при наличии) лица, составившего описание местоположения границ объекта

ПЛАН ГРАНИЦ ОБЪЕКТА



Масштаб 1:5 000

Условные обозначения

- Граница территориальной зоны
- Характерная точка границы территориальной зоны
- 1 Обозначение новой характерной точки
- Граница кадастрового квартала
- Граница земельного участка
- 38:31:000012 Номер кадастрового квартала
- 1171 Номер контура границы, сведения о которой достаточны для определения ее местоположения
- 38:31:000007 Кадастровый номер земельного участка

Дата "07" октября 2022 г.








Сотиска печати (при наличии) лица, составившего описание местоположения границ объекта

ПЛАН ГРАНИЦ ОБЪЕКТА



Масштаб 1:5 000

Условные обозначения

- | | |
|---|--|
|  | Граница территориальной зоны |
| • | Характерная точка границы территориальной зоны |
| 1 | Обозначение новой характерной точки |
| 8-31-000012 | Номер кадастрового квартала |
|  | Граница кадастрового квартала |
|  | Граница земельного участка |
|  | Номер контура границы, сведения о которой достаточны для определения ее местоположения |
|  | Кадастровый номер земельного участка |

Дата "07" октября 2022 г.

_____ подписка печати (при наличии) лица, составившего описание местоположения границ объекта



ПЛАН ГРАНИЦ ОБЪЕКТА



Масштаб 1:5 000

Условные обозначения

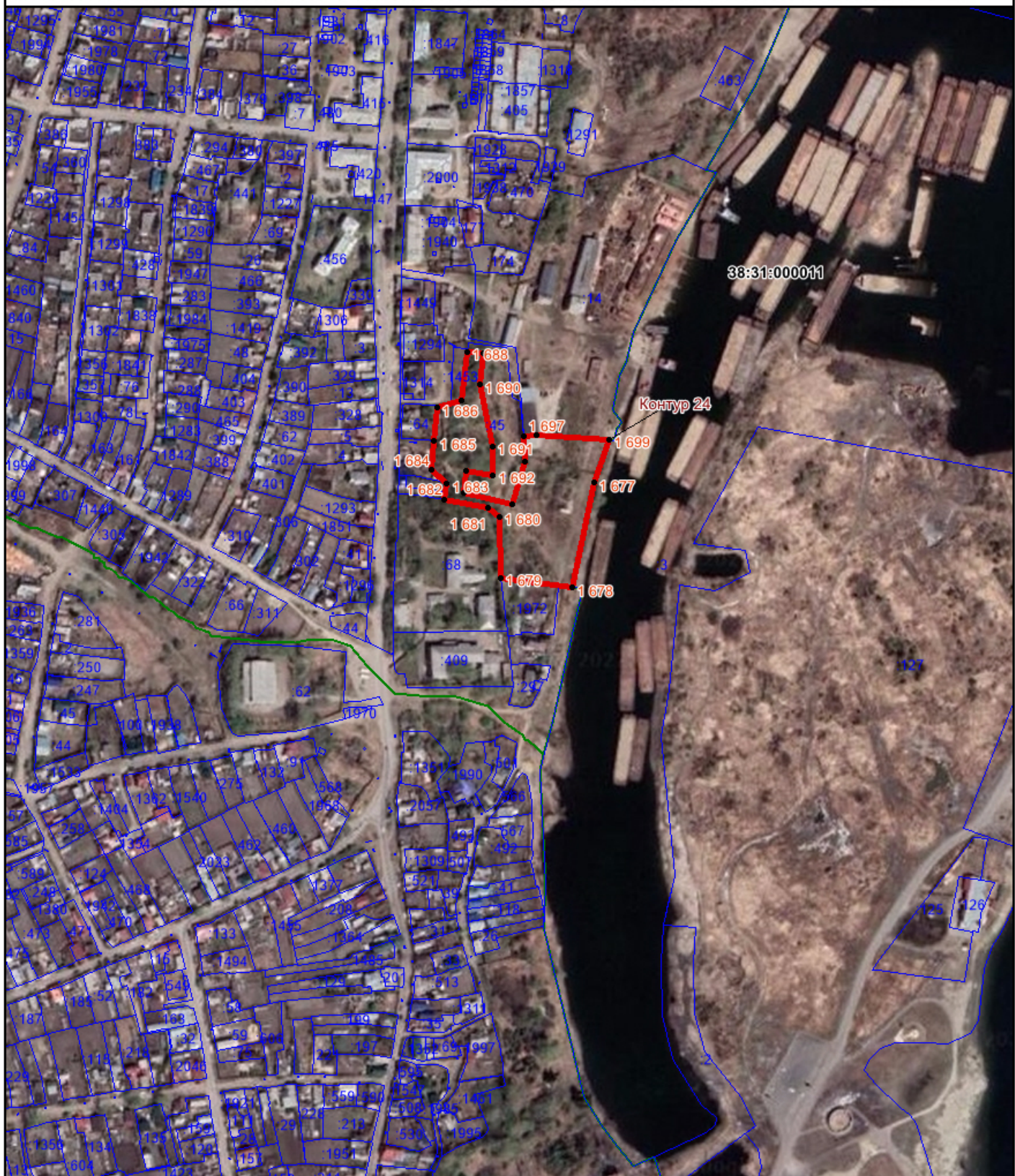
- Граница территориальной зоны
- Характерная точка границы территориальной зоны
- 1 Обозначение новой характерной точки
- 38:31:000012 Номер кадастрового квартала
- Граница кадастрового квартала
- Граница земельного участка
- 1 Номер контура границы, сведения о которой достаточны для определения ее местоположения
- 38:31:000004 Кадастровый номер земельного участка

Дата "07" октября 2022 г.



Полная печать (при наличии) лица, составившего описание местоположения границ объекта

ПЛАН ГРАНИЦ ОБЪЕКТА



Масштаб 1:5 000

Условные обозначения

- Граница территориальной зоны
- Характерная точка границы территориальной зоны
- 1 Обозначение новой характерной точки
- 38:31:000012 Номер кадастрового квартала
- Граница кадастрового квартала
- Граница земельного участка
- Номер контура границы, сведения о которой достаточны для определения ее местоположения
- Кадастровый номер земельного участка

Дата "07" октября 2022 г.



Лисицина К.В.

Сотиска печати (при наличии) лица, составившего описание местоположения границ объекта

ПЛАН ГРАНИЦ ОБЪЕКТА



Масштаб 1:5 000

Условные обозначения

- Граница территориальной зоны
- Характерная точка границы территориальной зоны
- 1 Обозначение новой характерной точки
- 38-31-000012 Номер кадастрового квартала
- Граница кадастрового квартала
- Граница земельного участка
- Номер контура границы, сведения о которой достаточны для определения ее местоположения
- Кадастровый номер земельного участка



Дата "07" октября 2022 г.

Сотиска печати (при наличии) лица, составившего описание местоположения границ объекта

ПЛАН ГРАНИЦ ОБЪЕКТА



Масштаб 1:5 000

Условные обозначения

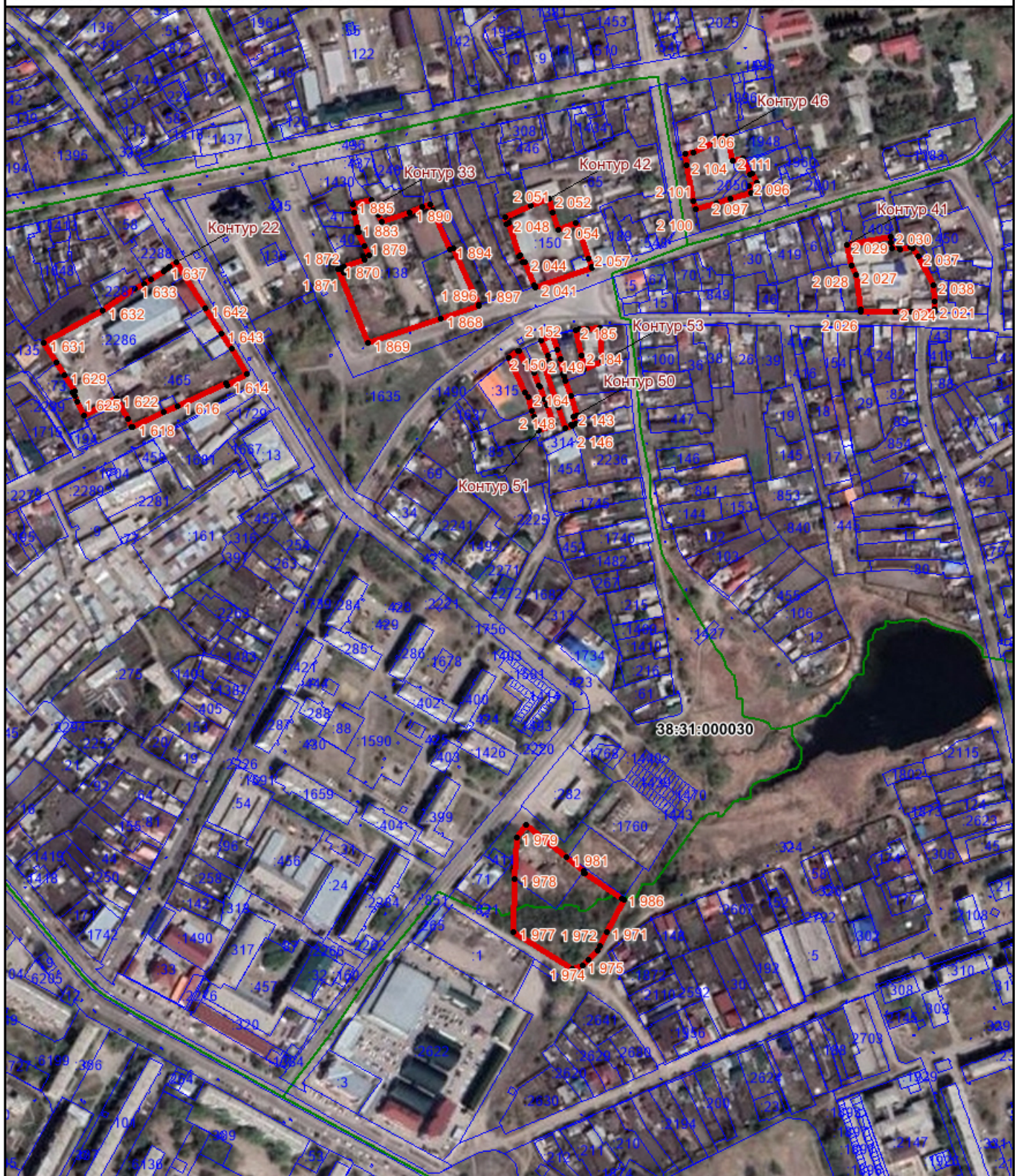
- Граница территориальной зоны
- Характерная точка границы территориальной зоны
- 1 Обозначение новой характерной точки
- 38:31:000012** Номер кадастрового квартала
- Граница кадастрового квартала
- Граница земельного участка
- Номер контура границы, сведения о которой достаточны для определения ее местоположения
- Кадастровый номер земельного участка



Дата "07" октября 2022 г.

Печать (при наличии) лица, составившего описание местоположения границ объекта

ПЛАН ГРАНИЦ ОБЪЕКТА



Масштаб 1:5 000

Условные обозначения

- Граница территориальной зоны
- Характерная точка границы территориальной зоны
- 1 Обозначение новой характерной точки
- 38:31:000012 Номер кадастрового квартала
- Граница кадастрового квартала
- Граница земельного участка
- Номер контура границы, сведения о которой достаточны для определения ее местоположения
- Кадастровый номер земельного участка

Дата "07" октября 2022 г.



Лисихина К.В.

Сотиска печати (при наличии) лица, составившего описание местоположения границ объекта

ПЛАН ГРАНИЦ ОБЪЕКТА



Масштаб 1:5 000

Условные обозначения

- Граница территориальной зоны
- Характерная точка границы территориальной зоны
- 1 Обозначение новой характерной точки
- 38:31:000012 Номер кадастрового квартала
- Граница кадастрового квартала
- Граница земельного участка
- Номер контура границы, сведения о которой достаточны для определения ее местоположения
- Кадастровый номер земельного участка



Дата "07" октября 2022 г.

Сотиска печати (при наличии) лица, составившего описание местоположения границ объекта

ПЛАН ГРАНИЦ ОБЪЕКТА



Масштаб 1:5 000

Условные обозначения

- Граница территориальной зоны
- Характерная точка границы территориальной зоны
- 1 Обозначение новой характерной точки
- 38:31:000012 Номер кадастрового квартала
- Граница кадастрового квартала
- Граница земельного участка
- Номер контура границы, сведения о которой достаточны для определения ее местоположения
- Кадастровый номер земельного участка

Дата "07" октября 2022 г.



Сотиска печати (при наличии) лица, составившего описание местоположения границ объекта

ПЛАН ГРАНИЦ ОБЪЕКТА



Масштаб 1:5 000

Условные обозначения






- Граница территориальной зоны
- Характерная точка границы территориальной зоны
- 1 Обозначение новой характерной точки
- 38-31-000012 Номер кадастрового квартала
- Граница кадастрового квартала
- Граница земельного участка
- Номер контура границы, сведения о которой достаточны для определения ее местоположения
- Кадастровый номер земельного участка

Дата "07" октября 2022 г.



Сотиска печати (при наличии) лица, составившего описание местоположения границ объекта

Условные обозначения

- | | |
|---|--|
|  | Граница территориальной зоны |
| • | Характерная точка границы территориальной зоны |
| 1 | Обозначение новой характерной точки |
| 8-21-000012 | Номер кадастрового квартала |
|  | Граница кадастрового квартала |
|  | Граница земельного участка |
|  | Номер контура границы, сведения о которой достаточны для определения ее местоположения |
|  | Кадастровый номер земельного участка |

Дата "07" октября 2022 г.

_____ (подпись) _____ (печать)



ПЛАН ГРАНИЦ ОБЪЕКТА



Масштаб 1:5 000

Условные обозначения

- Граница территориальной зоны
- Характерная точка границы территориальной зоны
- 1 Обозначение новой характерной точки
- 38-31-000012 Номер кадастрового квартала
- Граница кадастрового квартала
- Граница земельного участка
- Номер контура границы, сведения о которой достаточны для определения ее местоположения
- Кадастровый номер земельного участка



Дата "07" октября 2022 г.

Сотиска печати (при наличии) лица, составившего описание местоположения границ объекта

ПЛАН ГРАНИЦ ОБЪЕКТА



Масштаб 1:5 000

Условные обозначения

- Граница территориальной зоны
- Характерная точка границы территориальной зоны
- 1 Обозначение новой характерной точки
- 38:31:000012** Номер кадастрового квартала
- Граница кадастрового квартала
- Граница земельного участка
- Номер контура границы, сведения о которой достаточны для определения ее местоположения
- Кадастровый номер земельного участка



Дата "07" октября 2022 г.

Сотиска печати (при наличии) лица, составившего описание местоположения границ объекта

ПЛАН ГРАНИЦ ОБЪЕКТА



Масштаб 1:5 000

Условные обозначения

- Граница территориальной зоны
- Характерная точка границы территориальной зоны
- 1 Обозначение новой характерной точки
- 38:31:000012 Номер кадастрового квартала
- Граница кадастрового квартала
- Граница земельного участка
- Номер контура границы, сведения о которой достаточны для определения ее местоположения
- Кадастровый номер земельного участка



Дата "07" октября 2022 г.

Печать (при наличии) лица, составившего описание местоположения границ объекта

Условные обозначения









- | | |
|--|--|
| Граница территориальной зоны | |
| Характерная точка границы территориальной зоны | |
| 1 Обозначение новой характерной точки | |
| 8-31-000012 Номер кадастрового квартала | |
| Граница кадастрового квартала | |
| Граница земельного участка | |
| Номер контура границы, сведения о которой достаточны для определения ее местоположения | |
| Кадастровый номер земельного участка | |

Дата "07" октября 2022 г.

подписки печати (при наличии) лица, составившего описание местоположения границ объекта



Условные обозначения

- | | |
|---|--|
|  | Граница территориальной зоны |
|  | Характерная точка границы территориальной зоны |
|  | Обозначение новой характерной точки |
|  | Номер кадастрового квартала |
|  | Граница кадастрового квартала |
|  | Граница земельного участка |
|  | Номер контура границы, сведения о которой достаточны для определения ее местоположения |
|  | Кадастровый номер земельного участка |

подписки печати (при наличии) лица, составившего описание местоположения границ объекта



ПЛАН ГРАНИЦ ОБЪЕКТА



Масштаб 1:5 000

Условные обозначения

- Граница территориальной зоны
- Характерная точка границы территориальной зоны
- 1 Обозначение новой характерной точки
- 38:31:000012 Номер кадастрового квартала
- Граница кадастрового квартала
- Граница земельного участка
- Номер контура границы, сведения о которой достаточны для определения ее местоположения
- Кадастровый номер земельного участка



Дата "07" октября 2022 г.

С подписью (при наличии) лица, составившего описание местоположения границ объекта

ПЛАН ГРАНИЦ ОБЪЕКТА



Масштаб 1:5 000

Условные обозначения

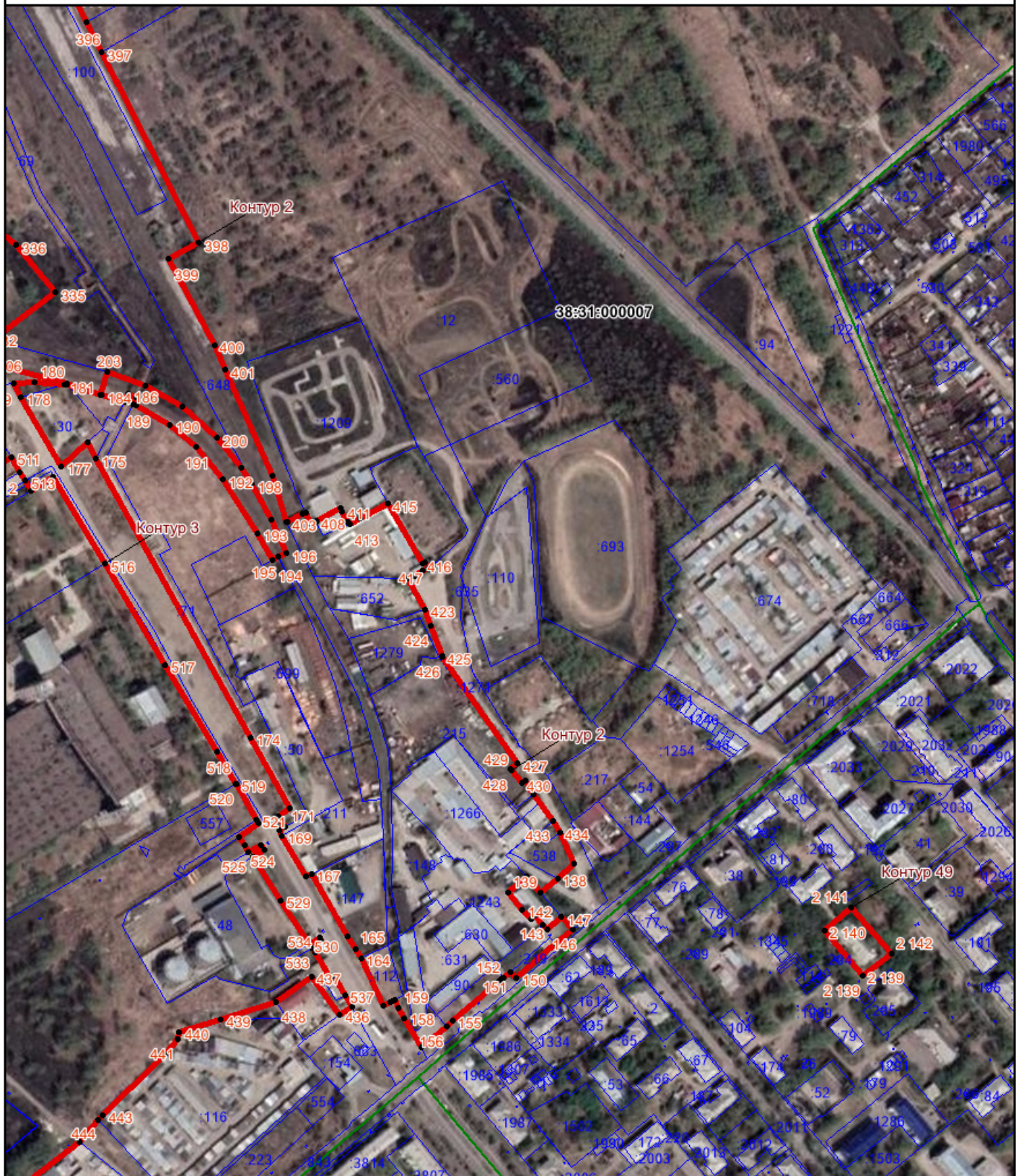
- Граница территориальной зоны
- Характерная точка границы территориальной зоны
- 1 Обозначение новой характерной точки
- 38:31:000012** Номер кадастрового квартала
- Граница кадастрового квартала
- Граница земельного участка
- Номер контура границы, сведения о которой достаточны для определения ее местоположения
- Кадастровый номер земельного участка



Дата "07" октября 2022 г.

Сотиска печати (при наличии) лица, составившего описание местоположения границ объекта

ПЛАН ГРАНИЦ ОБЪЕКТА



Масштаб 1:5 000

Условные обозначения

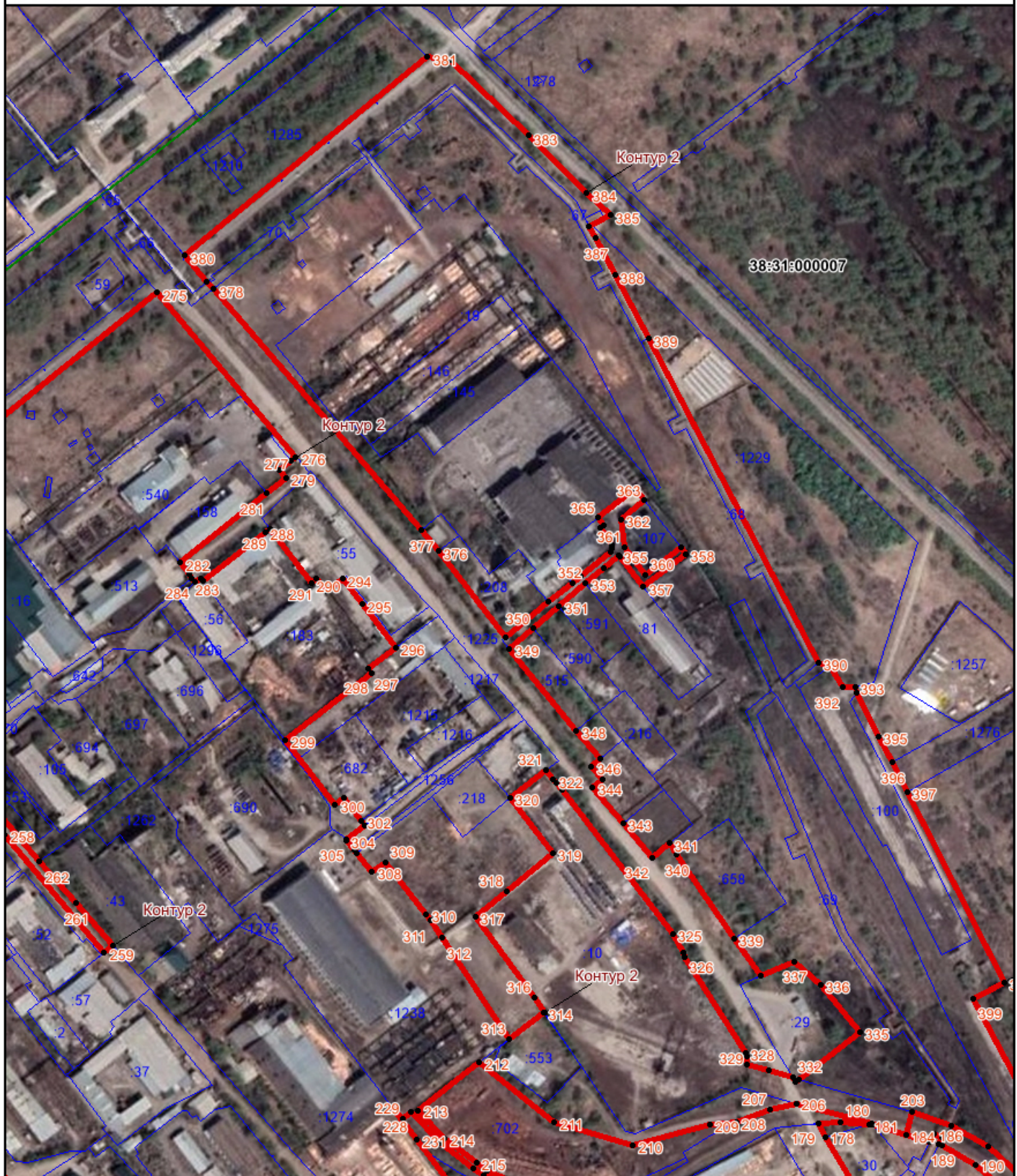
- Граница территориальной зоны
- Характерная точка границы территориальной зоны
- 1 Обозначение новой характерной точки
- 38:31:000012 Номер кадастрового квартала
- Граница кадастрового квартала
- Граница земельного участка
- Номер контура границы, сведения о которой достаточны для определения ее местоположения
- Кадастровый номер земельного участка

Дата "07" октября 2022 г.



Лисикина К.О.
Печать (при наличии) лица, составившего описание местоположения границ объекта

ПЛАН ГРАНИЦ ОБЪЕКТА



Масштаб 1:5 000

Условные обозначения

- Граница территориальной зоны
- Характерная точка границы территориальной зоны
- 1 Обозначение новой характерной точки
- 38:31:000012 Номер кадастрового квартала
- Граница кадастрового квартала
- Граница земельного участка
- Номер контура границы, сведения о которой достаточны для определения ее местоположения
- Кадастровый номер земельного участка

Дата "07" октября 2022 г.



Сотиска печати (при наличии) лица, составившего описание местоположения границ объекта

Условные обозначения

- | | |
|--|--|
| Граница территориальной зоны | |
| Характерная точка границы территориальной зоны | |
| 1 Обозначение новой характерной точки | |
| 8-31-000012 Номер кадастрового квартала | |
| Граница кадастрового квартала | |
| Граница земельного участка | |
| Номер контура границы, сведения о которой достаточны для определения ее местоположения | |
| Кадастровый номер земельного участка | |

Дата "07" октября 2022 г.

_____ подписка печати (при наличии) лица, составившего описание местоположения границ объекта



ПЛАН ГРАНИЦ ОБЪЕКТА



Масштаб 1:5 000

Условные обозначения

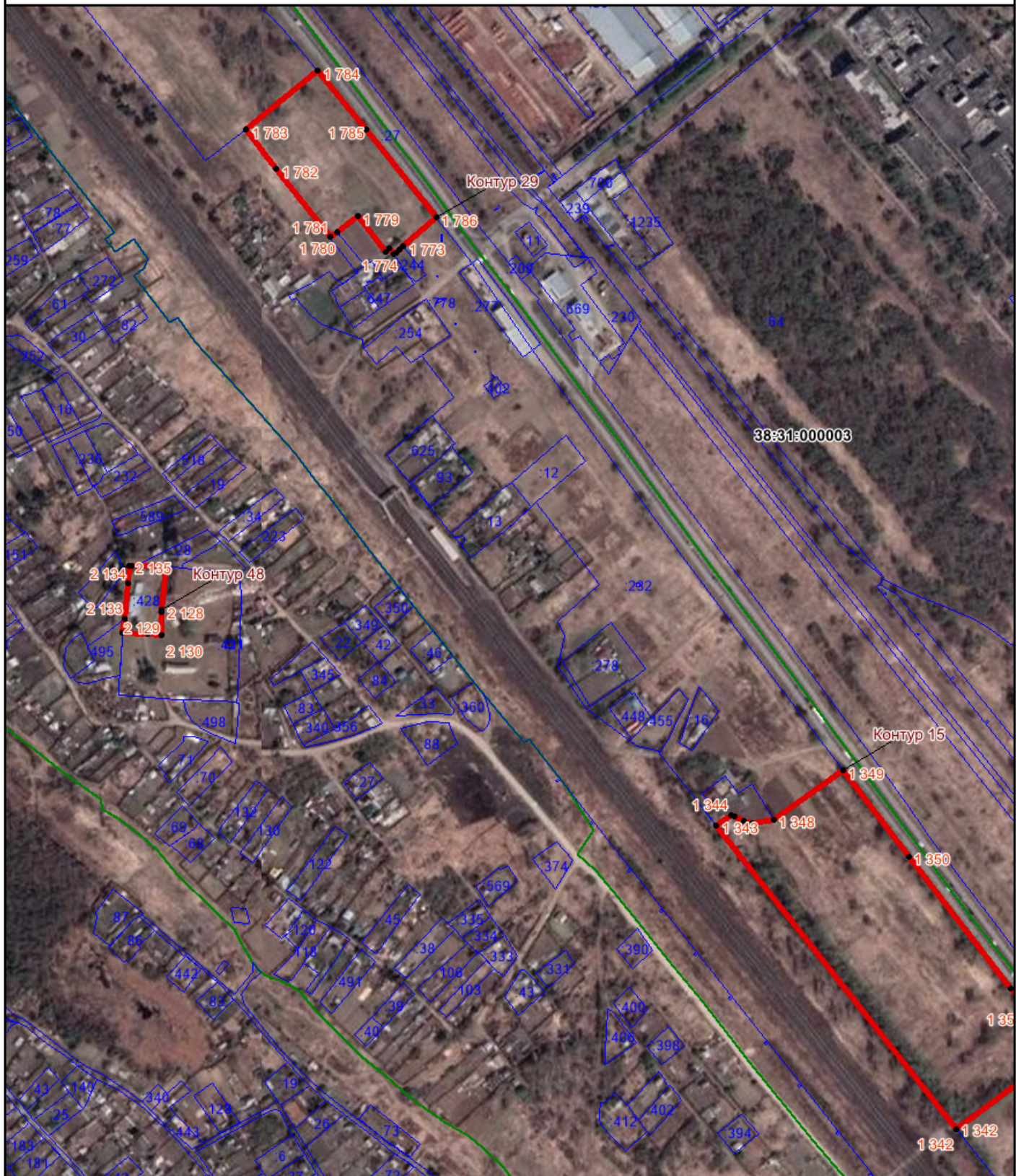
- Граница территориальной зоны
- Характерная точка границы территориальной зоны
- 1 Обозначение новой характерной точки
- 38:31:000012 Номер кадастрового квартала
- Граница кадастрового квартала
- Граница земельного участка
- Номер контура границы, сведения о которой достаточны для определения ее местоположения
- Кадастровый номер земельного участка

Дата "07" октября 2022 г.



Сотиска печати (при наличии) лица, составившего описание местоположения границ объекта

ПЛАН ГРАНИЦ ОБЪЕКТА



Масштаб 1:5 000

Условные обозначения

- Граница территориальной зоны
- Характерная точка границы территориальной зоны
- 1 Обозначение новой характерной точки
- 38:31:000012 Номер кадастрового квартала
- Граница кадастрового квартала
- Граница земельного участка
- Номер контура границы, сведения о которой достаточны для определения ее местоположения
- Кадастровый номер земельного участка

Дата "07" октября 2022 г.



Лисихина К.В.

Сотиска печати (при наличии) лица, составившего описание местоположения границ объекта